NOTARISKANTOOR

Brigitte Vermeersch & Maniola Spitaels, geassocieerde notarissen BV BVBA
Abraham Hansstraat 17 - 9667 Horebeke
Tel : 055 49 82 41
info@notariaathorebeke.be

Gegevens opvraging

Dossiernummer	2261217
Referentienummer	c1b387d08d9dfd7043f4
Datum	06-11-2026
Perceelsnummer	44064 A 0095/00A000
Adres / Ligging	Groene Dreef 1, 9830 Sint-Martens-Latem

Inhoudstafel

1. Grootschalig Referentiebestand
2. Boskartering 1990
3. Bosreferentielaag 2000
4. Digitale boswijzer Vlaanderen 2021
5. Digitale boswijzer Vlaanderen 2024
6. Groenkaart Vlaanderen 2018
7. Groenkaart Vlaanderen 2024
8. Natuurbeheerplannen
9. Herbevestigde agrarische gebieden
10. Landbouwgebruikspercelen 2025
11. RVV Overstromingsgebieden en oeverzones Integraal Waterbeleid
12. Recht van voorkoop
13. Recht van voorkoop - afbakeningen
14. Luchtfoto Vlaanderen winter 2016 - kleur
15. Luchtfoto Vlaanderen winter 2017 - kleur
16. Luchtfoto Vlaanderen winter 2018 - kleur
17. Luchtfoto Vlaanderen winter 2019 - kleur
18. Luchtfoto Vlaanderen, meest recent - kleur
19. Woningkwaliteit - panden met een herstelvordering
20. Woningkwaliteit - Vlaamse inventaris van ongeschikte en onbewoonbare woningen
21. Woningkwaliteit - woningen met een conformiteitsattest
22. Inventaris leegstand en/of verwaarlozing van bedrijfsruimte
23. Gebieden van het VEN en het IVON
24. Habitatrichtlijngebieden
25. Vogelrichtlijngebieden
26. Traditionele landschappen
27. Overstromingsgevoelige gebieden 2017 (Watertoets)
28. Watertoets - Overstromingsgevoelige gebieden vanuit de zee 2023
29. Watertoets - Overstromingsgevoelige gebieden fluviaal 2023
30. Watertoets - Overstromingsgevoelige gebieden pluviaal 2023
31. Watergevoelige openruimtegebieden
32. Signaalgebieden
33. Risicozones voor overstromingen
34. Recent overstroomde gebieden
35. Overstromingsgebieden en oeverzones Integraal Waterbeleid
36. Van nature overstroombare gebieden
37. Grenzen van polders
38. Grenzen van wateringen
39. Grondwaterwingebieden en beschermingszones
40. PFAS
41. Jachtterreinen
42. Bodemonderzoeken en sanering (OVAM)
43. Gewestplan
44. Ruimtelijk uitvoeringsplan

45. Beschermd Onroerend Erfgoed
46. Vastgestelde Inventarissen
47. Unesco Werelderfgoed
48. Plannen
49. Gebieden geen archeologie
50. Wetenschappelijke inventarissen
51. Erfgoedlandschappen
52. Atlas der Buurtwegen

Legende : resultaat in perceel | geen resultaat in perceel

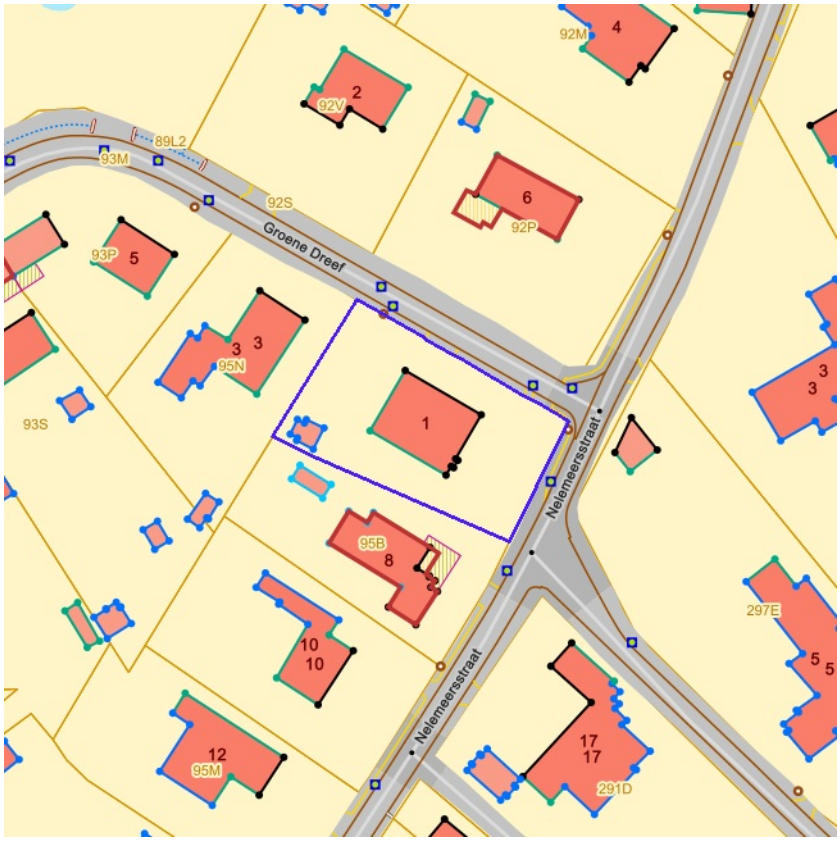

klik naar geo-portaal

BRONNEN
Agentschap Informatie Vlaanderen
WMS GRB

Boskartering 1990



- Loofhout
- Gemengd loofhout (20 - 50% bijmenging naaldhout)
- Gemengd naaldhout (20 - 50% bijmenging loofhout)
- Naaldhoud
- Heide
- Te herbebossen oppervlakte
- Niet beboste oppervlakte van het bosdomein
- Vijvers binnen het bosdomein

klik naar geo-portaal

BRONNEN
Agentschap voor Natuur en Bos
WMS Boskartering 1990

Bosreferentielaag 2000



- Loofhout
- Gemengd loofhout (20 - 50% bijmenging naaldhout)
- Gemengd naaldhout (20 - 50% bijmenging loofhout)
- Naaldhoud
- Heide
- Te herbebossen oppervlakte
- Niet beboste oppervlakte van het bosdomein
- Vijvers binnen het bosdomein

klik naar geo-portaal

BRONNEN
Agentschap voor Natuur en Bos
WMS Agentschap voor Natuur en Bos
WFS Bosreferentielaag 2000



Geen bos
Bos

klik naar geo-portaal

BRONNEN
Agentschap voor Natuur en Bos
WMS Agentschap voor Natuur en Bos



Geen bos
Bos

klik naar geo-portaal

BRONNEN
Agentschap voor Natuur en Bos
WMS Agentschap voor Natuur en Bos

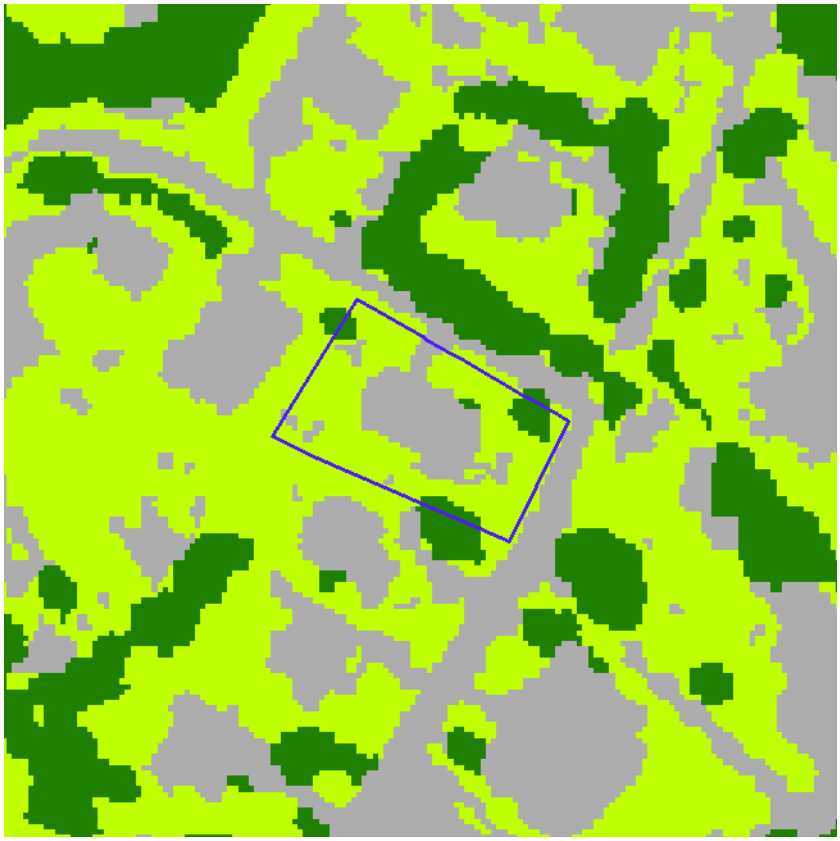

klik naar geo-portaal

BRONNEN
Agentschap voor Natuur en Bos
WMS Agentschap voor Natuur en Bos



klik naar geo-portaal

BRONNEN
Agentschap voor Natuur en Bos
WMS Agentschap voor Natuur en Bos

Natuurbeheerplannen



- Erfgoedbeheerplan
- Natuurbeheerplan Type 1
- Natuurbeheerplan Type 2
- Natuurbeheerplan Type 3
- Natuurbeheerplan Type 4
- Andere beheerplannen
- Harmonisch Park- en Groenbeheerplan
- Beperkt Bosbeheerplan
- Uitgebreid Bosbeheerplan
- Beheerplan Militair domein
- Vlaams Natuurreservaat
- Erkend Natuurreservaat
- Aangewezen Bosreservaat
- Erkend Bosreservaat

klik naar geo-portaal

BRONNEN

Agentschap voor Natuur en Bos

WMS Mercator Publieke View Service

WFS Mercator Publieke Download Service

Herbevestigde agrarische gebieden



Herbevestigde agrarische gebieden

klik naar geo-portaal

BRONNEN
Departement Omgeving
WMS Mercator Publieke View Service
WFS Mercator Publieke Download Service



- Landbouwinfrastructuur
- Groenten, kruiden en sierplanten
- Grasland
- Voedergewassen
- Aardappelen
- Suikerbieten
- Granen, zaden en peulvruchten
- Maïs
- Vlas en hennep
- Overige gewassen
- Fruit en Noten
- Houtachtige gewassen
- Water

klik naar geo-portaal

BRONNEN

Agentschap Landbouw en Zeevisserij

WMS Agentschap Landbouw en Zeevisserij

WFS Agentschap Landbouw en Zeevisserij



klik naar geo-portaal

BRONNEN
Vlaamse Milieumaatschappij
WMS RVV Afbakeningen
WFS Gebieden met recht van voorkoop

Recht van voorkoop



klik naar geo-portaal

Sinds 1 oktober 2012 is het Harmoniseringsdecreet in werking en moeten aanbiedingen en uitoefeningen via het e-voorkooploket van de VLM verlopen.
Belangrijk: De rangschikking van de begunstigden die een identieke volgorde hebben in onderstaande lijst is willekeurig en doet geen uitspraak over de volgorde van uitoefenen.

Geen recht van voorkoop van toepassing op 06-11-2026 op het perceel 44064A0095/00A000.

BRONNEN
Agentschap voor Geografische Informatie Vlaanderen
Geografisch themabestand 'Vlaamse voorkooprechten'

Recht van voorkoop - afbakeningen



- RVV Ruimtelijk Uitvoeringsplan
- RVV Vlaams Ecologisch Netwerk
- Natuurinrichtingsproject
- RVV Havengebied
- RVV Natuurreservaat
- RVV de Vlaamse Waterweg nv
- RVV Bijzondere gebieden Vlaamse Wooncode
- RVV Landinrichtingsplan en inrichtingsnota
- RVV Ruilverkaveling uit kracht van wet
- RVV Ruilverkaveling grote infrastructuurwerken

klik naar geo-portaal

BRONNEN

Agentschap voor Natuur en Bos, De Vlaamse Waterweg NV, Agentschap Informatie Vlaanderen, Vlaamse Landmaatschappij, Gemeentelijk Havenbedrijf Antwerpen

WMS RVV Afbakeningen

WFS Gebieden met recht van voorkoop



klik naar geo-portaal

BRONNEN
Agentschap Informatie Vlaanderen
WMS Orthofotomozaïek, middenschalig, winteropnamen, kleur, 2016, Vlaanderen



klik naar geo-portaal

BRONNEN
Agentschap Informatie Vlaanderen
WMS Orthofotomozaïek, middenschalig, winteropnamen, kleur, 2017, Vlaanderen

Luchtfoto Vlaanderen winter 2018 - kleur



klik naar geo-portaal

BRONNEN
Agentschap Informatie Vlaanderen
WMS Orthofotomozaïek, middenschalig, winteropnamen, kleur, 2018, Vlaanderen

Luchtfoto Vlaanderen winter 2019 - kleur



klik naar geo-portaal

BRONNEN
Agentschap Informatie Vlaanderen
WMS Orthofotomozaïek, middenschalig, winteropnamen, kleur, 2019, Vlaanderen

Luchtfoto Vlaanderen, meest recent - kleur



klik naar geo-portaal

BRONNEN
Agentschap Digitaal Vlaanderen
WMS Orthofotomozaïek, middenschalig, winteropnamen, kleur, meest recent, Vlaanderen

Woningkwaliteit - panden met een herstelvordering



klik naar geo-portaal

BRONNEN
Wonen-Vlaanderen
Panden met een herstelvordering via POI-service



klik naar geo-portaal

BRONNEN
Wonen-Vlaanderen
Vlaamse inventaris van ongeschikte en onbewoonbare woningen via POI-service Dataset



klik naar geo-portaal

BRONNEN
Wonen-Vlaanderen
Woningen met een conformiteitsattest via POI-service Dataset



Leegstand en/of verwaarlozing

klik naar geo-portaal

BRONNEN

Vlaamse Overheid, Departement Omgeving, Afdeling Gebiedsontwikkeling, Omgevingsplanning en -projecten (GOP)

WMS Mercator Publieke View Service

WFS Mercator Publieke Download Service

Gebieden van het VEN en het IVON



- Grote Eenheid Natuur
- Grote Eenheid Natuur in ontwikkeling
- Natuurverwervingsgebied

klik naar geo-portaal

BRONNEN
Agentschap voor Natuur en Bos, OpenStreetMap
WMS Mercator Publieke View Service
WFS Mercator Publieke Download Service

Habitatrichtlijngebieden

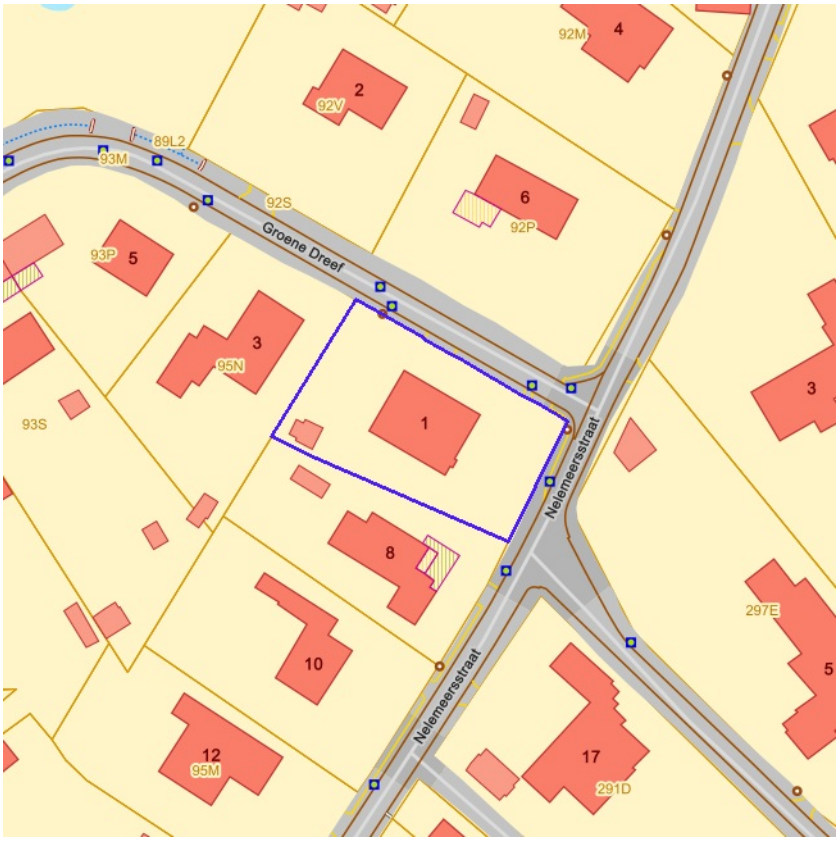

BRONNEN
Agentschap voor Natuur en Bos
WMS Mercator Publieke View Service
WFS Mercator Publieke Download Service

Vogelrichtlijngebieden

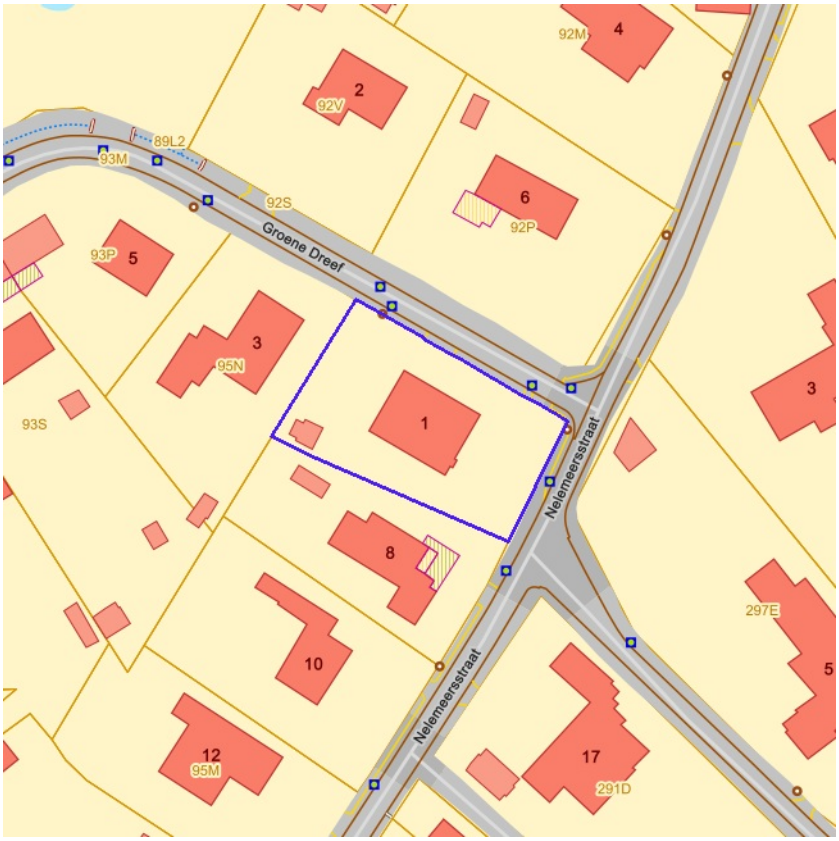

BRONNEN
Agentschap voor Natuur en Bos
WMS Mercator Publieke View Service
WFS Mercator Publieke Download Service



Traditioneel landschap	
Identificator traditioneel landschap	177
Naam	Zandig Leie-Schelde-interfluvium
Streeknaam	Zandstreek binnen de Vlaamse Vallei

BRONNEN
UG - Vakgroep Geografie
WMS Universiteit Gent
WFS Traditionele landschappen

Overstromingsgevoelige gebieden 2017 (Watertoets)



Effectief overstromingsgevoelig
Mogelijk overstromingsgevoelig

Vlaanderen
is water

klik naar geo-portaal

BRONNEN
Vlaamse Milieumaatschappij, OpenStreetMap
WMS overstromingsgevoelige gebieden 2017



- Kleine kans op overstromingen onder klimaatverandering
- Kleine kans op overstromingen
- Middelgrote kans op overstromingen

klik naar geo-portaal

BRONNEN
Vlaamse Milieumaatschappij, OpenStreetMap
WMS overstromingsgevoelige gebieden vanuit de zee

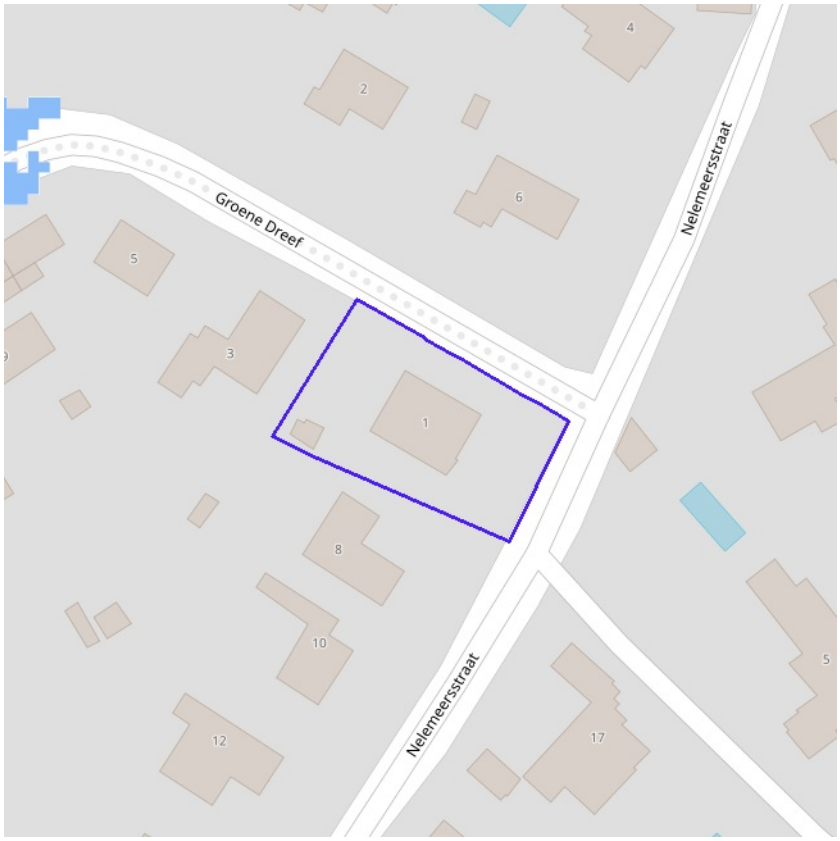

- Kleine kans op overstromingen onder klimaatverandering
- Kleine kans op overstromingen
- Middelgrote kans op overstromingen

klik naar geo-portaal

BRONNEN
Vlaamse Milieumaatschappij, OpenStreetMap
WMS overstromingsgevoelige gebieden fluviaal



Kleine kans op overstromingen onder klimaatverandering
Kleine kans op overstromingen
Middelgrote kans op overstromingen

klik naar geo-portaal

BRONNEN
Vlaamse Milieumaatschappij, OpenStreetMap
WMS overstromingsgevoelige gebieden pluviaal

Watergevoelige openruimtegebieden



Watergevoelige openruimtegebieden

klik naar geo-portaal

BRONNEN

Vlaamse Overheid, Departement Omgeving, Vlaams Planbureau voor Omgeving

WMS DSI - Watergevoelige openruimtegebieden - Contouren

WFS Mercator Publieke Download Service

Signaalgebieden



Bouwvrije opgave
Verscherpte watertoets

BRONNEN
Vlaamse Milieumaatschappij, OpenStreetMap
WMS Signaalgebieden

Risicozones voor overstromingen



Geen risico meer
Bevestigde risicozones
Nieuwe risicozones

Vlaanderen
is water

klik naar geo-portaal

BRONNEN
Departement Mobiliteit en Openbare Werken, afdeling Waterbouwkundig Laboratorium en Vlaamse Milieumaatschappij - afdeling Operationeel Waterbeheer, OpenStreetMap
WMS risicozones overstromingen 2017

Recent overstroomde gebieden



Recent overstroomd gebied

klik naar geo-portaal

BRONNEN
Vlaamse Milieumaatschappij, OpenStreetMap
WMS Vlaamse Milieumaatschappij
WFS Recent overstroomde gebieden

Overstromingsgebieden en oeverzones Integraal Waterbeleid



Overstromingsgebieden en oeverzones

klik naar geo-portaal

BRONNEN
Vlaamse Milieumaatschappij - afdeling Operationeel Waterbeheer, OpenStreetMap
WMS Vlaamse Milieumaatschappij
WFS Overstromingsgebieden en oeverzones

Van nature overstroombare gebieden

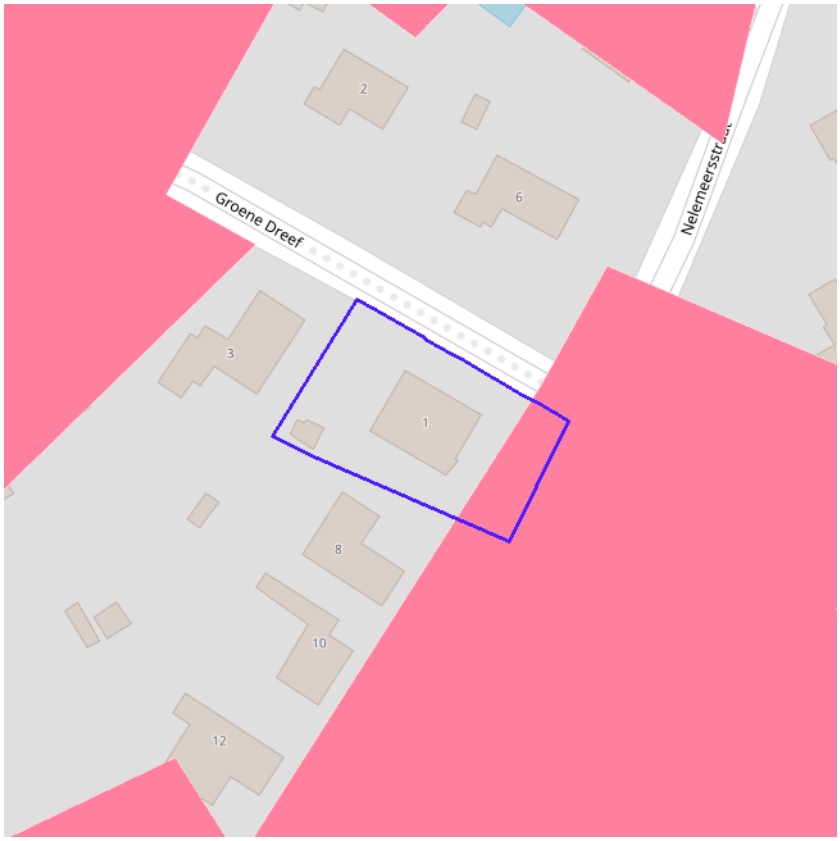

Waterloop
Waterloop / Modder
Afstromend water
Rivier
Zee

klik naar geo-portaal

Van nature overstroombare gebieden	
Object identificator	43771
Identificator verschijningstoestand van exemplaar	43771
Oorzaak van de (historische) overstromingen	Q
Omschrijving oorzaak van de (historische) overstromingen	Van natuure niet overstroombaar
Herkomst	Vertaling van bodemkaartlegende (code B)
Datum opname in NOG-bestand of laatste correctie	05/12/2000
Naam van het primair hydrografisch bekken	Leiebekken
Stroomgebied van het primair hydrografisch bekken	Schelde

Van nature overstroombare gebieden	
Object identificator	44511
Identificator verschijningstoestand van exemplaar	44511
Oorzaak van de (historische) overstromingen	W
Omschrijving oorzaak van de (historische) overstromingen	Overstroombaar vanuit waterloop
Herkomst	Expertise/interpretatie (code M)
Datum opname in NOG-bestand of laatste correctie	05/12/2000
Naam van het primair hydrografisch bekken	Leiebekken
Stroomgebied van het primair hydrografisch bekken	Schelde

BRONNEN
Vlaamse Milieumaatschappij - afdeling Operationeel Waterbeheer, OpenStreetMap
WMS Vlaamse Milieumaatschappij
WFS Van nature overstroombare gebieden

Grenzen van polders



klik naar geo-portaal

BRONNEN
Vlaamse Milieumaatschappij - afdeling Operationeel Waterbeheer, OpenStreetMap
WMS Vlaamse Milieumaatschappij
WFS Grenzen van Polders Webservice

Grenzen van wateringen



klik naar geo-portaal

BRONNEN
Vlaamse Milieumaatschappij - afdeling Operationeel Waterbeheer, OpenStreetMap
WMS Vlaamse Milieumaatschappij
WFS Grenzen van wateringen

Grondwaterwingebieden en beschermingszones



- Winning
- Beschermingszone type I
- Beschermingszone type II
- Beschermingszone type III

klik naar geo-portaal

BRONNEN
Vlaamse overheid - Vlaamse MilieuMaatschappij - Afdeling Operationeel Waterbeheer
WMS Grondwaterwingebieden en beschermingszones
WFS Grondwaterwingebieden en beschermingszones

PFAS



Actuele no regret zones (PFAS)
- Opgeheven
- Preventief ingesteld
- Locatiespecifiek vastgesteld

Middelpunten no regret zones (PFAS)
- Geselecteerd profiel

Profielen (PFAS)
- Boring
- Peilbuis
- Waterbodemstaal
- Staal

Inventaris brandweer(oefen)terreinen en incidenten (PFAS)
- Geen verkennend bodemonderzoek beschikbaar (geen VBO)
- Niet-PFAS-verdachte locatie
- Verkennend bodemonderzoek beschikbaar (VBO)

Databank Ondergrond Vlaanderen

klik naar PFAS-verkenner

BRONNEN

Openbare Vlaamse Afvalstoffenmaatschappij (OVAM), Agentschap Zorg en Gezondheid

Actuele no regret zones (PFAS)
Middelpunten no regret zones (PFAS)
Profielen (PFAS)
Inventaris brandweer(oefen)terreinen en incidenten (PFAS)

Jachtterreinen



Jachtterreinen

klik naar geo-portaal

BRONNEN
Agentschap Informatie Vlaanderen
WMS Jacht

Bodemonderzoeken en sanering (OVAM)



- Sitebesluit
- Oriënterend bodemonderzoek
- Beschrijvend bodemonderzoek
- Bodemsaneringsproject
- Eindevaluatieonderzoek
- Evaluatierapport schadegeval
- Vaststelling schadegeval
- Melding schadegeval
- Melding bodemverontreiniging

BRONNEN
Openbare Afvalstoffenmaatschappij voor het Vlaamse Gewest
WMS Mercator Publieke View Service
WFS Mercator Publieke Download Service



- 0100 - Woongebieden
- 0105 - Woonuitbreidingsgebieden
- 0200 - gebieden voor gemeenschapsvoorziening en openbaar nut
- 0400 - Recreatiegebieden
- 0401 - Gebieden voor dagrecreatie
- 0402 - Gebieden voor verblijfsrecreatie
- 0410 - Gebieden voor toeristische recreatieparken (TRP)
- 0500 - Parkgebieden
- 0600 - Bufferzones
- 0700 - Groengebieden
- 0701 - Natuurgebieden
- 0702 - Natuurgebieden met wetenschappelijke waarde of natuurreservaten
- 0800 - Bosgebieden
- 0900 - Agrarische gebieden
- 0901 - Landschappelijk waardevolle agrarische gebieden
- 1000 - Industriegebieden
- 1100 - Ambachtelijke bedrijven en KMO's
- 1700 - Landelijke gebieden

klik naar geo-portaal

BRONNEN
Vlaamse Overheid, Departement Omgeving, Vlaams Planbureau voor Omgeving
WMS Mercator Publieke View Service
WFS Mercator Publieke Download Service



Contour van grondvlakken
Contour van overdrukken
Contour van lijnen

klik naar geo-portaal

BRONNEN
Vlaamse Overheid, Departement Omgeving, Vlaams Planbureau voor Omgeving
WMS Mercator Publieke View Service
WFS Mercator Publieke Download Service

Cultuurhistorische landschappen / archeologische sites / stads- en dorpsgezichten / monumenten en overgangszones



- Cultuurhistorische landschappen
- Archeologische sites
- Stads- en dorpsgezichten
- Monumenten
- Overgangszones

Vlaanderen is erfgoed

klik naar geo-portaal

BRONNEN

OpenStreetMap; Vlaamse Overheid - Agentschap Onroerend Erfgoed (© Deze data is eigendom van Agentschap Onroerend Erfgoed)
WMS Agentschap Onroerend Erfgoed Publieke View Service
WFS Agentschap Onroerend Erfgoed Publieke Download Service

Vastgestelde Inventarissen / landschapsatlas / historische tuinen en parken / houtige beplantingen / archeologische zones / bouwkundig erfgoed



- Landschapsatlas
- Historische tuinen en parken
- Houtige beplantingen
- Archeologische zones
- Bouwkundig erfgoed

Vlaanderen is erfgoed

klik naar geo-portaal

BRONNEN

OpenStreetMap; Vlaamse Overheid - Agentschap Onroerend Erfgoed (© Deze data is eigendom van Agentschap Onroerend Erfgoed)
WMS Agentschap Onroerend Erfgoed Publieke View Service
WFS Agentschap Onroerend Erfgoed Publieke Download Service

Kernzones en bufferzones

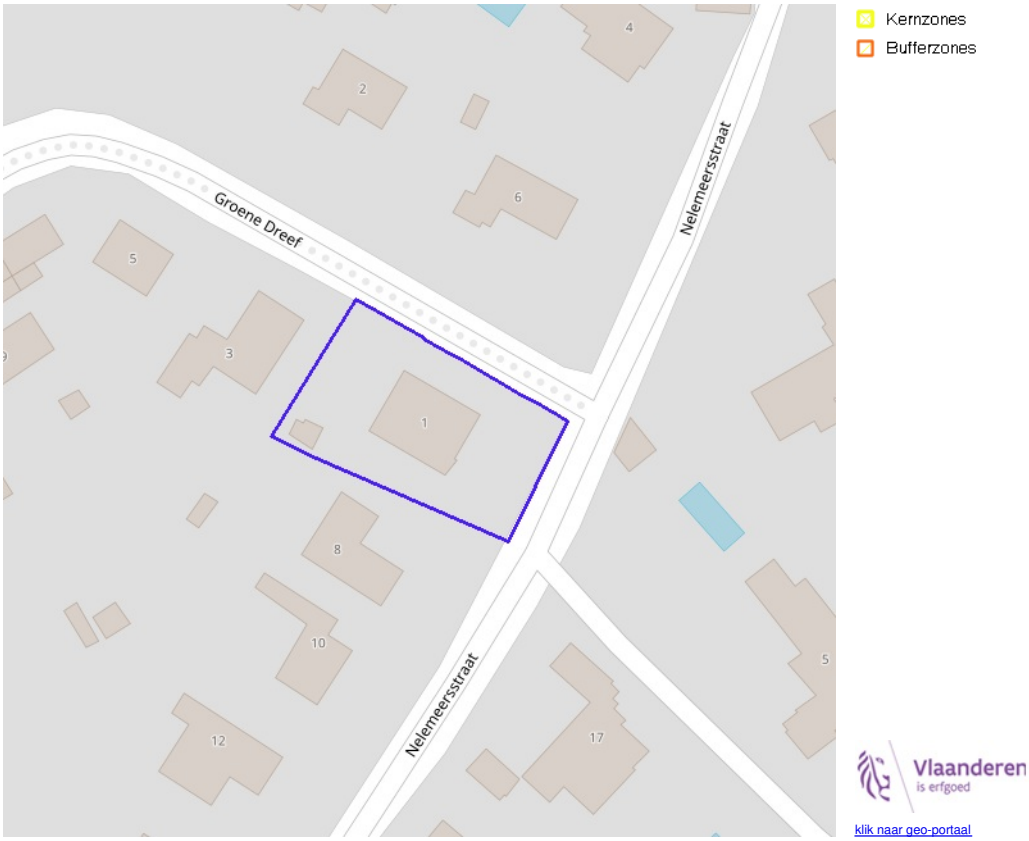

klik naar geo-portaal

BRONNEN

OpenStreetMap; Vlaamse Overheid - Agentschap Onroerend Erfgoed (© Deze data is eigendom van Agentschap Onroerend Erfgoed)
WMS Agentschap Onroerend Erfgoed Publieke View Service
WFS Agentschap Onroerend Erfgoed Publieke Download Service

Plannen



Beheersplannen
Onroerenderfgoedrichtplannen

Vlaanderen
is erfgoed

klik naar geo-portaal

BRONNEN
OpenStreetMap; Vlaamse Overheid - Agentschap Onroerend Erfgoed (© Deze data is eigendom van Agentschap Onroerend Erfgoed)
WMS Agentschap Onroerend Erfgoed Publieke View Service
WFS Agentschap Onroerend Erfgoed Publieke Download Service

Gebieden geen archeologie



Gebieden geen archeologie - gewestelijk
Gebieden geen archeologie - gemeentelijk

Vlaanderen
is erfgoed

klik naar geo-portaal

BRONNEN
OpenStreetMap; Vlaamse Overheid - Agentschap Onroerend Erfgoed (© Deze data is eigendom van Agentschap Onroerend Erfgoed)
WMS Agentschap Onroerend Erfgoed Publieke View Service
WFS Agentschap Onroerend Erfgoed Publieke Download Service

Bouwkundig, archeologisch en landschappelijk waardevol onroerend erfgoed

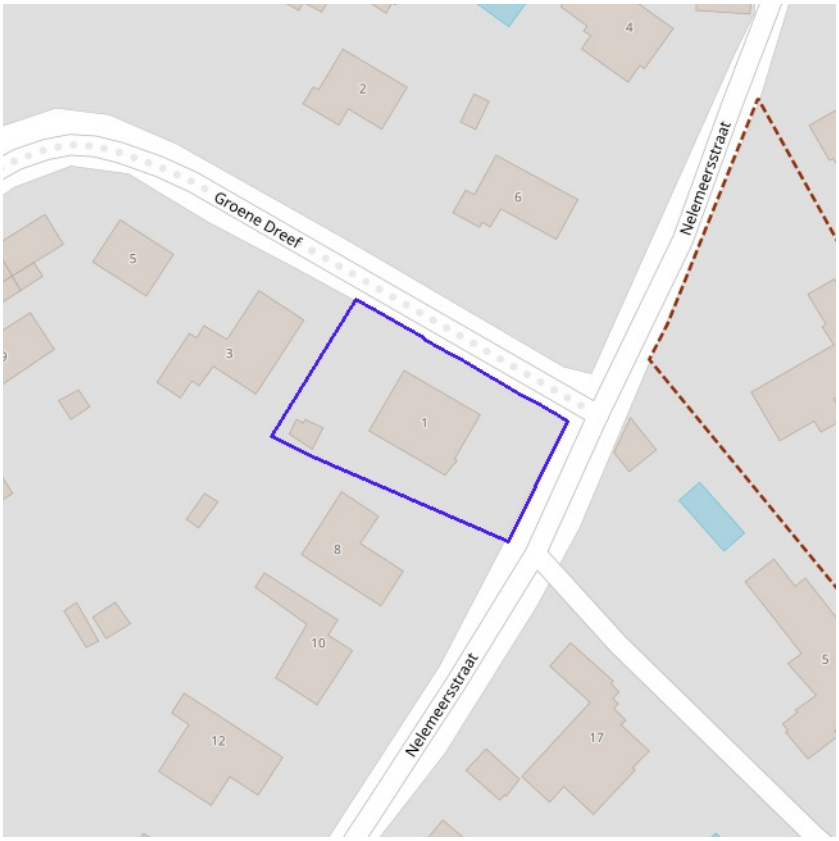

Archeologisch erfgoed - gehelen
Bouwkundig erfgoed - elementen
Landschappelijk erfgoed - elementen
Landschappelijk erfgoed - gehelen

Vlaanderen is erfgoed

klik naar geo-portaal

BRONNEN

OpenStreetMap; Vlaamse Overheid - Agentschap Onroerend Erfgoed (© Deze data is eigendom van Agentschap Onroerend Erfgoed)
WMS Agentschap Onroerend Erfgoed Publieke View Service
WFS Agentschap Onroerend Erfgoed Publieke Download Service

Erfgoedlandschappen



Erfgoedlandschappen (indicatief)

Vlaanderen is erfgoed

klik naar geo-portaal

BRONNEN

OpenStreetMap; Vlaamse Overheid - Agentschap Onroerend Erfgoed (© Deze data is eigendom van Agentschap Onroerend Erfgoed)

WMS Agentschap Onroerend Erfgoed Publieke View Service

WFS Agentschap Onroerend Erfgoed Publieke Download Service

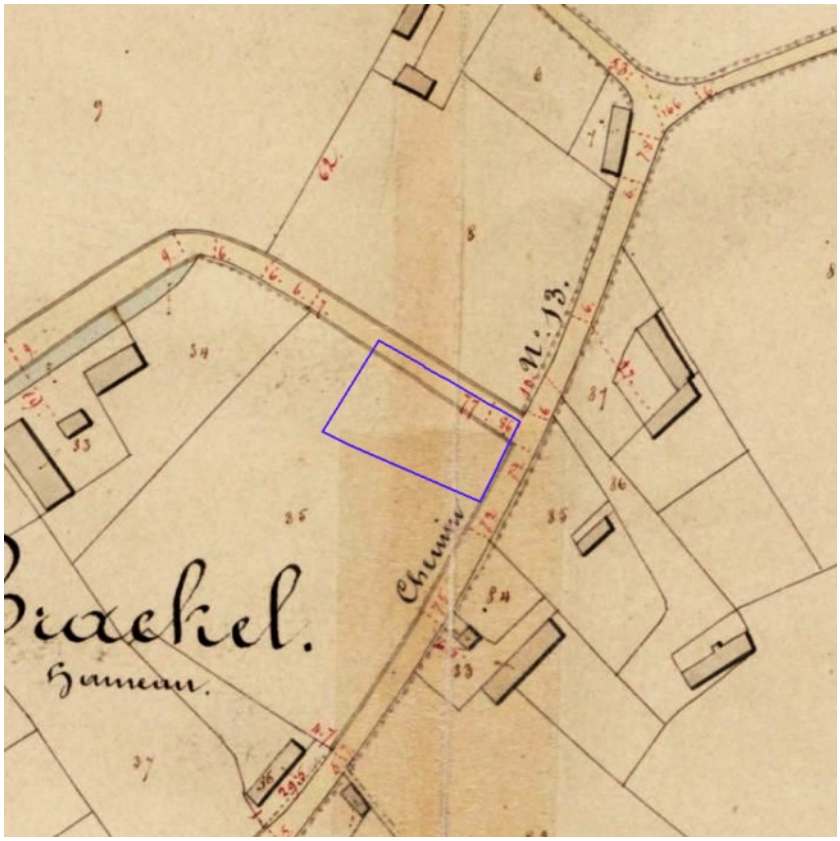

klik naar geo-portaal

BRONNEN
Provincie Vlaams-Brabant, Provincie Limburg, Provincie Oost-Vlaanderen, Provincie West-Vlaanderen, Provincie Antwerpen
WMS Atlas der Buurtwegen