








15/12/2025

Dossier   
 Maatschappelijke benaming   
 Ondernemingsnummer 

**Detail van het geselecteerde artikel**

Kadastrale afdeling 44805 GENT 5 AFD

**Identificatie en eventuele rechten van de eigenaar(s)**

Naam	Straat	Gemeente	Rechten	Andere
				

**Betrokken goederen : Totale opp 190.0 - Toestand op : 15/12/2025**

Ligging	Pol/Wa	Sectie	Nummer van het perceel	Aard	Opp. in ca	Inhoud in m3	Jaar van beëindiging van de opbouw	Code	Kadastraal inkomen
1 - Jozef Plateaustraat 33		E	1344TP0000	HUIS	190.0	---	van 1875 tot 1899	2F	1685

**Bijlagen****1 - Kadastrale afdeling : 44805 - GENT 5 AFD - Sectienummer : E - Nummer van het perceel : 1344TP0000****Perceel Informatie**

Code en beschrijving administratieve gemeente (NIS) : 44021 - GENT  
 Code en beschrijving validatie van de oppervlakte : - - Oppervlakte - geen titel of geen verificatie  
 Volgorde van de onderdelen van het perceel : 01  
 ID PUR toestand : 200086550  
 X coördinaat : 104790  
 Y coördinaat : 193115

**Bouw Informatie**

Aantal badkamers : 1  
 Bloknummer : \*  
 Bebouwde oppervlakte : 162  
 Centrale verwarming : Ja  
 Code en beschrijving indicie van het gebouw : 40 - Huis zonder bewoonbare kelder  
 Code en beschrijving kwaliteit van het gebouw : N - Normaal  
 Code en beschrijving bouwtype (aantal gevels) : A - Gesloten bebouwing  
 Code en beschrijving kadastrale aard van de PUR : 200 - HUIS  
 Detail code privaatief deel : \*\*\*\*  
 Aantal verdiepingen bovengrond : 3  
 Aantal garages : 2  
 Bewoonbare dakverdieping, mansarde : Ja  
 Aantal woonegelegenheden : 1  
 Aantal woonplaatsen : 13  
 PUR nummer : AD61.QN39.HE  
 Nuttige oppervlakte : 495  
 Bouwjaar van (vóór 1931, alleen een interval is gekend) : 3  
 Bouwjaar tot (vóór 1931, alleen een interval is gekend) : 3

**Adres Informatie**

Postcode : 9000  
 Code en beschrijving administratieve gemeente (NIS) : 44021 - GENT  
 Huisnummer voor te sorteren : 33  
 Begindatum adrestoestand : 1831-01-01

Deze kopij van kadastrale inlichtingen is toegelaten door de Algemene Administratie van de Patrimoniumdocumentatie, dewelke deze aanlevert op basis van gegevensbanken die gekend zijn en dewelke in haar documentatie vervat zijn.

**Eigendomstoestand Informatie**

Vorige artikel inschrijving : NA

Artikel registratie : NA

Begin versie timestamp eigendomstoestand : 2016-12-13

Fiscale begindatum van de eigendomstoestand : 2016-12-01

Juridische begindatum van de eigendomstoestand : 2016-12-01

ID van de eigendomstoestand : 203399212

**Perceelstoestand Informatie**

Begindatum perceelstoestand : 2015-07-13

Beginjaar perceelstoestand : 2015

Detail code privaatief deel : \*\*\*\*

ID perceelstoestand : 200104775

Begin versie timestamp perceelstoestand : 2015-07-13

**Bodem informatie**

Code en beschrijving PUR aard : 70 - GROND

Code en beschrijving PUR type : 2 - Terrein

Ligging ongebouwd : Jozef Plateaustraet