

DC à la carte



Goedingenstraat (Lot_3), 9051 Afsnee
44002A0006/00W002

Locatie

Omgeving

Kadaster

Gewestplan

Water

Natuur

Recht van voorkoop

Beschermd onroerend erfgoed

Vastgestelde inventarissen

Wetenschappelijke inventarissen

Unesco werelderfgoed

Historische kaarten

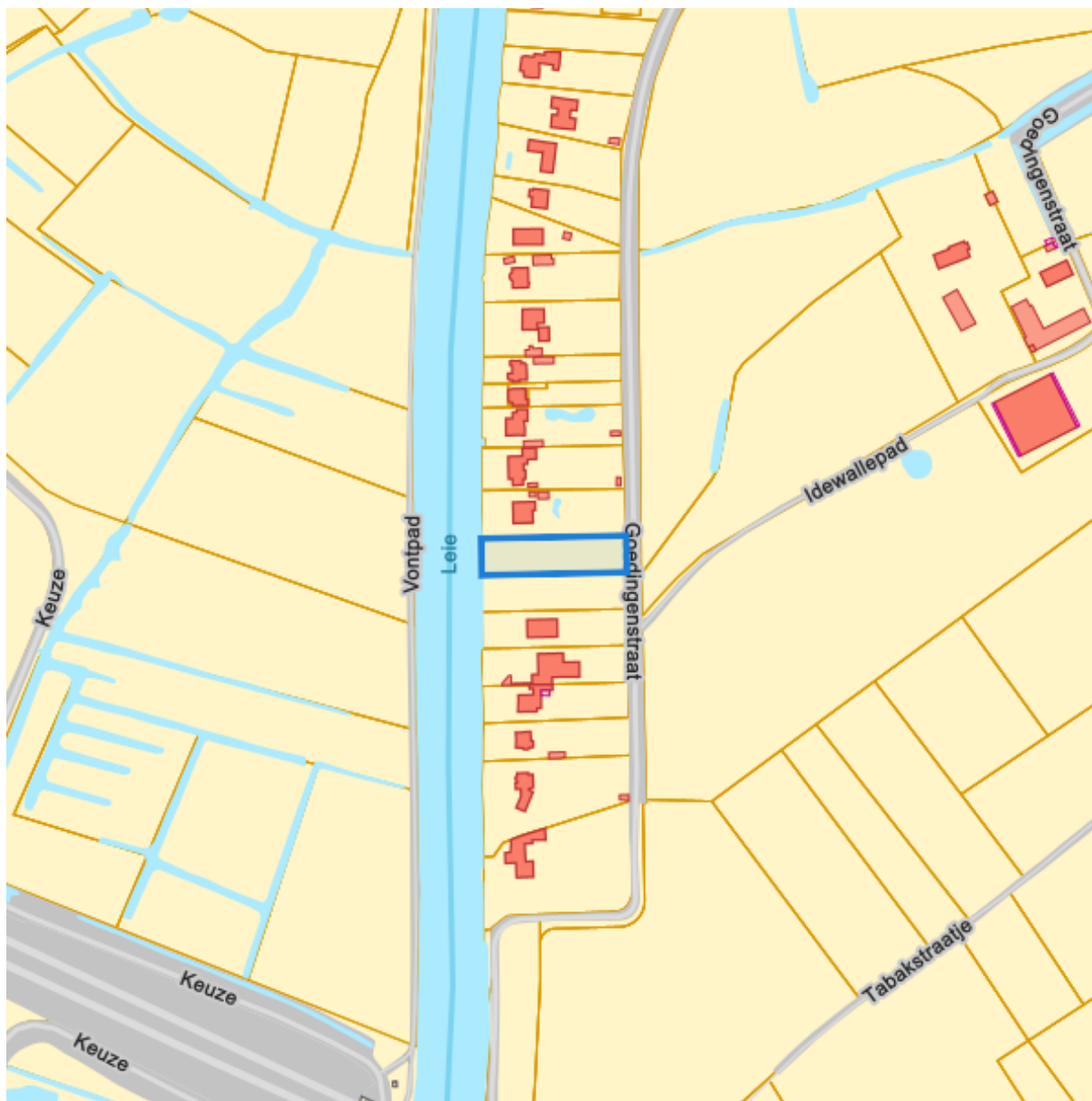
Wonen

Dossier: 000-21865/004

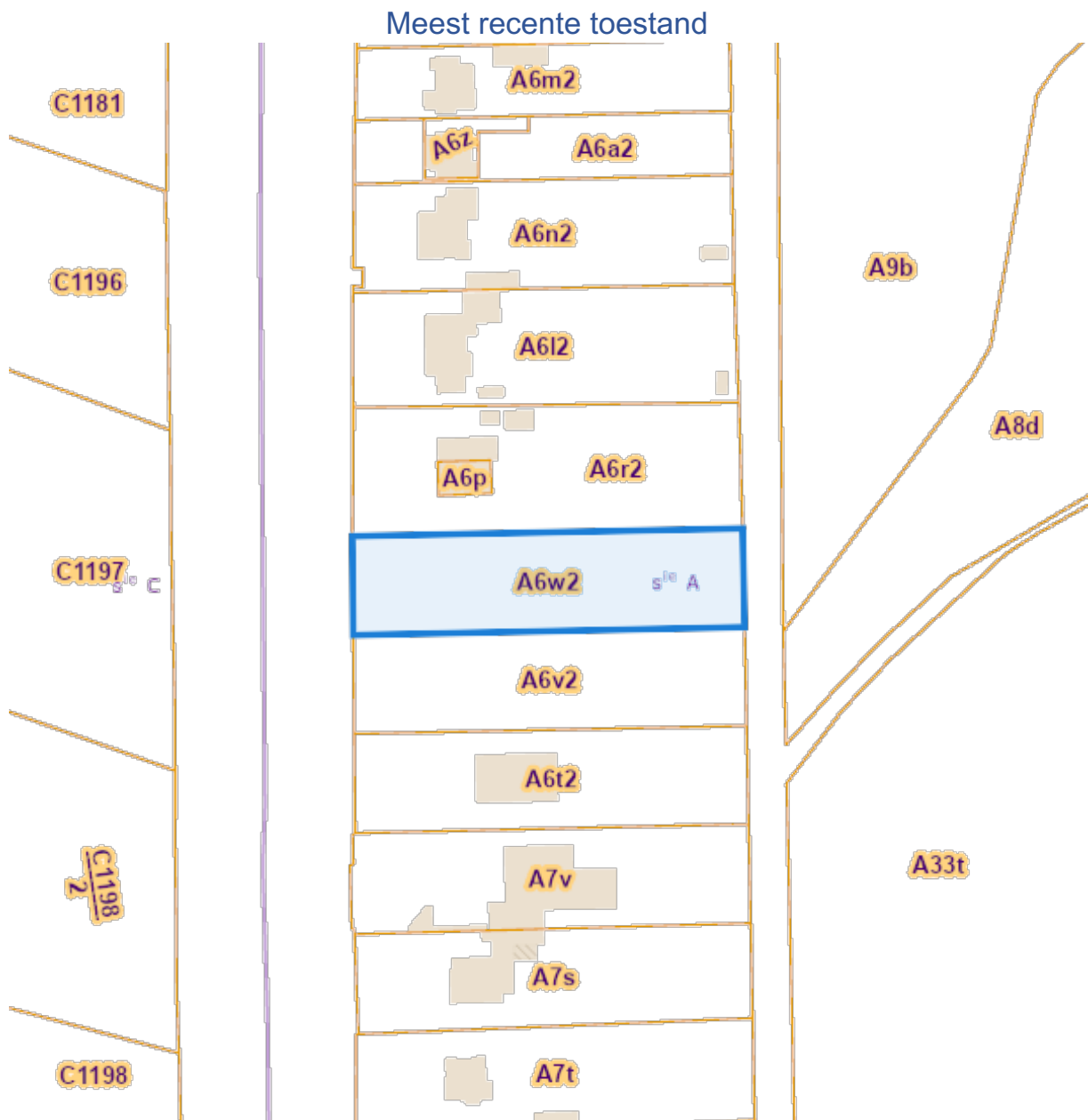
Locatie



Omgeving

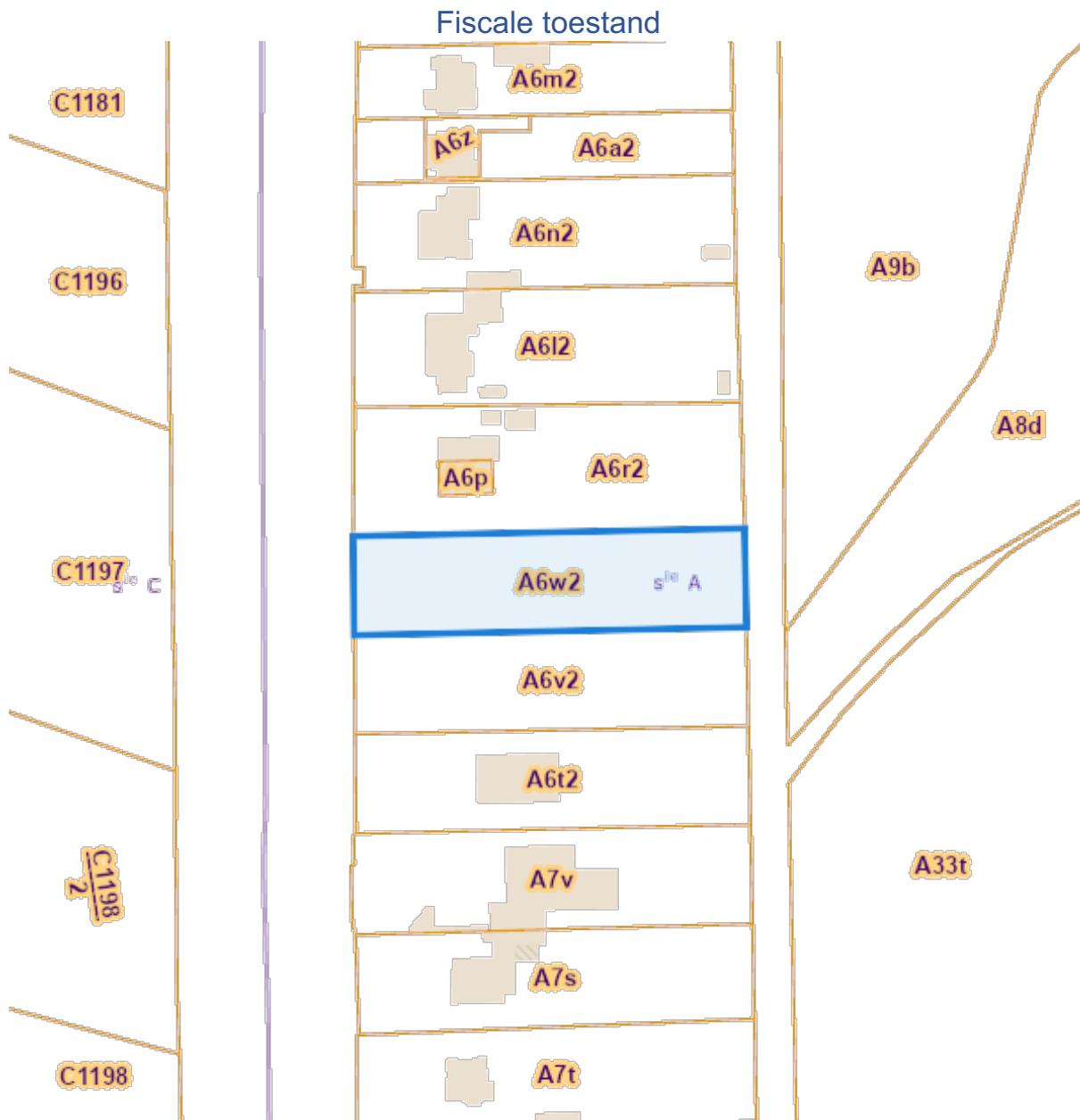


Kadaster



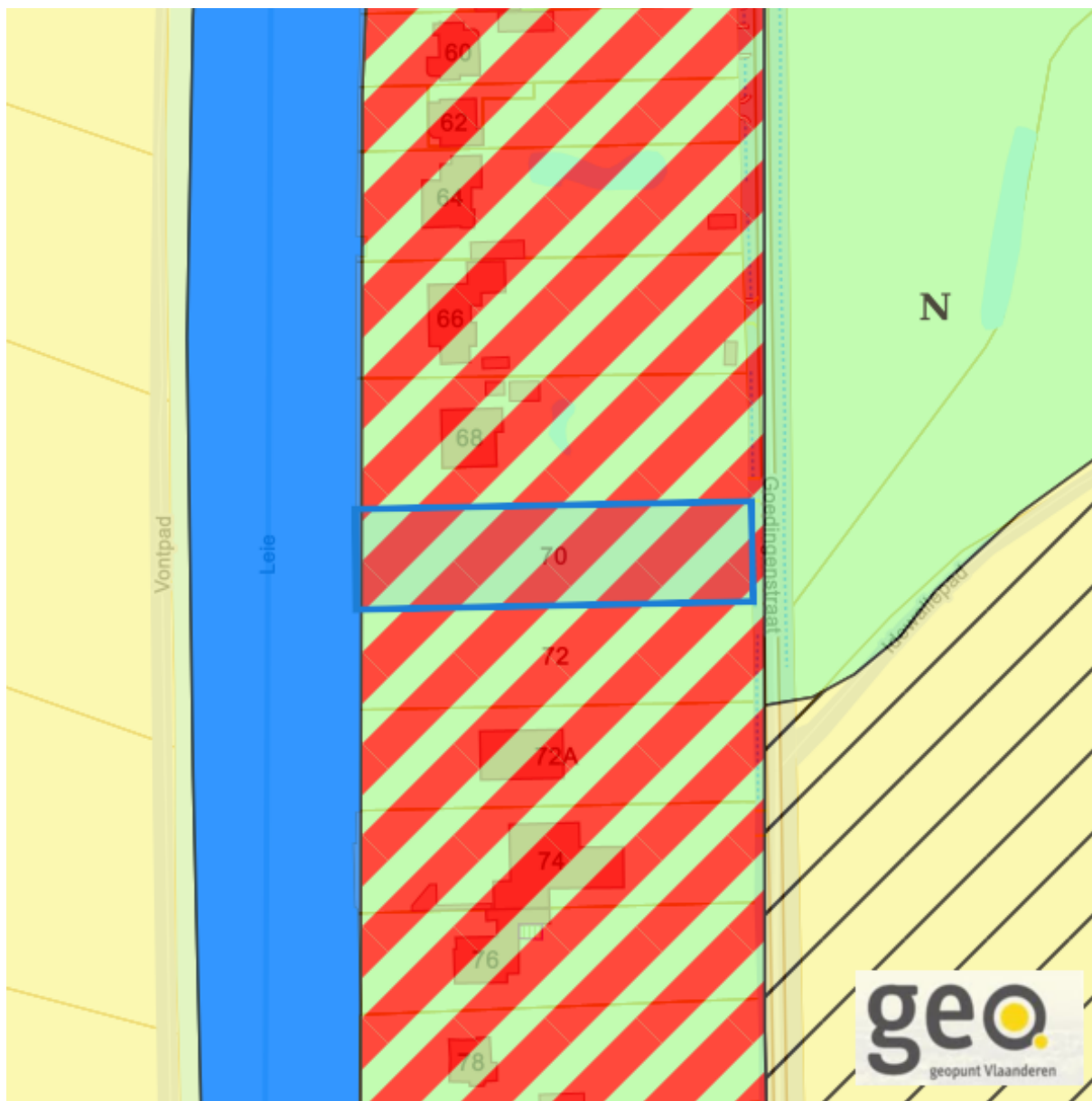
eservices.minfin.fgov.be

Dossier: 000-21865/004



eservices.minfin.fgov.be

Gewestplan



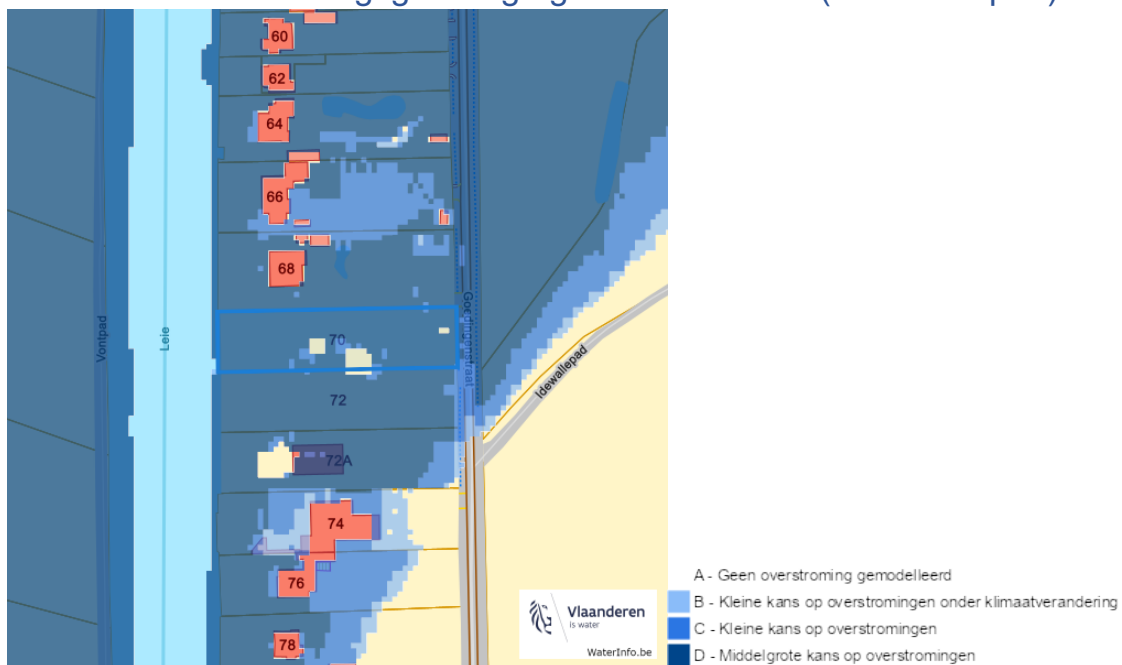
www.geopunt.be
[Gewestplan legende](#)

Water

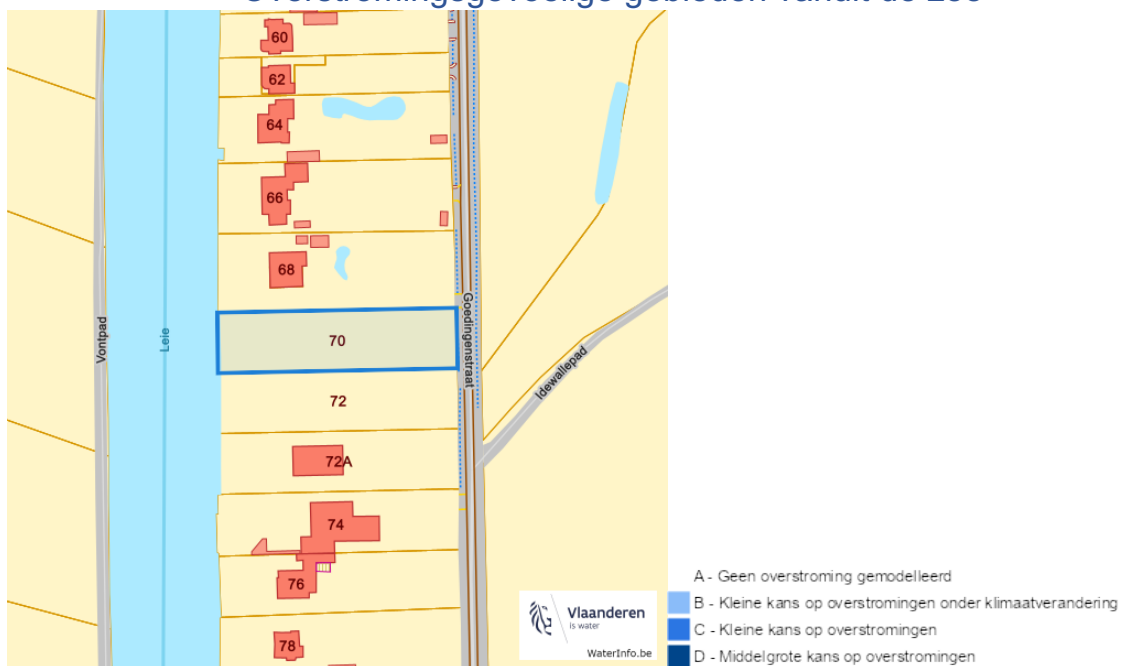
Overstromingsgevoelige gebieden pluviaal (door hevige neerslag)



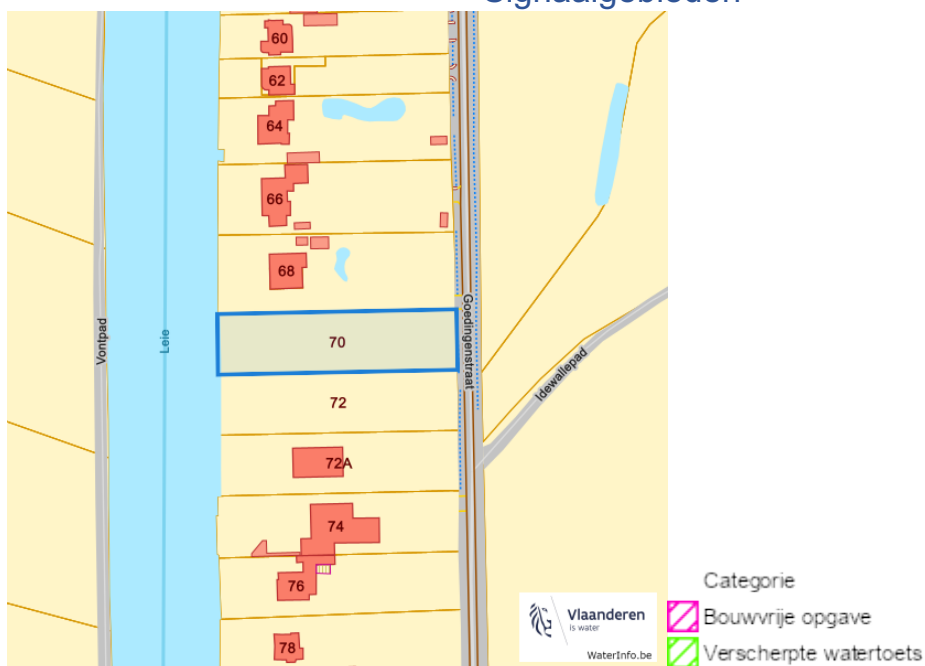
Overstromingsgevoelige gebieden fluviaal (uit waterlopen)



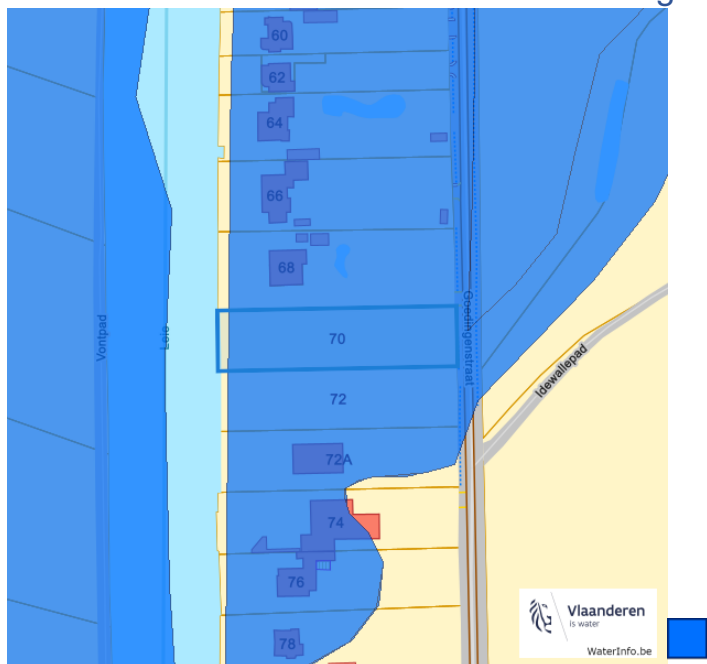
Overstromingsgevoelige gebieden vanuit de zee



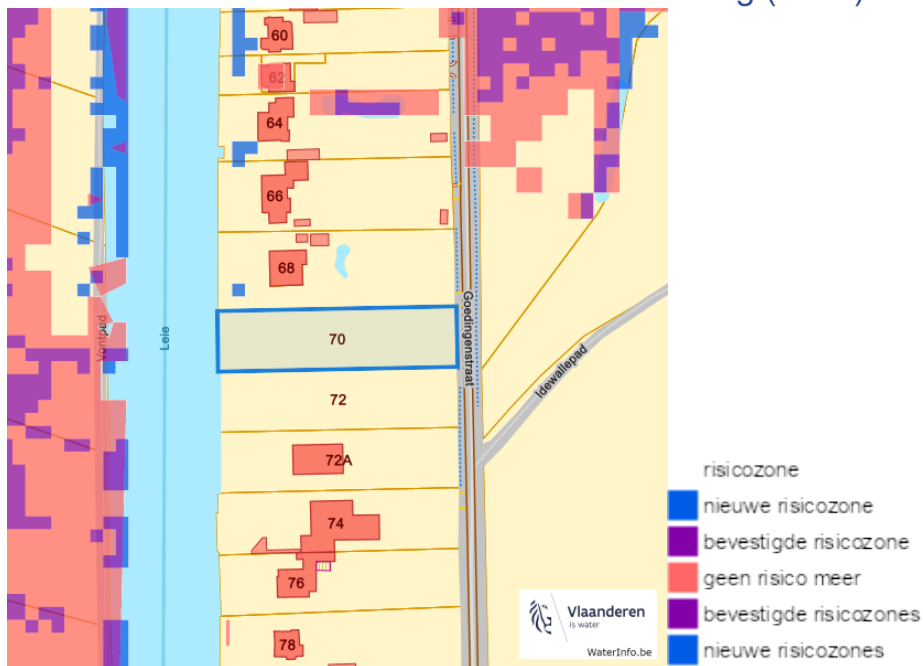
Signaalgebieden



Recent overstromde gebieden (2017)

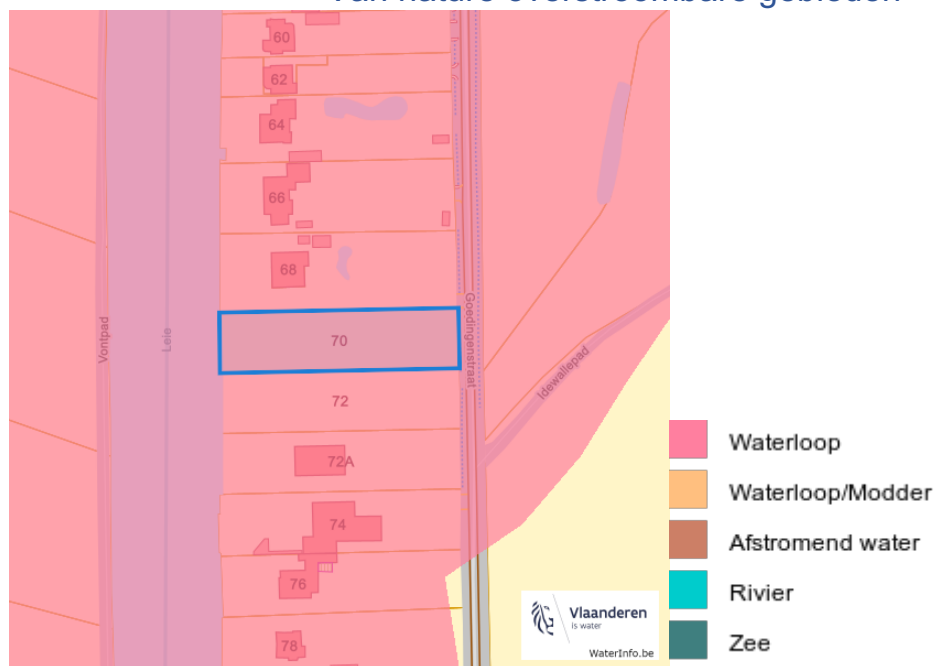


Risicozones overstroming (2017)



Goedingenstraat (Lot_3), 9051 Afsnee

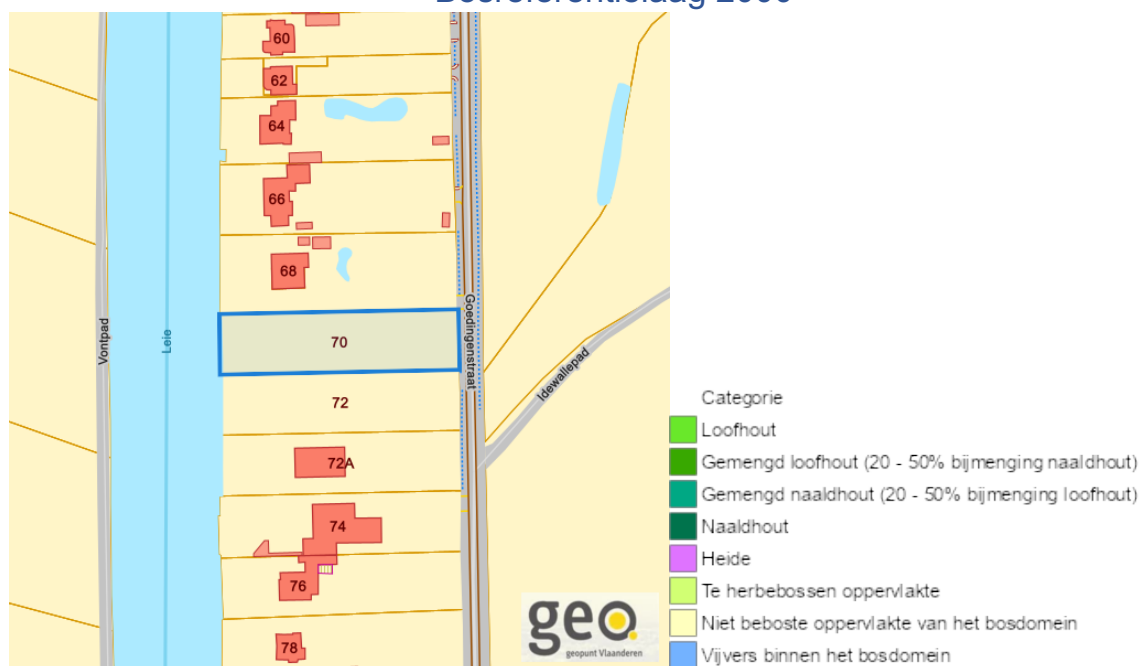
Van nature overstroombare gebieden



Dossier: 000-21865/004

 Natuur

Bosreferentielaag 2000


www.geopunt.be

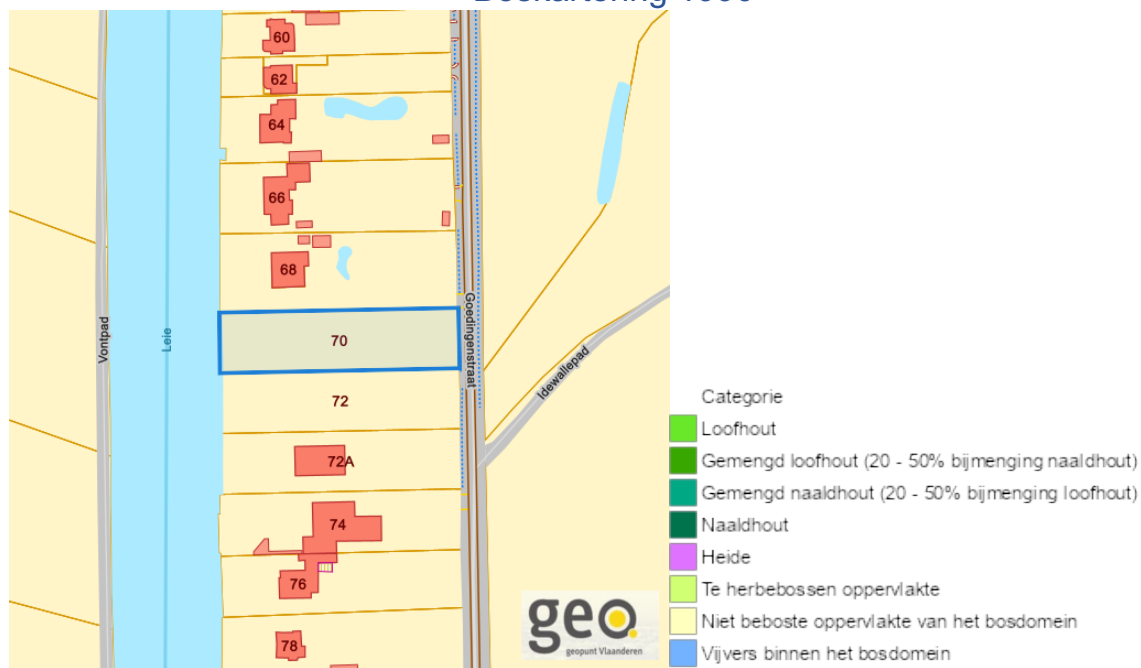
Groenkaart Vlaanderen (2021)


www.geopunt.be

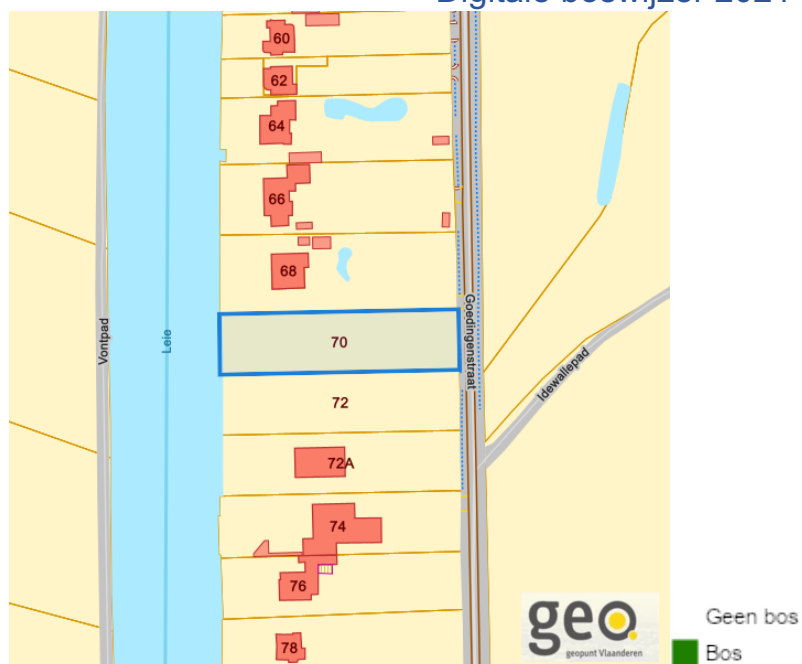
Dossier: 000-21865/004

Goedingenstraat (Lot_3), 9051 Afsnee

Boskartering 1990



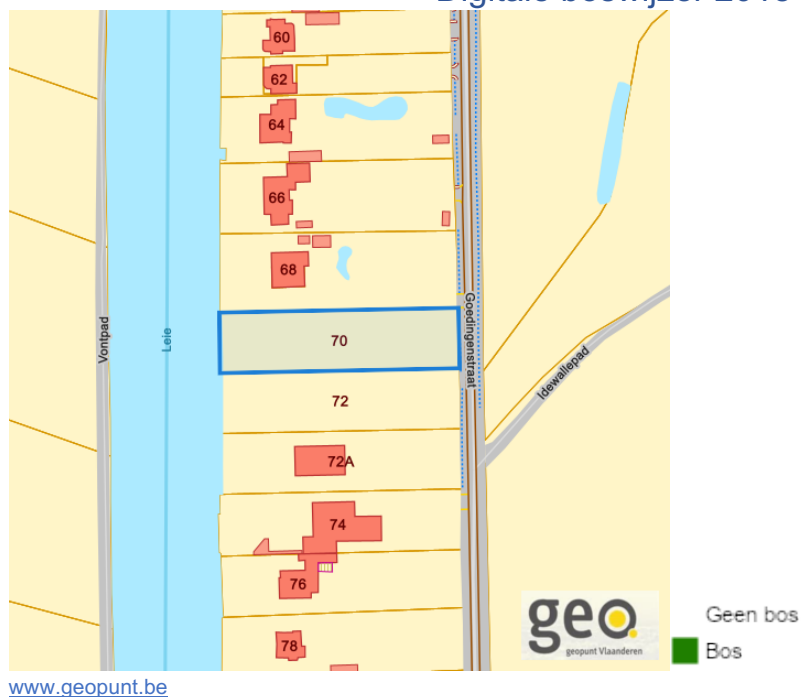
Digitale boswijzer 2021



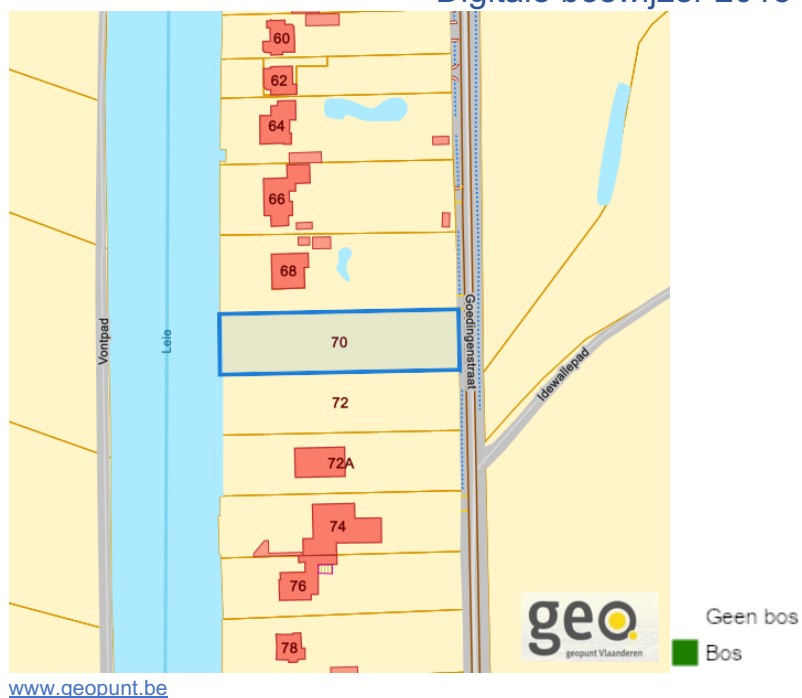
Dossier: 000-21865/004

Goedingenstraat (Lot_3), 9051 Afsnee

Digitale boswijzer 2018



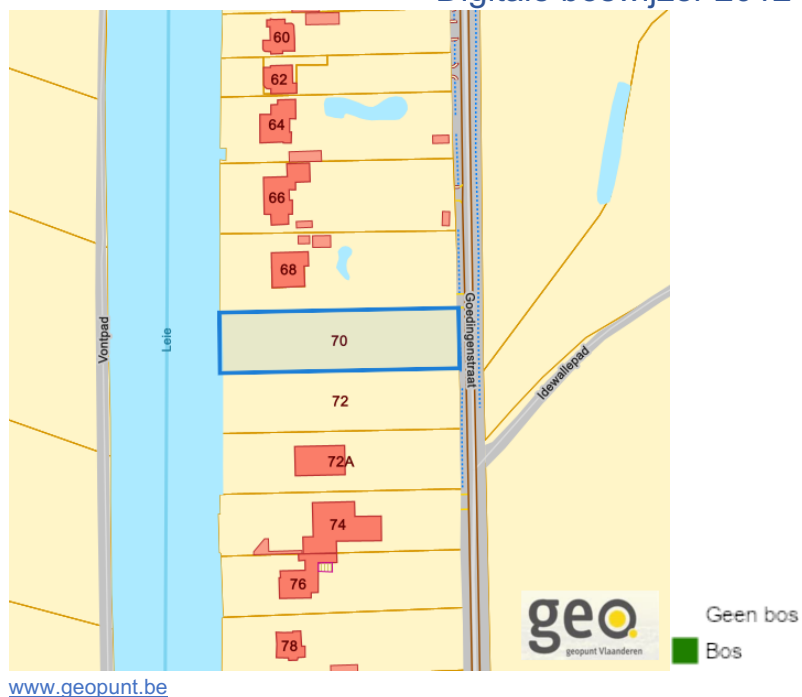
Digitale boswijzer 2015



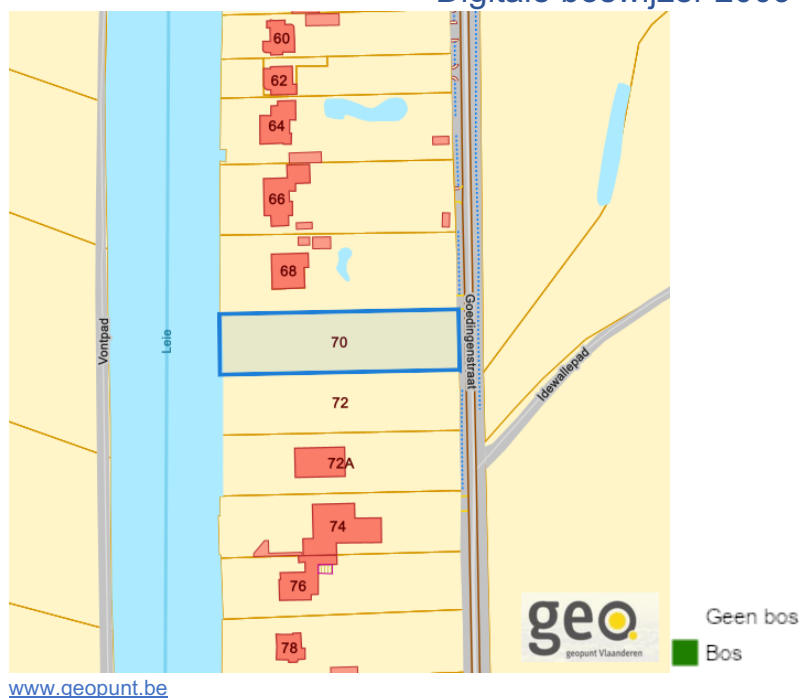
Dossier: 000-21865/004

Goedingenstraat (Lot_3), 9051 Afsnee

Digitale boswijzer 2012



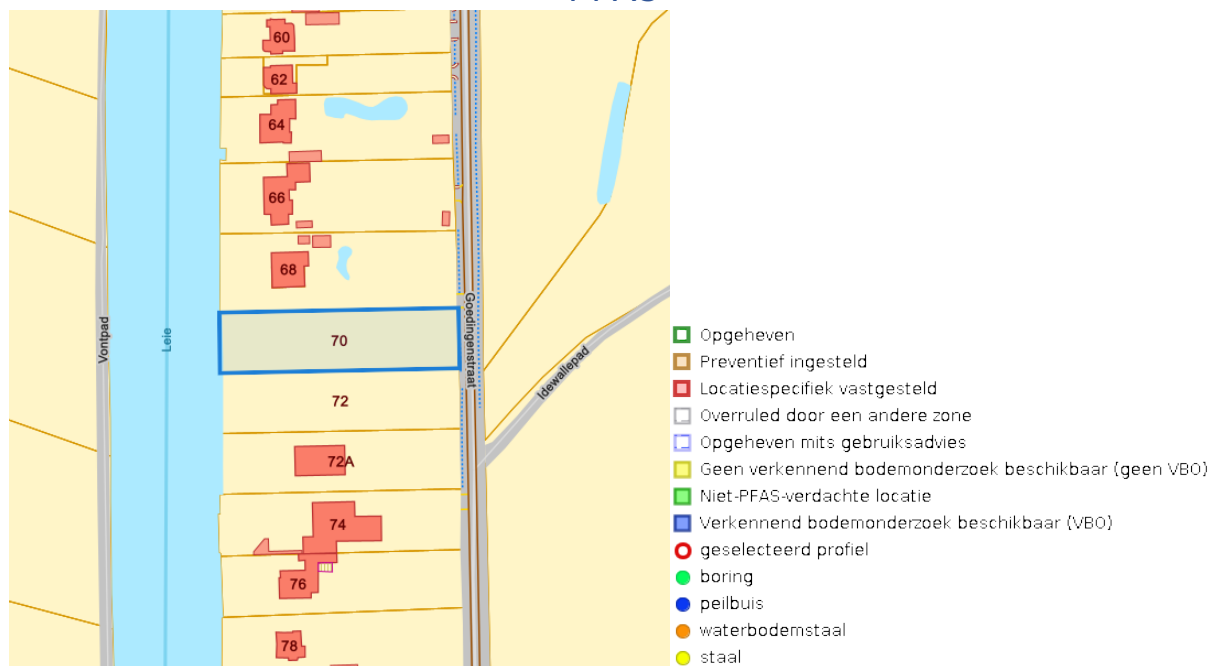
Digitale boswijzer 2009



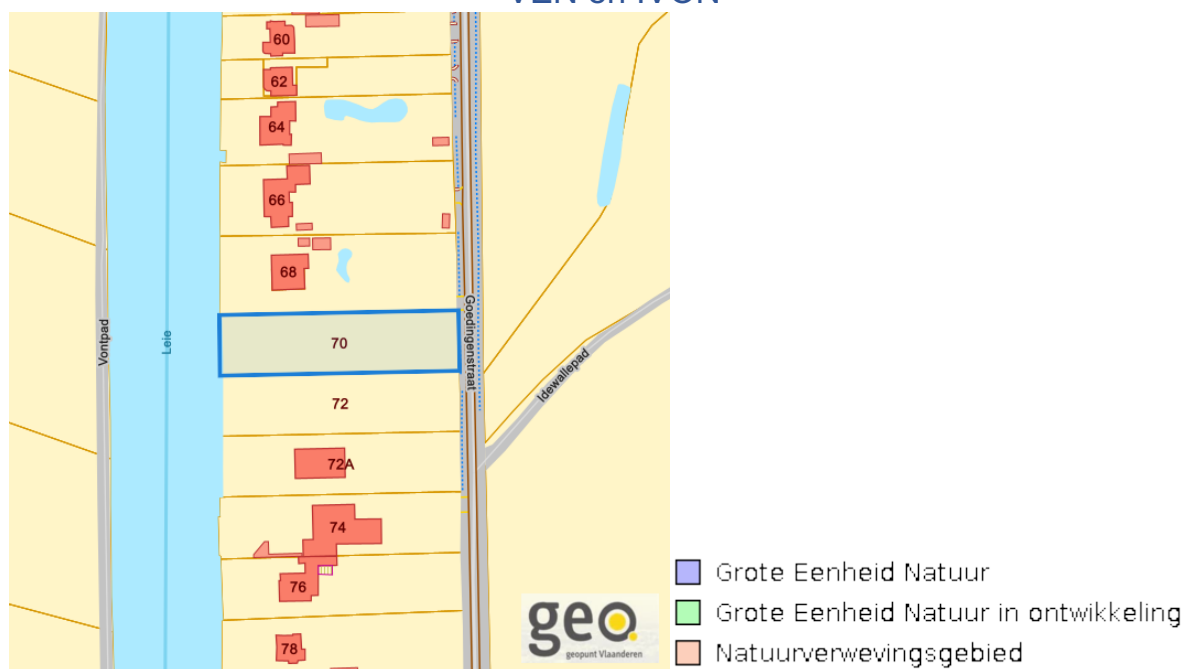
Dossier: 000-21865/004

Goedingenstraat (Lot_3), 9051 Afsnee

PFAS



VEN en IVON



www.geopunt.be

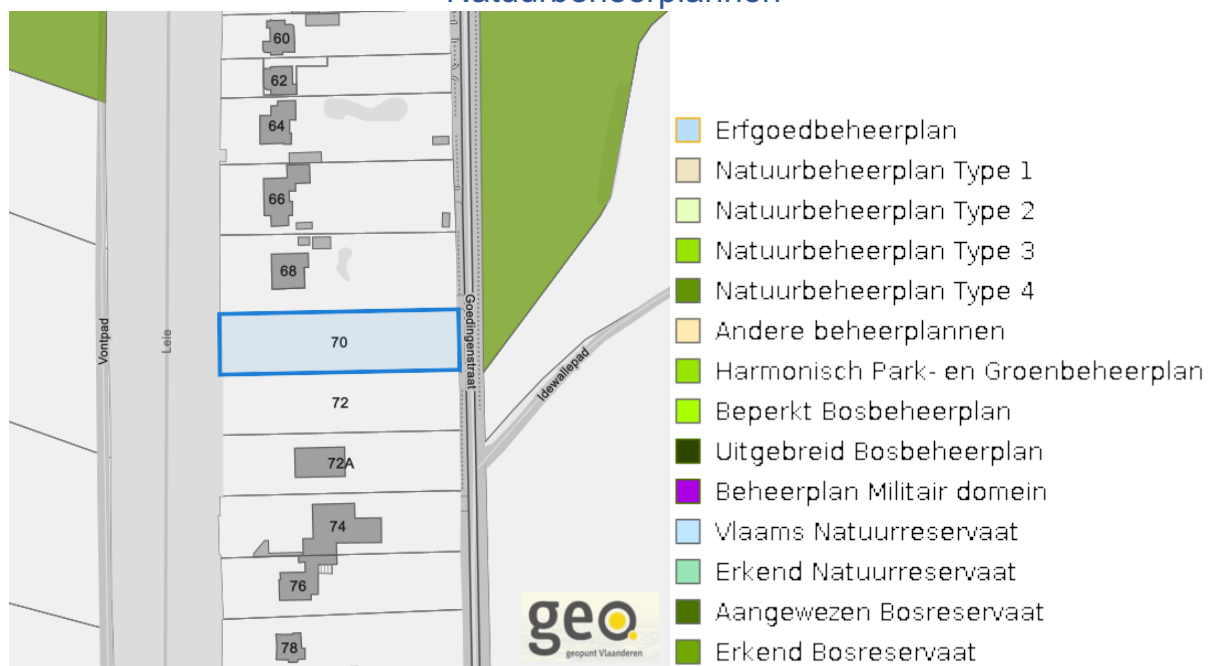
Dossier: 000-21865/004

Jachtterreinen



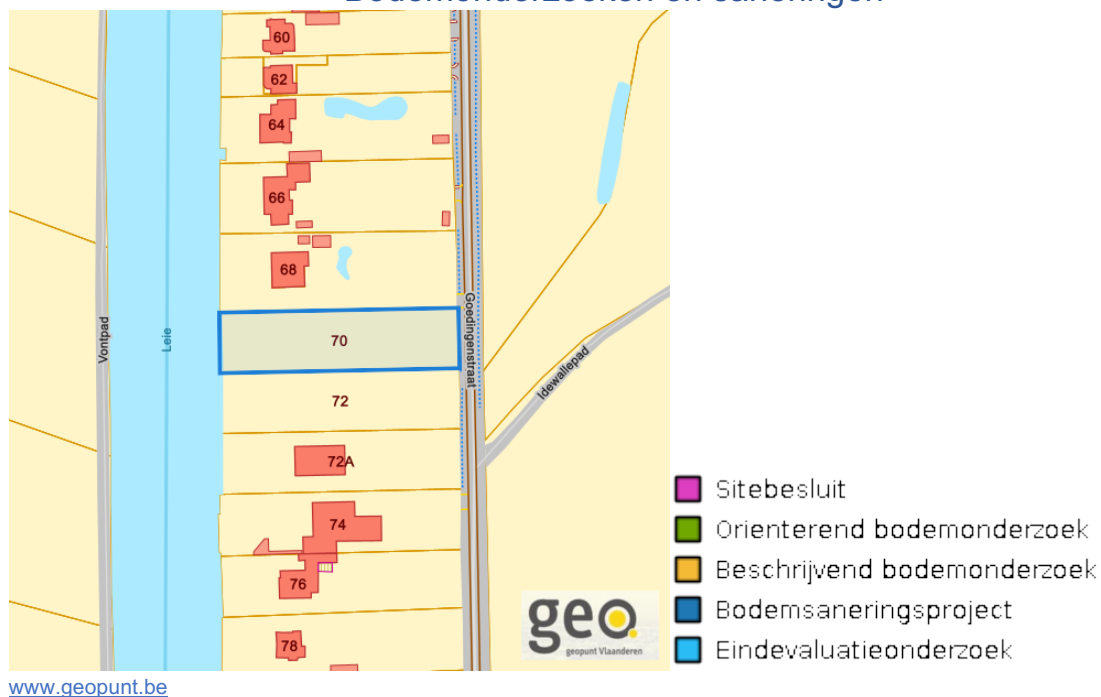
www.geopunt.be

Natuurbeheerplannen



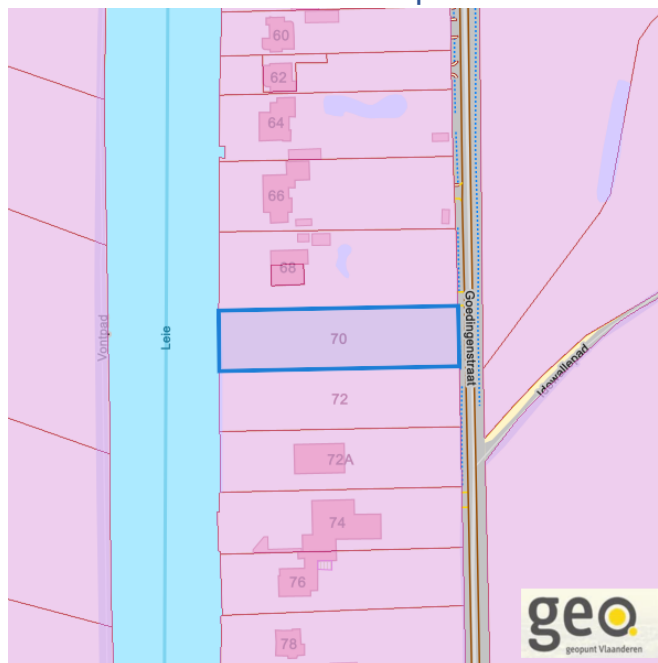
www.geopunt.be

Bodemonderzoeken en saneringen



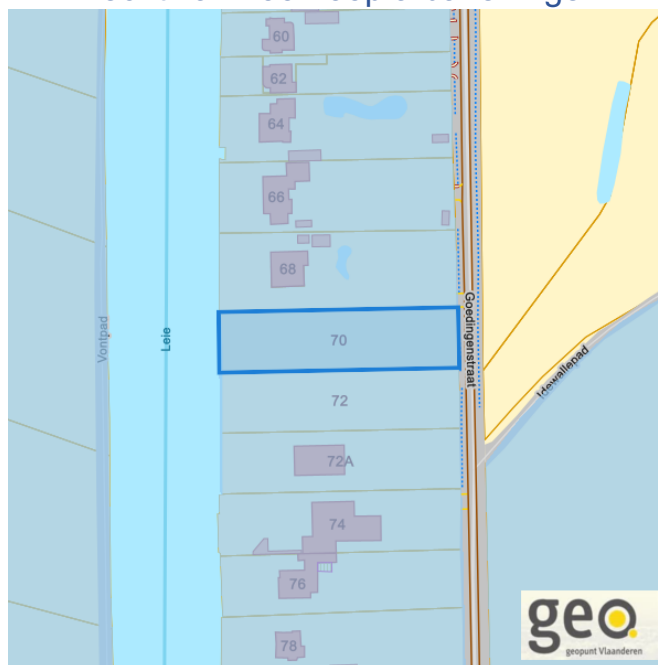
Recht van voorkoop

Vlaams voorkooprecht



www.geopunt.be

Recht van voorkoop afbakening



www.geopunt.be

Dossier: 000-21865/004

Detailkaarten recht van voorkoop

Detailkaarten recht van voorkoop pagina 1

Rvv: Ruimtelijke ordening



Rvv: Vlaamse wooncode



Dossier: 000-21865/004

Goedingenstraat (Lot_3), 9051 Afsnee

Detailkaarten recht van voorkoop pagina 2

Rvv: Ruilverkaveling



Rvv: Havengebieden

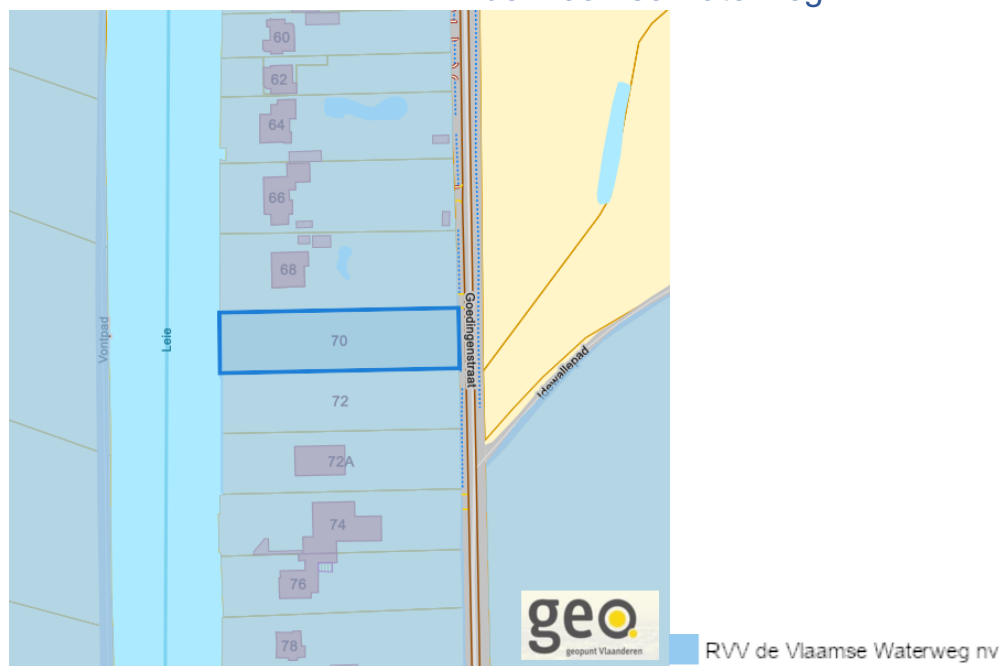


Dossier: 000-21865/004

Goedingenstraat (Lot_3), 9051 Afsnee

Detailkaarten recht van voorkoop pagina 3

Rvv: de Vlaamse waterweg



www.geopunt.be

Rvv: Complexe Projecten



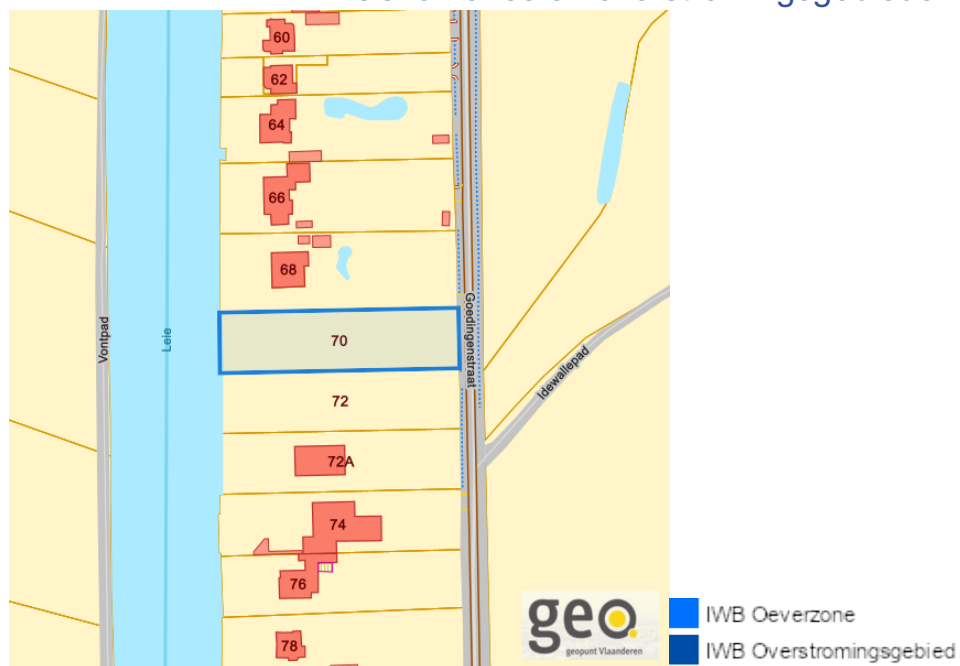
www.geopunt.be

Dossier: 000-21865/004

Goedingenstraat (Lot_3), 9051 Afsnee

Detailkaarten recht van voorkoop pagina 4

Rvv: Oeverzones en overstromingsgebieden



Rvv: Natuureservaten

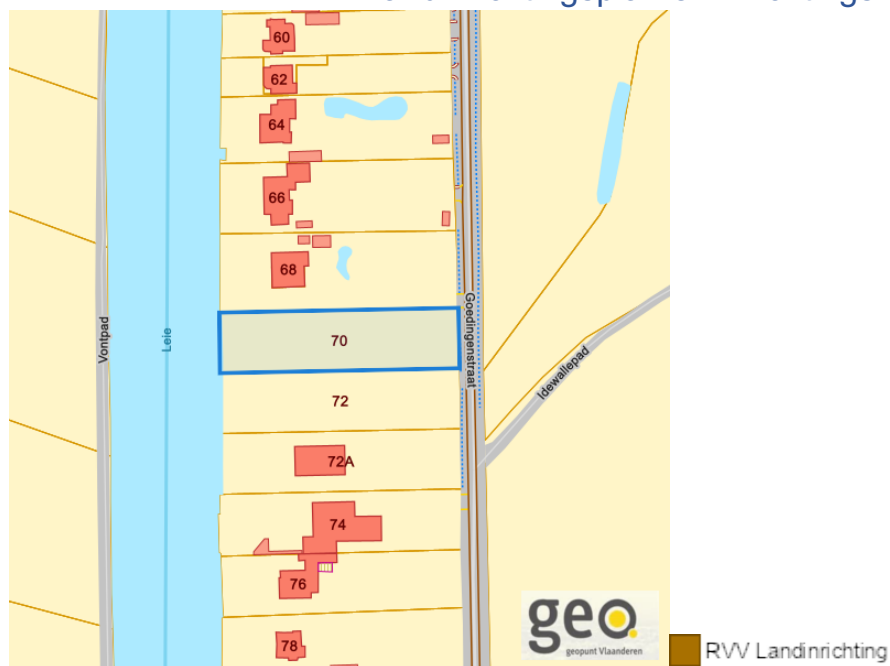


Dossier: 000-21865/004

Goedingenstraat (Lot_3), 9051 Afsnee

Detailkaarten recht van voorkoop pagina 5

Rvv: Landinrichtingsplan en inrichtingsnota



www.geopunt.be

Rvv: Natuurinrichtingsprojecten



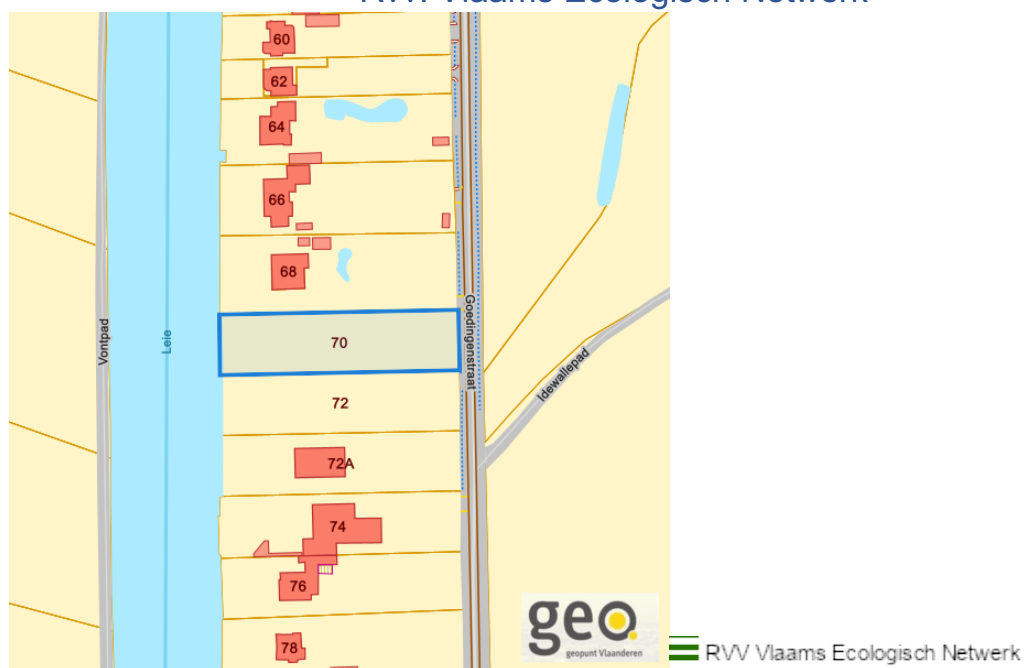
www.geopunt.be

Dossier: 000-21865/004

Goedingenstraat (Lot_3), 9051 Afsnee

Detailkaarten recht van voorkoop pagina 6

Rvv: Vlaams Ecologisch Network

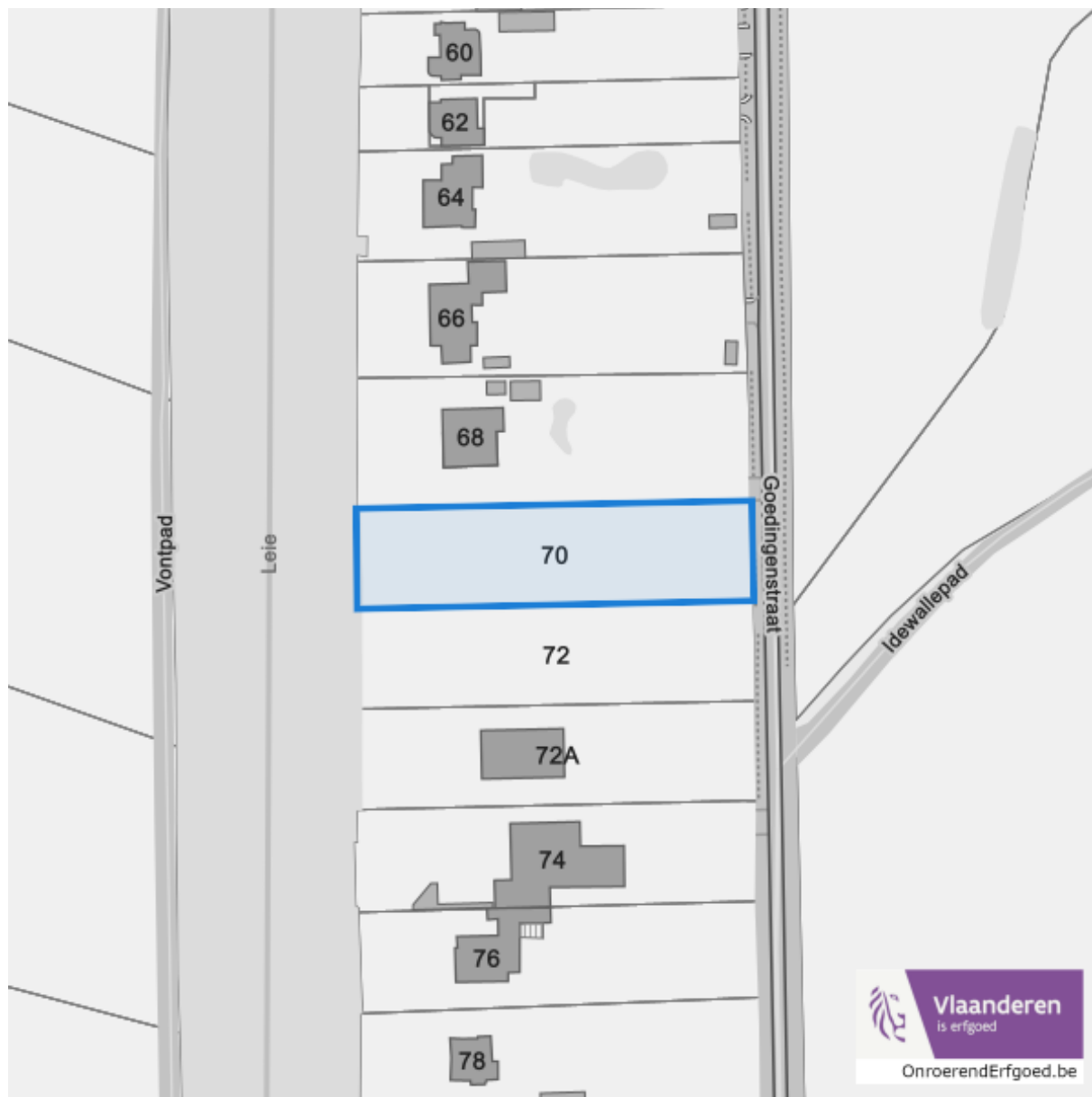


Rvv: Speciale beschermingszones natuur



Dossier: 000-21865/004

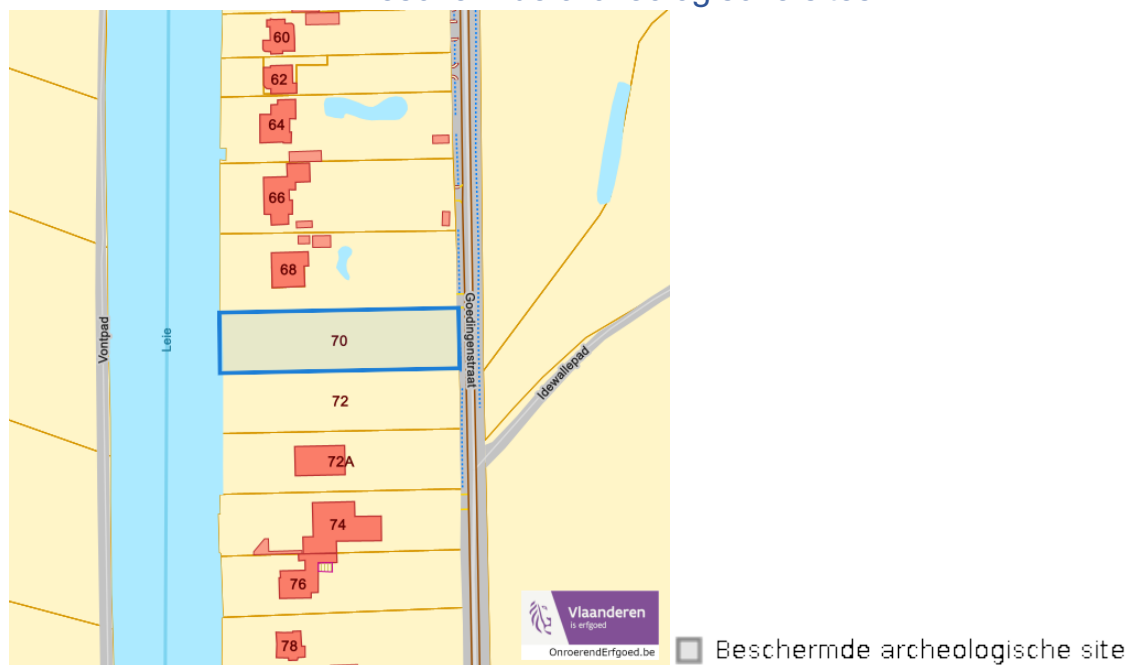
Beschermd onroerend erfgoed



Detailkaarten beschermd onroerend erfgoed

Detailkaarten beschermd onroerend erfgoed pagina 1

Beschermd archeologische sites



Beschermd cultuurhistorische landschappen



Dossier: 000-21865/004

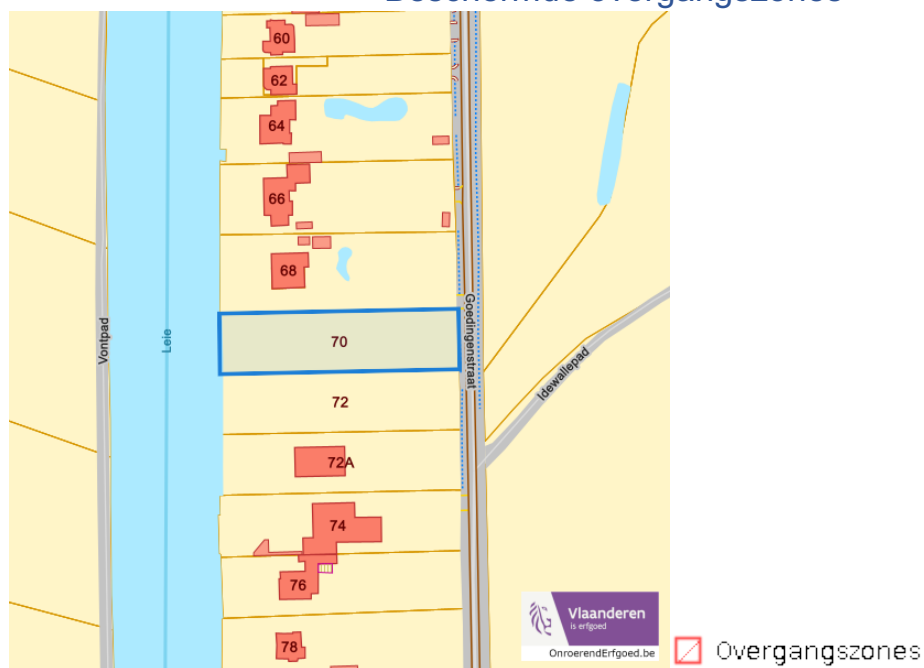
Goedingenstraat (Lot_3), 9051 Afsnee

Detailkaarten beschermd onroerend erfgoed pagina 2

Beschermd monumenten



Beschermd overgangszones

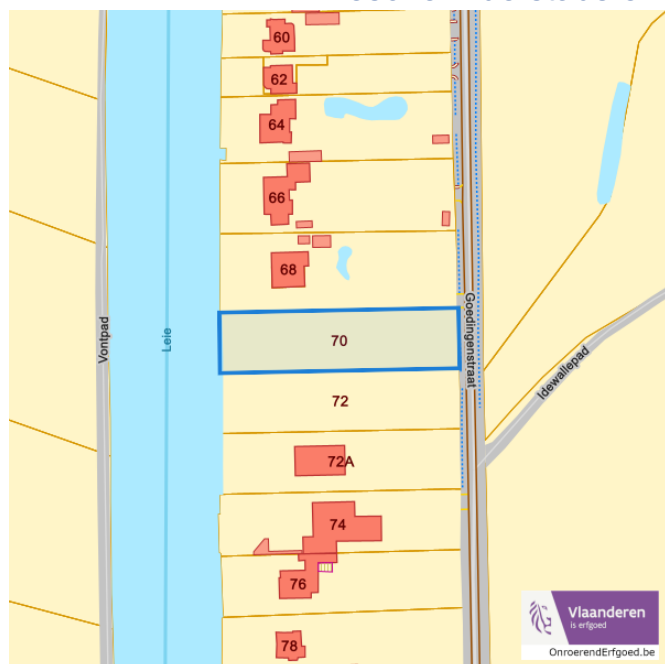


Dossier: 000-21865/004

Goedingenstraat (Lot_3), 9051 Afsnee

Detailkaarten beschermd onroerend erfgoed pagina 3

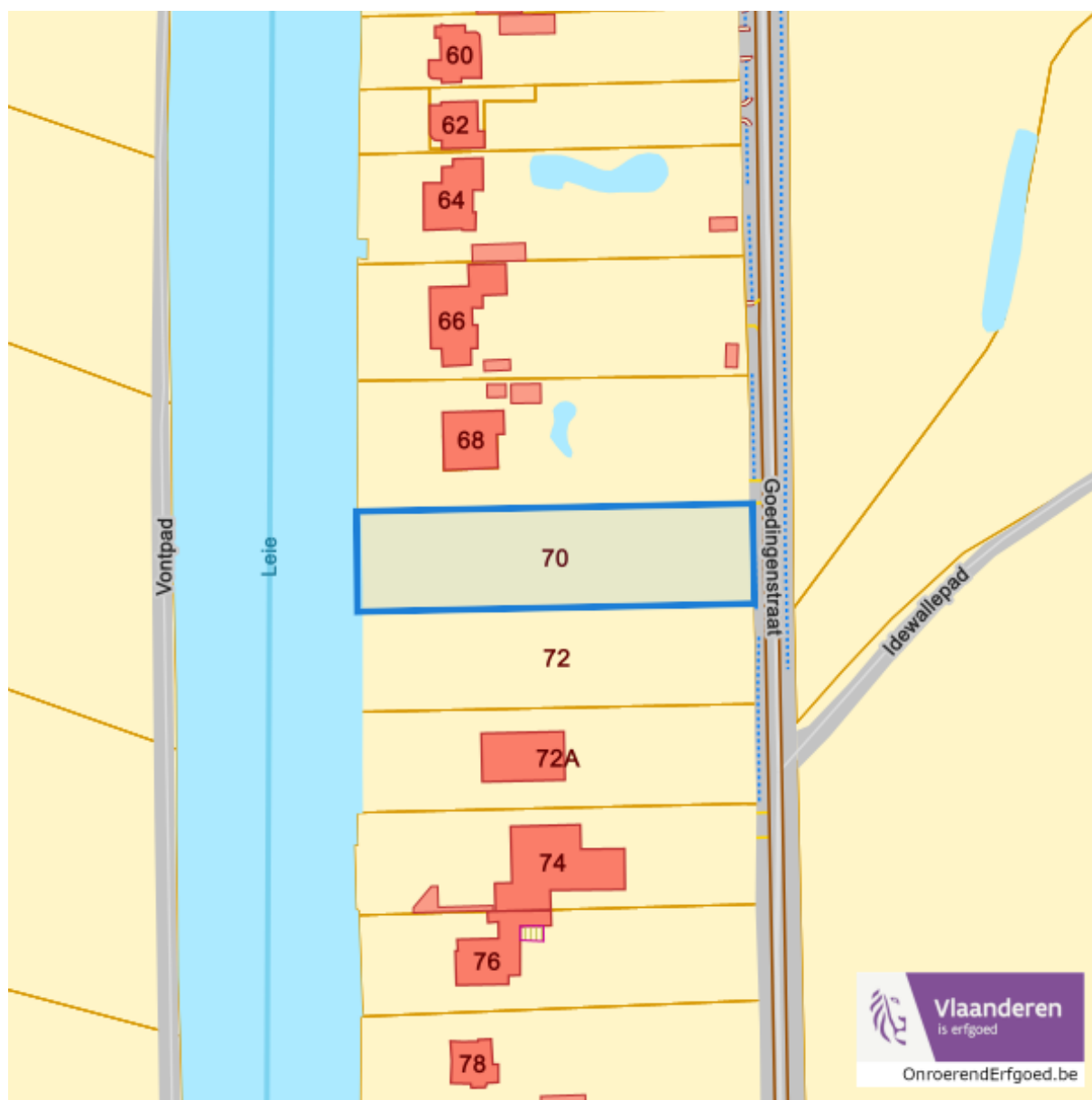
Beschermd stads en dorpsgezichten



■ Beschermd stads- en dorpsgezicht

Dossier: 000-21865/004

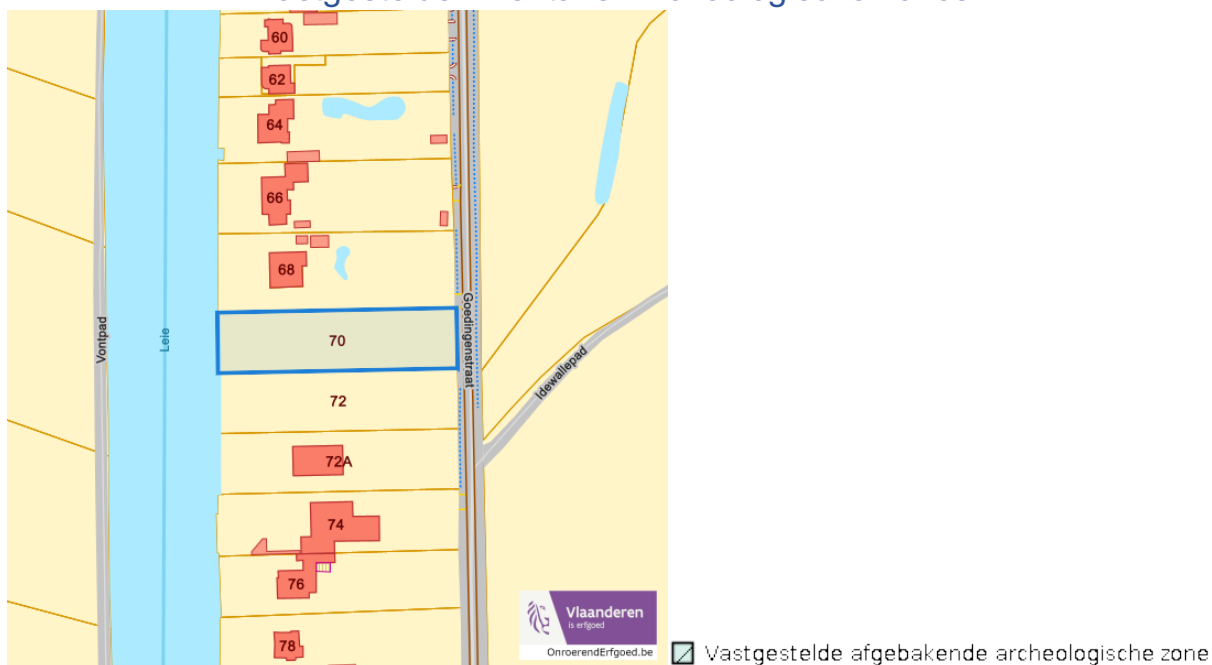
Vastgestelde inventarissen



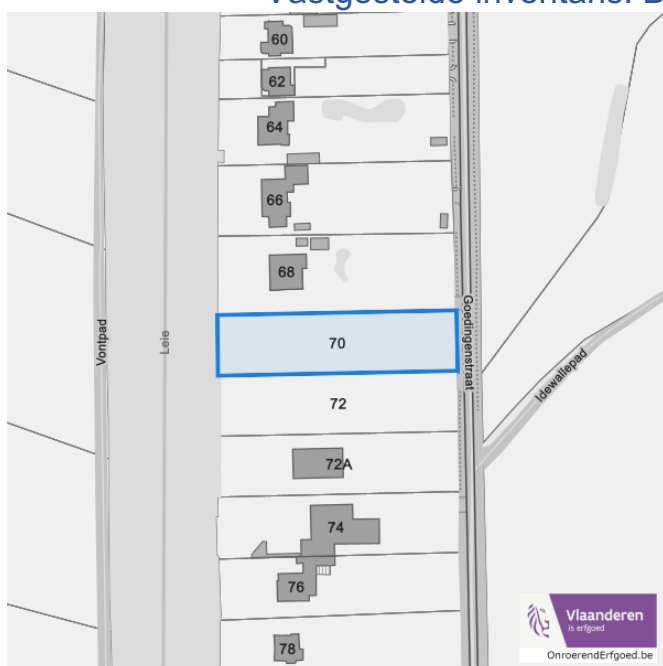
Detailkaarten vastgestelde inventarissen

Detailkaarten vastgestelde inventaris pagina 1

Vastgestelde inventaris: Archeologische zones



Vastgestelde inventaris: Bouwkundig erfgoed



Item uit de vastgestelde inventaris bouwkundig erfgoed

Dossier: 000-21865/004

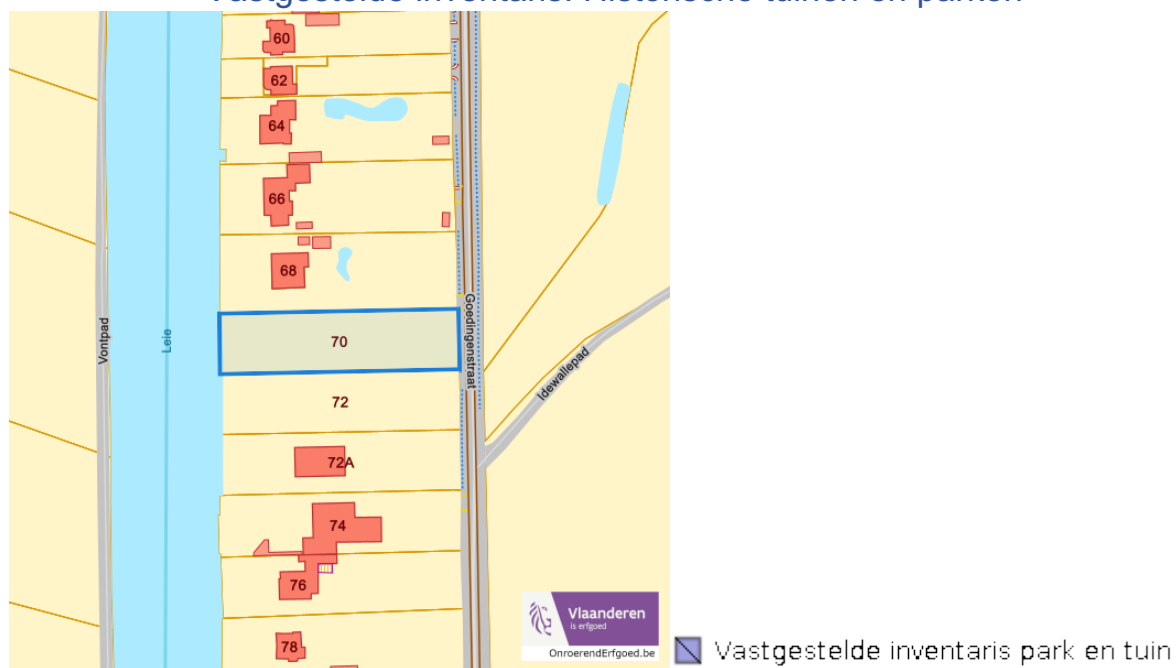
Goedingenstraat (Lot_3), 9051 Afsnee

Detailkaarten vastgestelde inventaris pagina 2

Vastgestelde inventaris: Houtige beplanting met erfgoedwaarde



Vastgestelde inventaris: Historische tuinen en parken

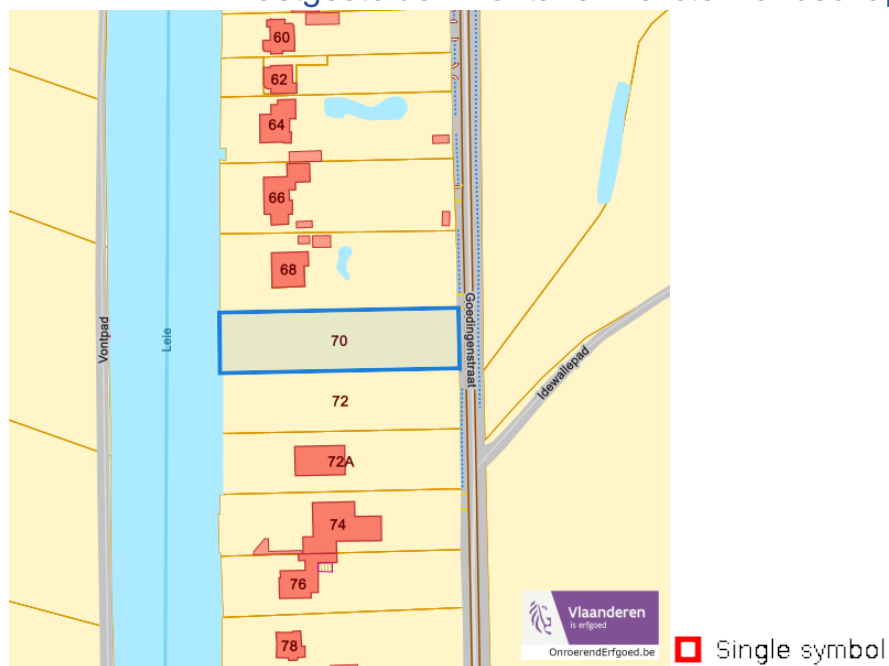


Dossier: 000-21865/004

Goedingenstraat (Lot_3), 9051 Afsnee

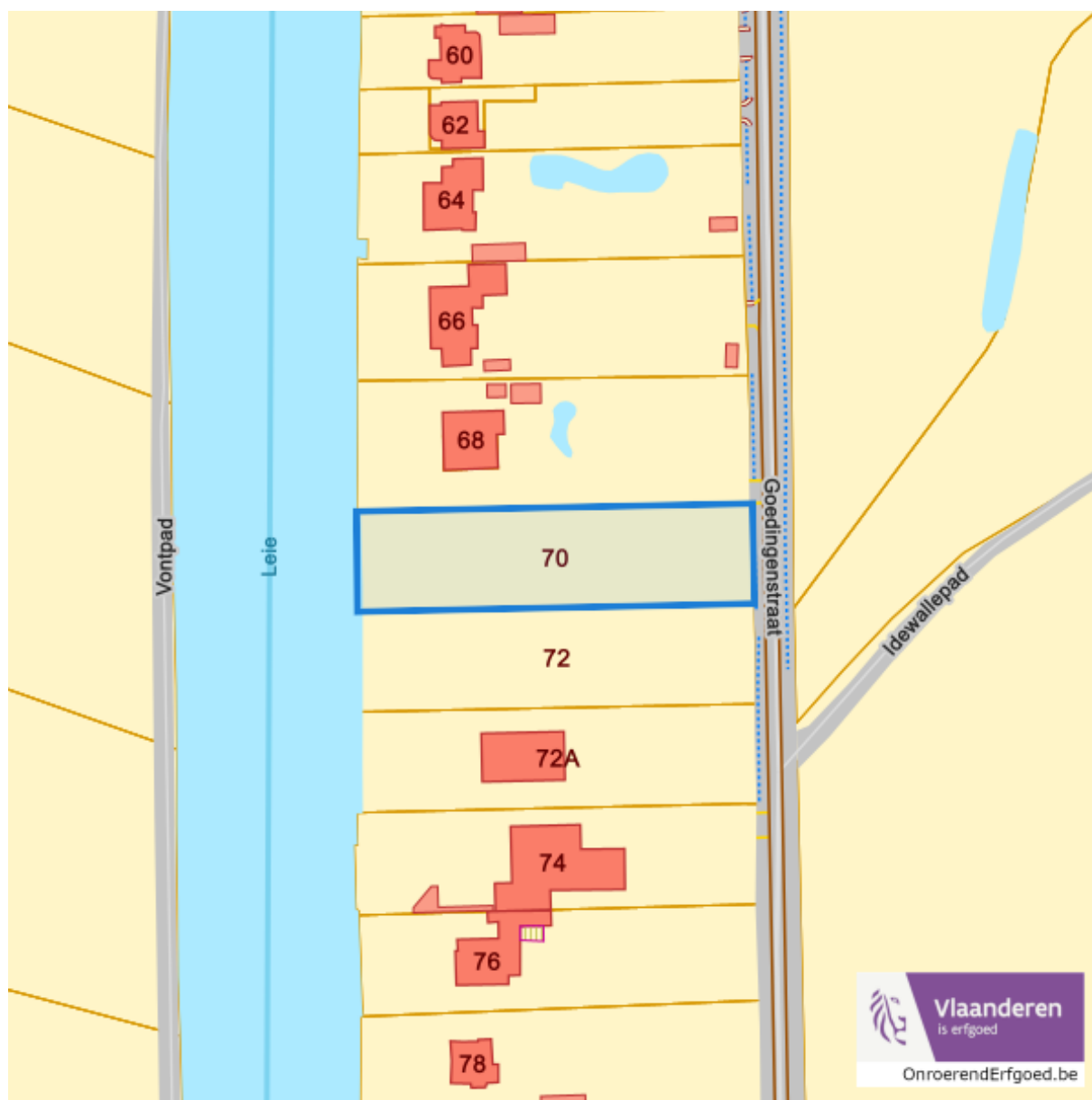
Detailkaarten vastgestelde inventaris pagina 3

Vastgestelde inventaris: Relicten landschapsatlas



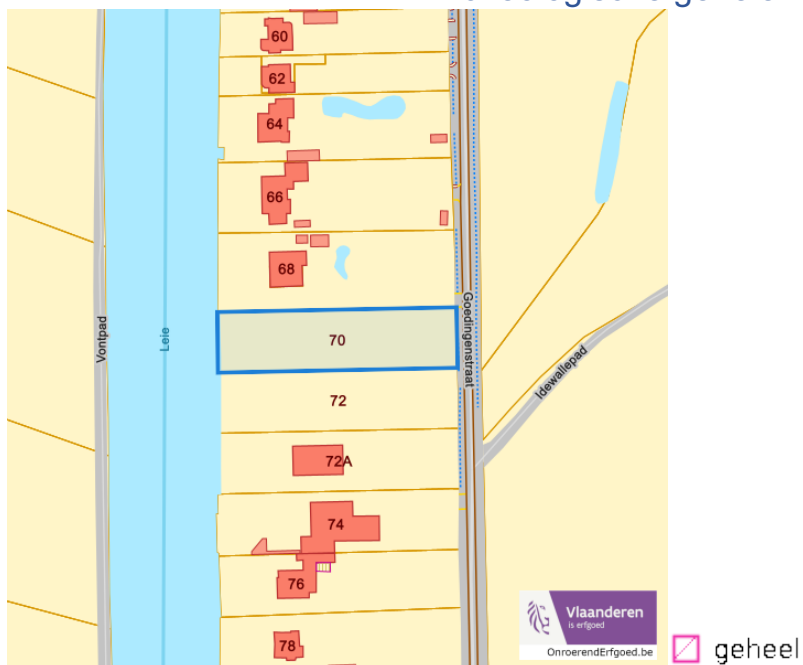
Dossier: 000-21865/004

Wetenschappelijke inventarissen



Detailkaarten wetenschappelijke inventarissen

Detailkaarten wetenschappelijke inventarissen pagina 1

Bouwkundige elementen**Archeologische gehelen**

Dossier: 000-21865/004

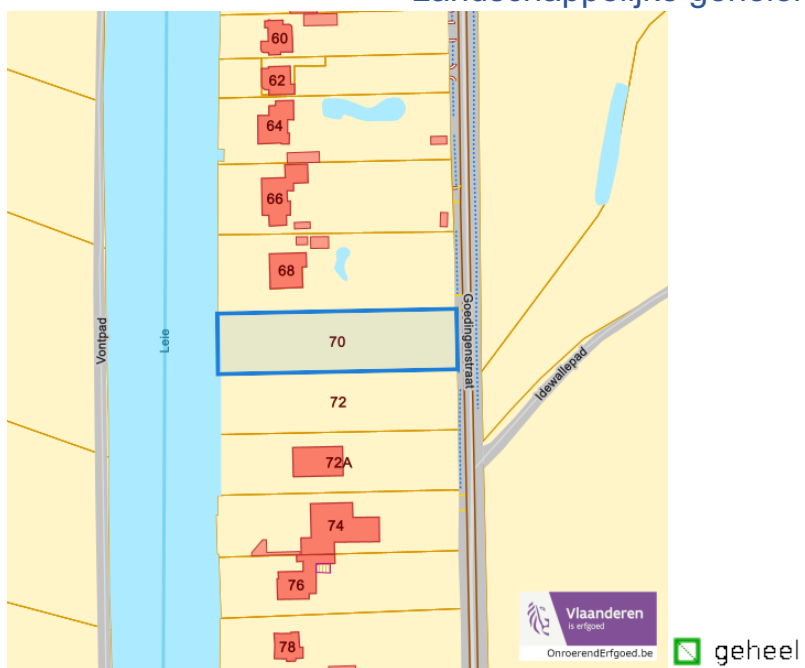
Goedingenstraat (Lot_3), 9051 Afsnee

Detailkaarten wetenschappelijke inventarissen pagina 2

Landschappelijke elementen

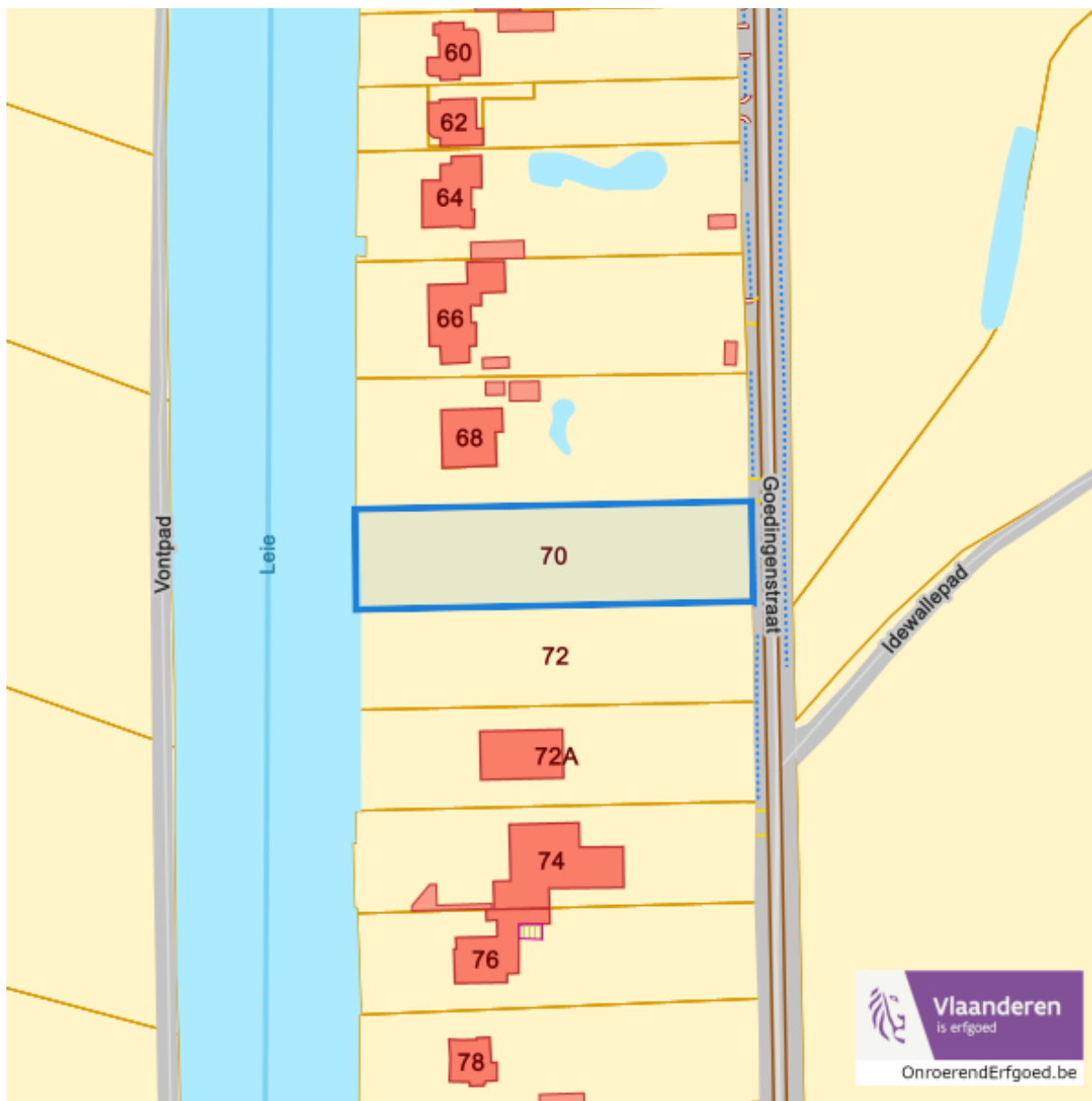


Landschappelijke gehelen



Dossier: 000-21865/004

Unesco werelderfgoed



Detailkaarten Unesco werelderfgoed

Unesco: Bufferzones



Unesco: Kernzones



Historische kaarten

Atlas der Buurtwegen (ca 1840)



www.geopunt.be

Dossier: 000-21865/004

Wonen

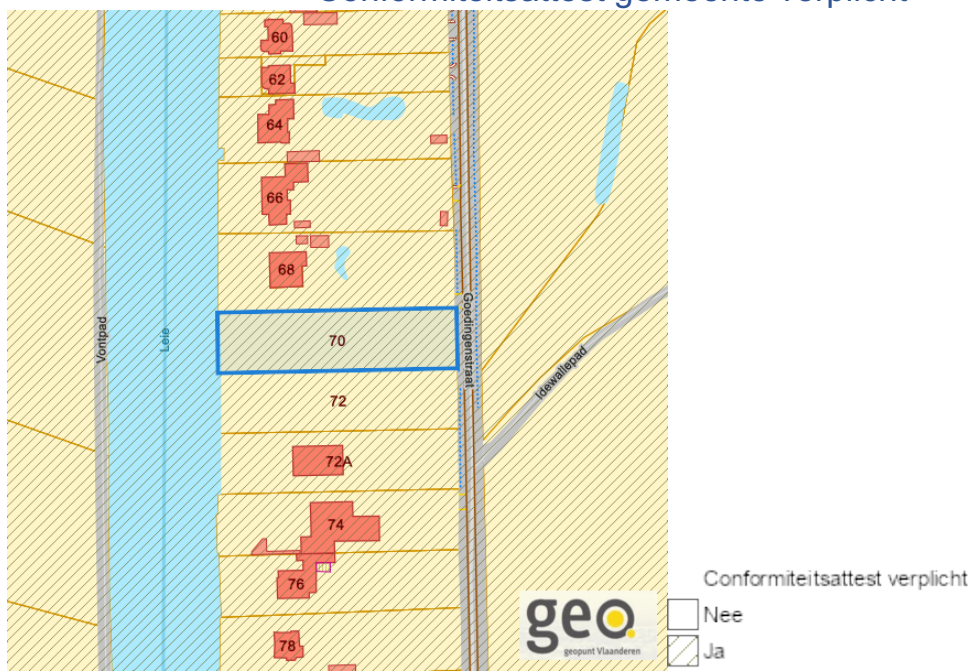
Woningkwaliteit



Conformiteitsattest gemeente beperkte duurtijd



Conformiteitsattest gemeente verplicht



www.geopunt.be