



# VERKAVELINGSPLAN

Gemeente: Gent  
 Ten kadaster bekend: 26ste afdeling Afsnee  
 sectie A nrs. 6M, 6N en 6P2

Schaal: 1/500

volgens goedgekeurde verkaveling dd. 22/10/2015  
 (dossiernr. 5.00/44021/1885.1)

## Legende

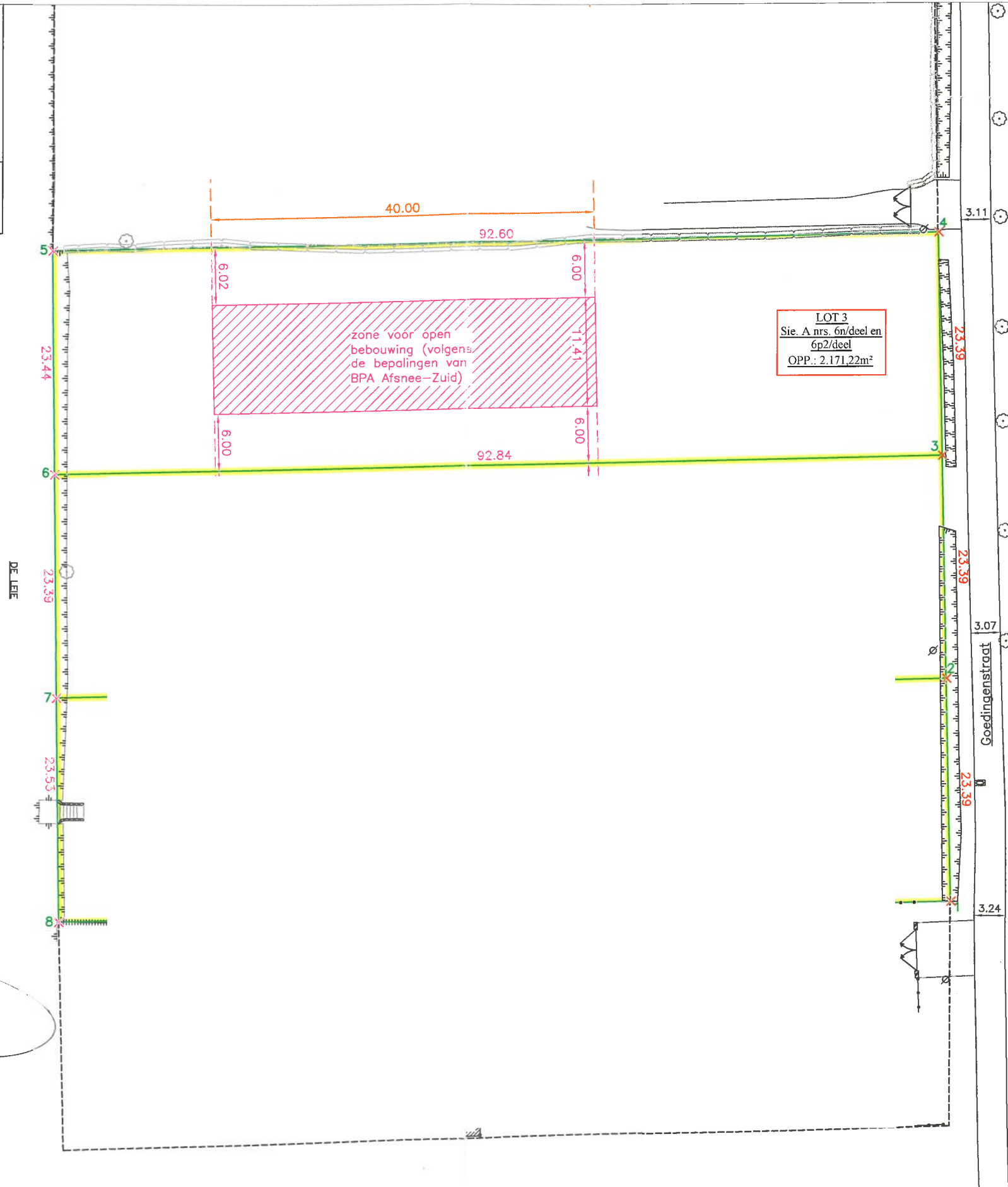
-  bestaande bebouwing
-  bijbouw / hok
-  niet gematerialiseerd punt
-  paal openb. verlichting / electr. paal
-  brandkraan

Er werd rekening gehouden met:

- a. de bestaande toestand;
- b. de kadastrale meetschetsen;
- c. metingsplan dd. 03/11/1997 opgemaakt door landmeter Baetens nv;
- d. BPA nr. SDW-4 Afsnee-Zuid dd. 02/02/1989.

coördinatentabel (in m)

pt.	X	Y
1	99.378,19	191.915,97
2	99.377,71	191.939,36
3	99.377,24	191.962,75
4	99.376,77	191.986,14
5	99.284,19	191.984,31
6	99.284,42	191.960,87
7	99.284,64	191.937,48
8	99.284,87	191.913,95



*Handwritten signatures and blue annotations in the bottom left corner.*

Opgemaakt op 12/12/2015,



ING. Kristof Bliki  
 Beëdigd landmeter-expert  
 Ingenieur bouwkunde  
 LAN 040315

Oudendijk 75  
 9420 Erpe-Mere (Burst)  
 T\_0496 45 28 95  
 kristof@topoplus.be  
 www.topoplus.be

Alles volgens maten en aanduidingen op bovenstaand plan.  
 Voor echt en volledig opgemaakt te Burst, datum als ten hoofde.