

Agentschap
Onroerend
Erfgoed

PERCEELRAPPORT ONROEREND ERFGOED

Perceelnummer 44018A0732/00B003

Dit rapport is opgevraagd op 20-11-2024 om 09.36 uur via <https://geo.onroenderfgoed.be>.

De gegevens in dit perceelrapport zijn een momentopname van de situatie op het moment van de opvraging. Raadpleeg <https://geo.onroenderfgoed.be> voor de meest actuele juridische situatie. Deze kan nadien nog veranderen.

INLEIDING

Het Perceelrapport Onroerend Erfgoed bevat gegevens van het agentschap Onroerend Erfgoed over het aanwezige erfgoed op een perceel. Het rapport biedt een overzicht van het erfgoed waaraan juridische gevolgen verbonden zijn.

Op www.onroenderfgoed.be vindt u alle informatie over de soorten erfgoed, uw rechten en plichten en mogelijkheden tot financiële steun en fiscale voordelen.

ADMINISTRATIEVE GEGEVENS

Postadres(sen): Niet gekend

Gemeente: Nazareth

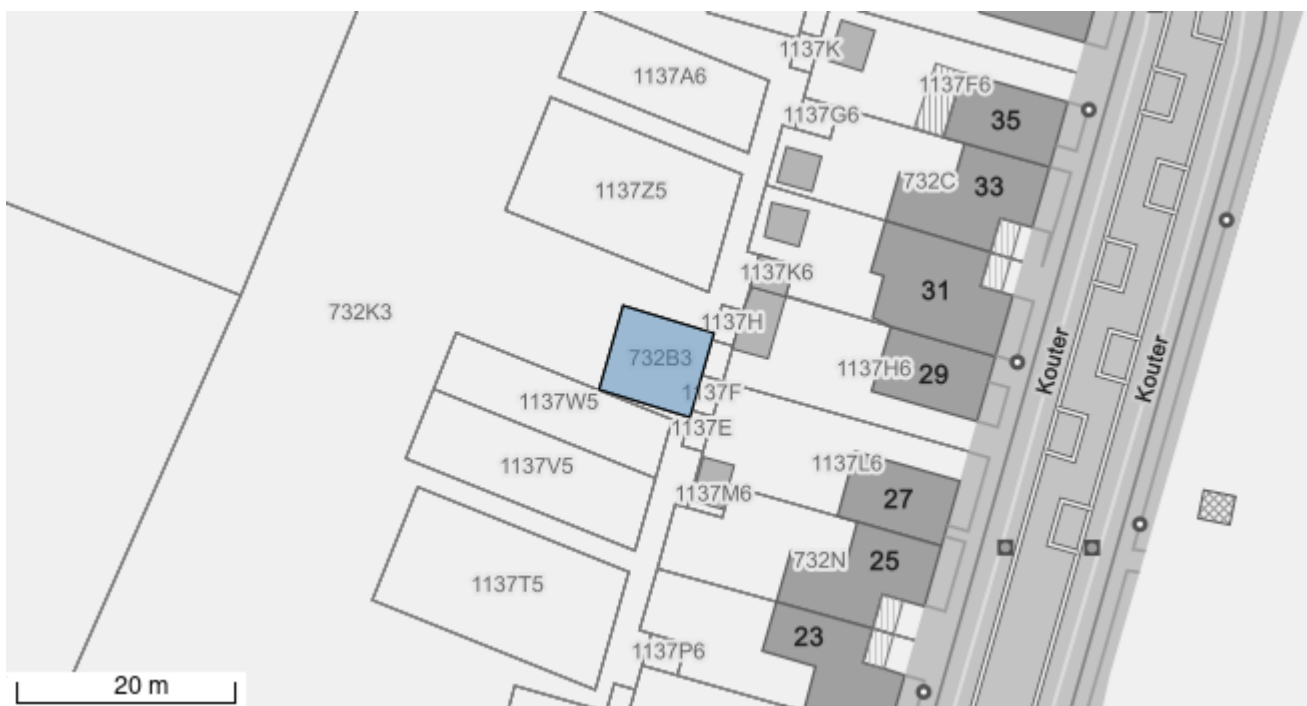
Kadastrale afdeling: NAZARETH 2 AFD/EKE/

Kadastrale sectie: A

Perceel: 0732/00B003

Capakey: 44018A0732/00B003

Oppervlakte perceel: 69.53m²



Het opgevraagde perceel is geen:

- Beschermd cultuurhistorisch landschap
- Overgangszone
- Beschermd archeologische site
- Beschermd monument
- Beschermd stads- of dorpsgezicht
- Vastgesteld landschapsatlasrelict

- Vastgestelde houtige beplanting met erfgoedwaarde
- Vastgesteld landschappelijk erfgoed
- Vastgesteld bouwkundig erfgoed
- Vastgestelde archeologische zone
- Vastgestelde historische tuin of park
- Erfgoedlandschap
- Gebied geen archeologie
- Unesco werelderfgoed bufferzone
- Unesco werelderfgoed kernzone

Agentschap
Onroerend
Erfgoed

PERCEELRAPPORT ONROEREND ERFGOED

Perceelnummer 44018A1137/00H006

Dit rapport is opgevraagd op 20-11-2024 om 09.34 uur via <https://geo.onroenderfgoed.be>.

De gegevens in dit perceelrapport zijn een momentopname van de situatie op het moment van de opvraging. Raadpleeg <https://geo.onroenderfgoed.be> voor de meest actuele juridische situatie. Deze kan nadien nog veranderen.

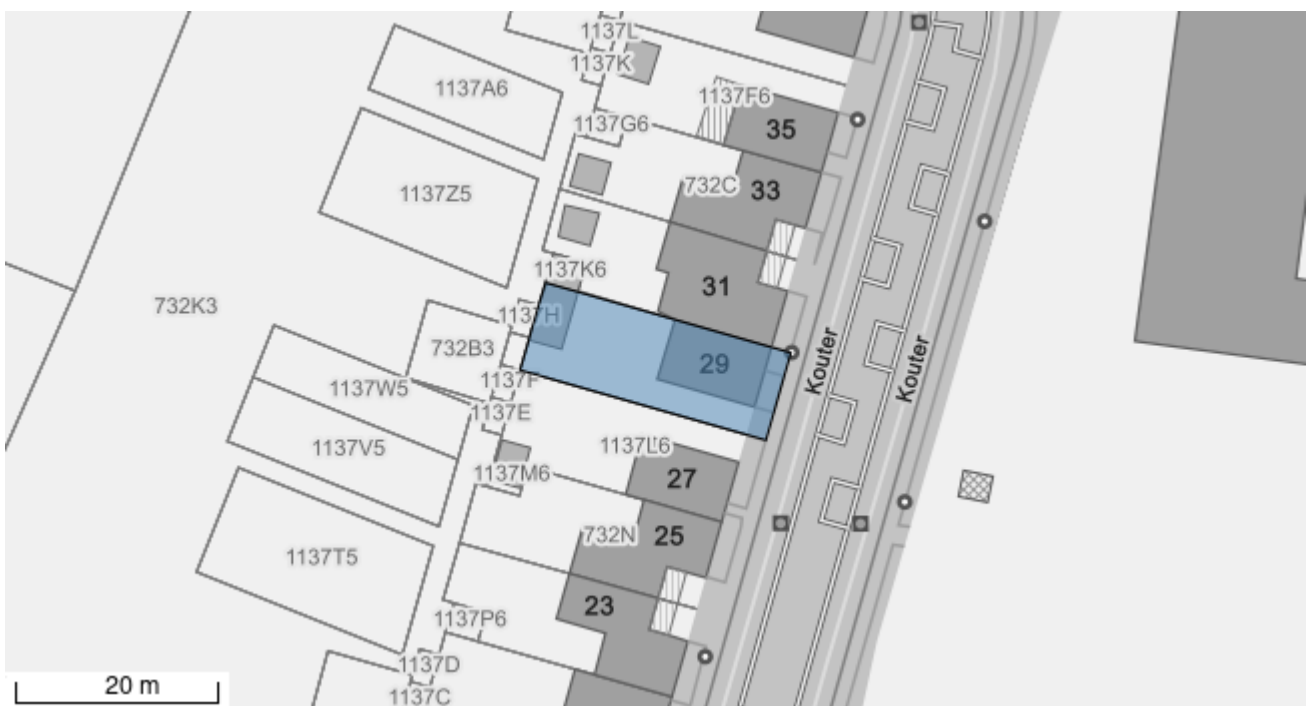
INLEIDING

Het Perceelrapport Onroerend Erfgoed bevat gegevens van het agentschap Onroerend Erfgoed over het aanwezige erfgoed op een perceel. Het rapport biedt een overzicht van het erfgoed waaraan juridische gevolgen verbonden zijn.

Op www.onroenderfgoed.be vindt u alle informatie over de soorten erfgoed, uw rechten en plichten en mogelijkheden tot financiële steun en fiscale voordelen.

ADMINISTRATIEVE GEGEVENS

Postadres(sen): Kouter 29, 9810 Nazareth
Gemeente: Nazareth
Kadastrale afdeling: NAZARETH 2 AFD/EKE/
Kadastrale sectie: A
Perceel: 1137/00H006
Capakey: 44018A1137/00H006
Oppervlakte perceel: 228.39m²



Het opgevraagde perceel is geen:

- Beschermd cultuurhistorisch landschap
- Overgangszone
- Beschermd archeologische site
- Beschermd monument
- Beschermd stads- of dorpsgezicht
- Vastgesteld landschapsatlasrelict

- Vastgestelde houtige beplanting met erfgoedwaarde
- Vastgesteld landschappelijk erfgoed
- Vastgesteld bouwkundig erfgoed
- Vastgestelde archeologische zone
- Vastgestelde historische tuin of park
- Erfgoedlandschap
- Gebied geen archeologie
- Unesco werelderfgoed bufferzone
- Unesco werelderfgoed kernzone

Agentschap
Onroerend
Erfgoed

PERCEELRAPPORT ONROEREND ERFGOED

Perceelnummer 44018A1137/00K006

Dit rapport is opgevraagd op 20-11-2024 om 09.38 uur via <https://geo.onroenderfgoed.be>.

De gegevens in dit perceelrapport zijn een momentopname van de situatie op het moment van de opvraging. Raadpleeg <https://geo.onroenderfgoed.be> voor de meest actuele juridische situatie. Deze kan nadien nog veranderen.

INLEIDING

Het Perceelrapport Onroerend Erfgoed bevat gegevens van het agentschap Onroerend Erfgoed over het aanwezige erfgoed op een perceel. Het rapport biedt een overzicht van het erfgoed waaraan juridische gevolgen verbonden zijn.

Op www.onroenderfgoed.be vindt u alle informatie over de soorten erfgoed, uw rechten en plichten en mogelijkheden tot financiële steun en fiscale voordelen.

ADMINISTRATIEVE GEGEVENS

Postadres(sen): Niet gekend

Gemeente: Nazareth

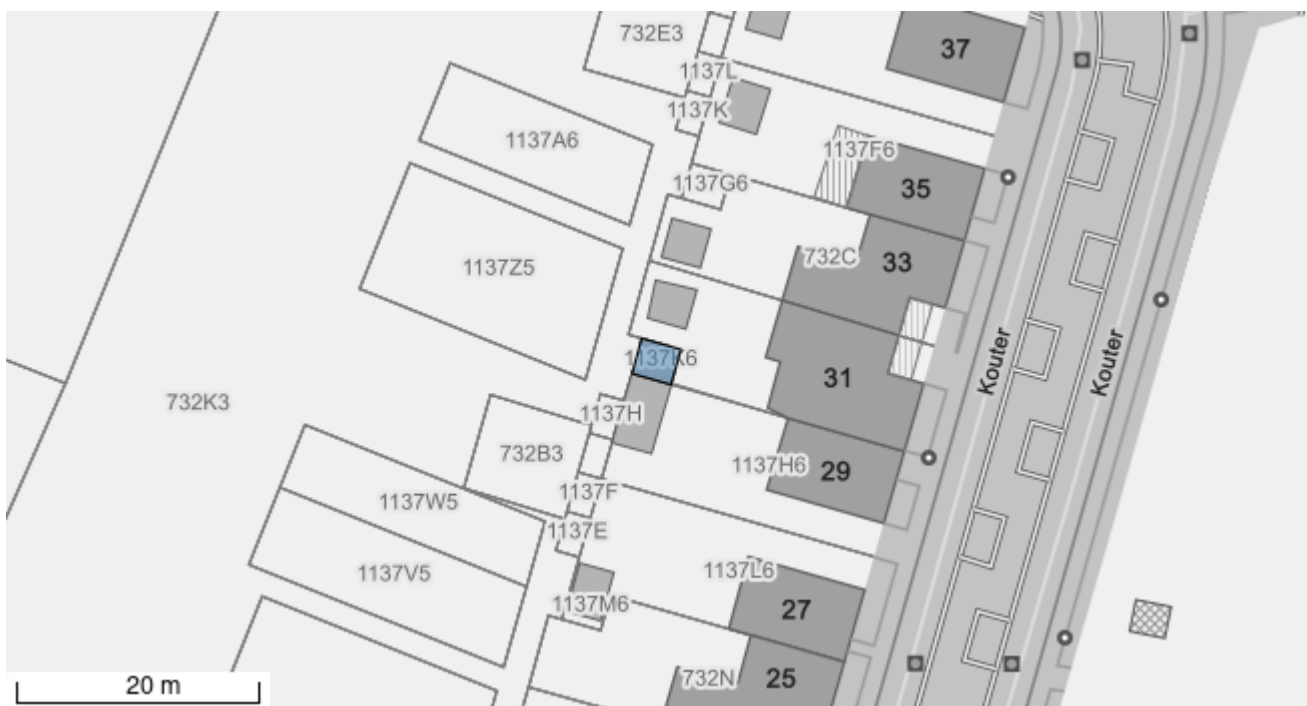
Kadastrale afdeling: NAZARETH 2 AFD/EKE/

Kadastrale sectie: A

Perceel: 1137/00K006

Capakey: 44018A1137/00K006

Oppervlakte perceel: 10.04m²



Het opgevraagde perceel is geen:

- Beschermd cultuurhistorisch landschap
- Overgangszone
- Beschermd archeologische site
- Beschermd monument
- Beschermd stads- of dorpsgezicht
- Vastgesteld landschapsatlasrelict

- Vastgestelde houtige beplanting met erfgoedwaarde
- Vastgesteld landschappelijk erfgoed
- Vastgesteld bouwkundig erfgoed
- Vastgestelde archeologische zone
- Vastgestelde historische tuin of park
- Erfgoedlandschap
- Gebied geen archeologie
- Unesco werelderfgoed bufferzone
- Unesco werelderfgoed kernzone