

Agentschap  
Onroerend  
Erfgoed

---

# PERCEELRAPPORT ONROEREND ERFGOED

Perceelnummer 44805E0288/00H002

---

Dit rapport is opgevraagd op 02-07-2024 om 13.45 uur via <https://geo.onroenderfgoed.be>.

De gegevens in dit perceelrapport zijn een momentopname van de situatie op het moment van de opvraging. Raadpleeg <https://geo.onroenderfgoed.be> voor de meest actuele juridische situatie. Deze kan nadien nog veranderen.

## INLEIDING

Het Perceelrapport Onroerend Erfgoed bevat gegevens van het agentschap Onroerend Erfgoed over het aanwezige erfgoed op een perceel. Het rapport biedt een overzicht van het erfgoed waaraan juridische gevolgen verbonden zijn.

Op [www.onroenderfgoed.be](http://www.onroenderfgoed.be) vindt u alle informatie over de soorten erfgoed, uw rechten en plichten en mogelijkheden tot financiële steun en fiscale voordelen.

## ADMINISTRATIEVE GEGEVENS

Postadres(sen): Korianderstraat 2G, 9000 Gent, Korianderstraat 2H, 9000 Gent, Korianderstraat 2K, 9000 Gent, Korianderstraat 2L, 9000 Gent, Korianderstraat 2M, 9000 Gent, Korianderstraat 2N, 9000 Gent

Gemeente: Gent

Kadastrale afdeling: GENT 5 AFD

Kadastrale sectie: E

Perceel: 0288/00H002

Capakey: 44805E0288/00H002

Oppervlakte perceel: 349.73m<sup>2</sup>



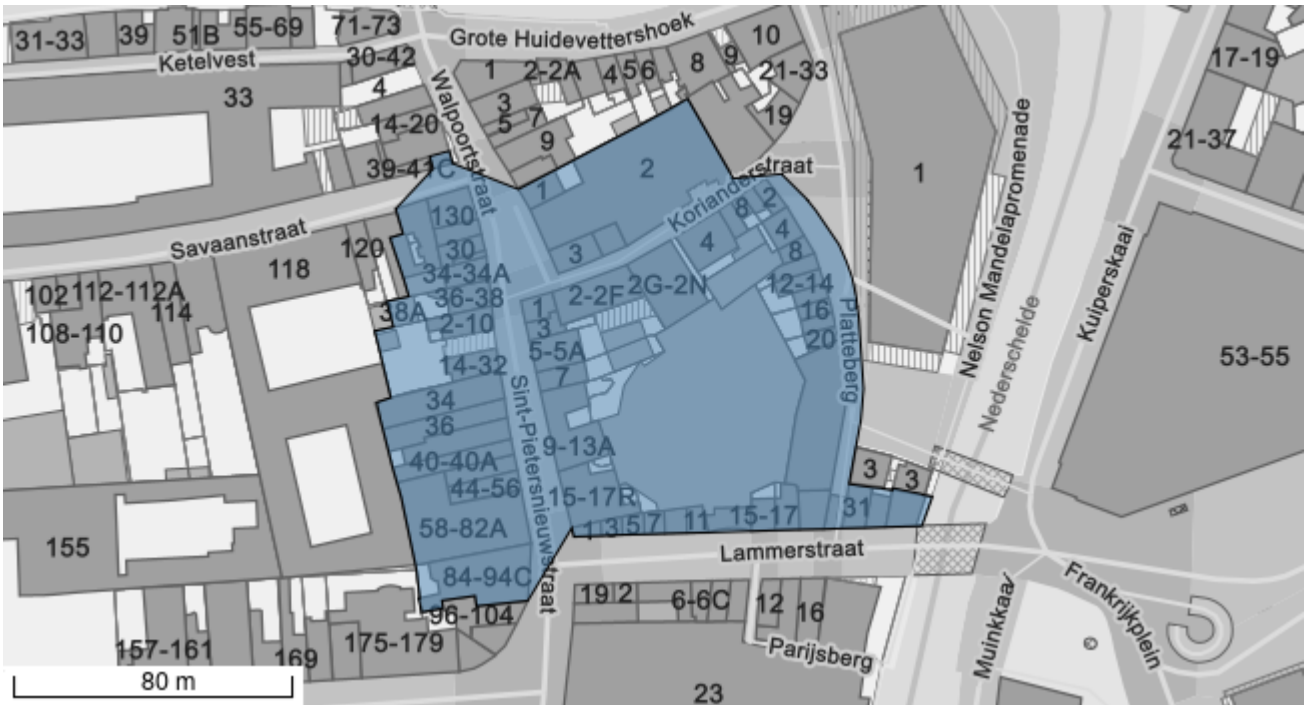
## BESCHERMD ERFGOED

### BESCHERMD STADS- OF DORPSGEZICHT

Katoenspinnerij De Gandt-Vander Schueren en omgeving  
<https://id.erfgoed.net/aanduidingsobjecten/11203>

Besluiten:

<https://id.erfgoed.net/besluiten/11092>



## BESCHERMD MONUMENT

Katoenspinnerij De Gandt-Vander Schueren

<https://id.erfgoed.net/aanduidingsobjecten/10657>

Besluiten:

<https://id.erfgoed.net/besluiten/1150>



## VASTGESTELD ERFGOED

### VASTGESTELD BOUWKUNDIG ERFGOED

Katoenspinnerij De Gandt-Vander Schueren

<https://id.erfgoed.net/aanduidingsobjecten/134683>

Besluiten:

<https://id.erfgoed.net/besluiten/15002>

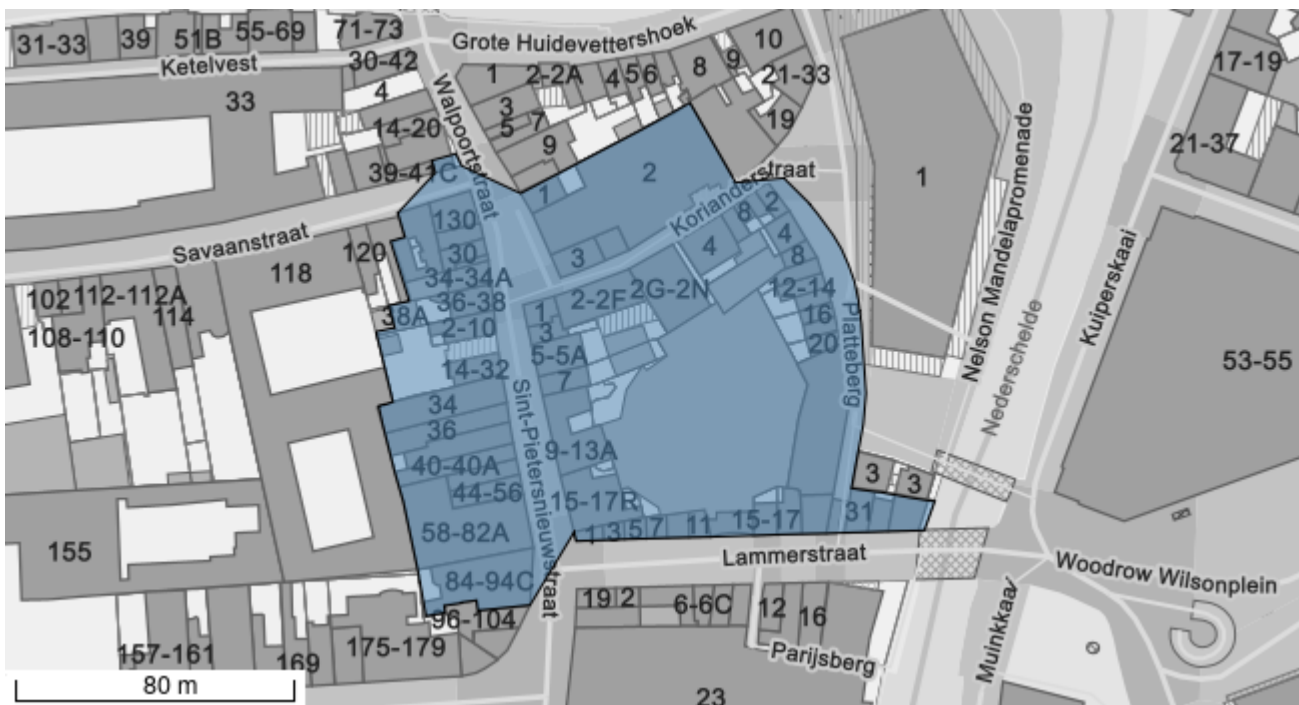


Katoenspinnerij De Gandt-Vander Schueren en omgeving

<https://id.erfgoed.net/aanduidingsobjecten/134679>

Besluiten:

<https://id.erfgoed.net/besluiten/15002>



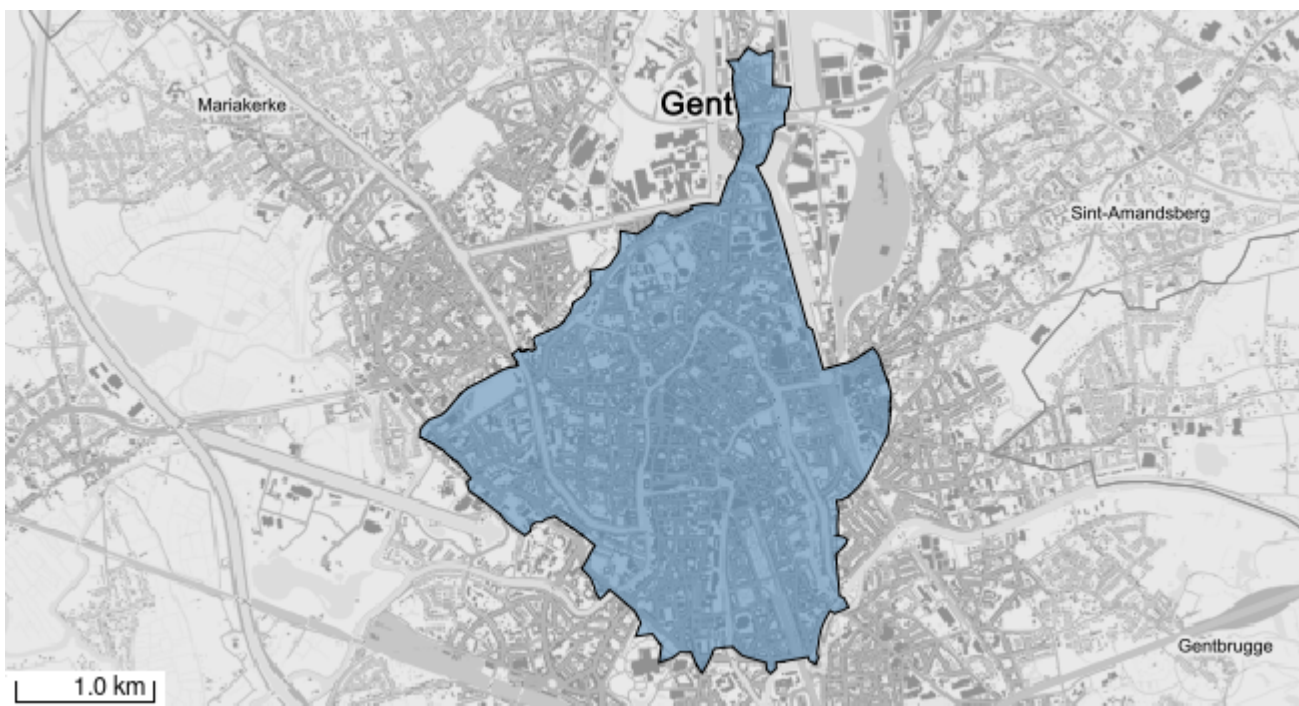
## VASTGESTELDE ARCHEOLOGISCHE ZONE

Historische stadskern van Gent

<https://id.erfgoed.net/aanduidingsobjecten/11888>

Besluiten:

<https://id.erfgoed.net/besluiten/5886>

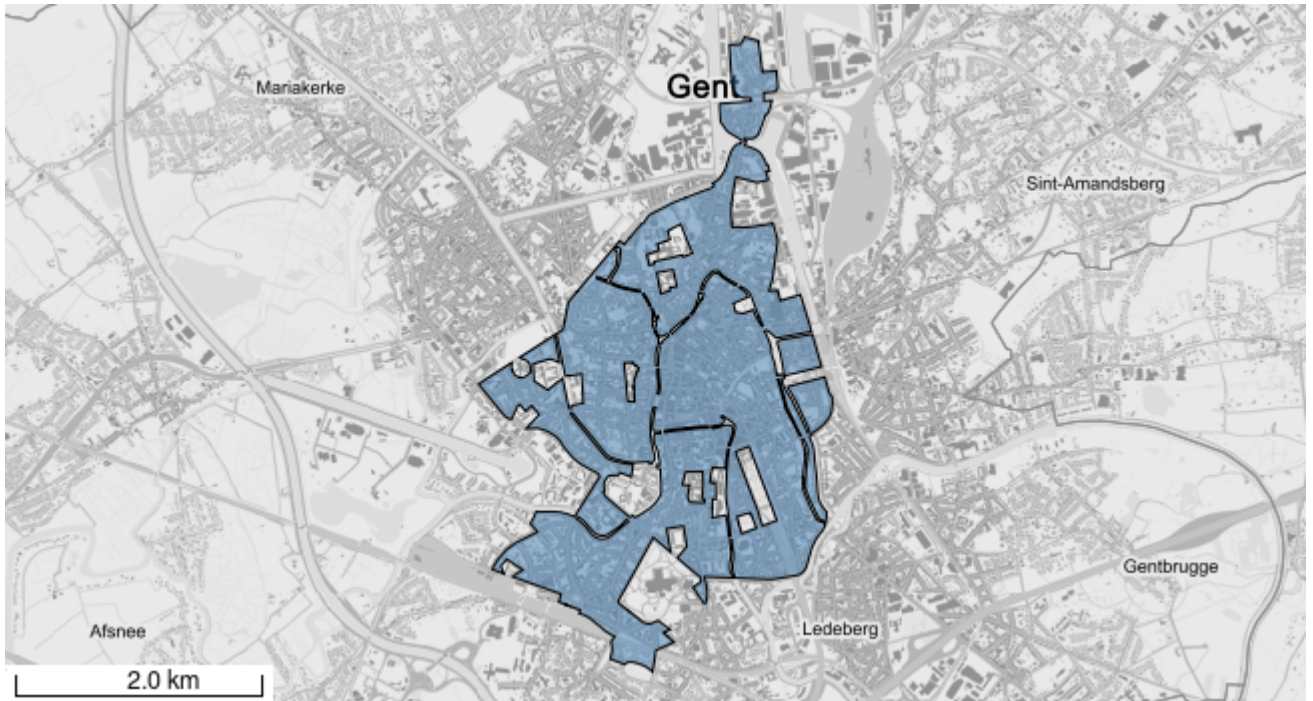


# UNESCO WERELDERFGOED

## UNESCO WERELDERFGOED BUFFERZONE

Belfort, lakenhal en Mammelokker: buffer

<https://id.erfgoed.net/aanduidingsobjecten/15013>



### Het opgevraagde perceel is geen:

- Overgangszone
- Beschermd cultuurhistorisch landschap
- Beschermd archeologische site
- Vastgestelde houtige beplanting met erfgoedwaarde
- Vastgestelde historische tuin of park
- Vastgesteld landschappelijk erfgoed
- Vastgesteld landschapsatlasrelict
- Erfgoedlandschap
- Gebied geen archeologie
- Unesco werelderfgoed kernzone