

DC à la carte



Lindenpark 19, 9831 Deurle
44015A0151/00V000

[Locatie](#)

[Omgeving](#)

[Kadaster](#)

[Gewestplan](#)

[Water](#)

[Natuur](#)

[Recht van voorkoop](#)

[Beschermd onroerend erfgoed](#)

[Vastgestelde inventarissen](#)

[Wetenschappelijke inventarissen](#)

[Unesco werelderfgoed](#)

[Historische kaarten](#)

[Wonen](#)

Dossier: 20-02-2894/008

Locatie



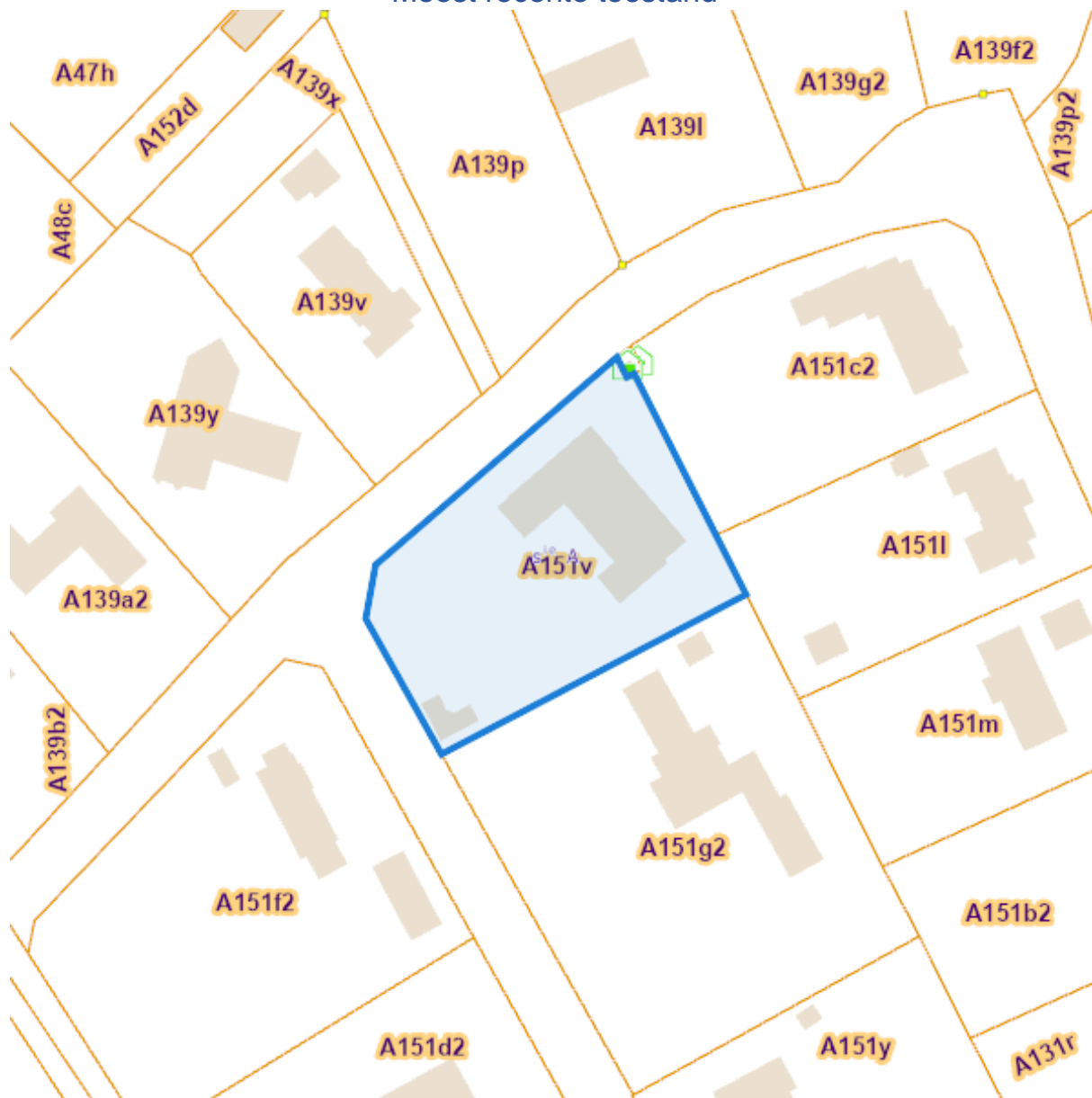
Dossier: 20-02-2894/008

Omgeving



Kadaster

Meest recente toestand



eservices.minfin.fgov.be


Dossier: 20-02-2894/008

Fiscale toestand



eservices.minfin.fgov.be

Gewestplan



www.geopunt.be
Gewestplan legende

Dossier: 20-02-2894/008

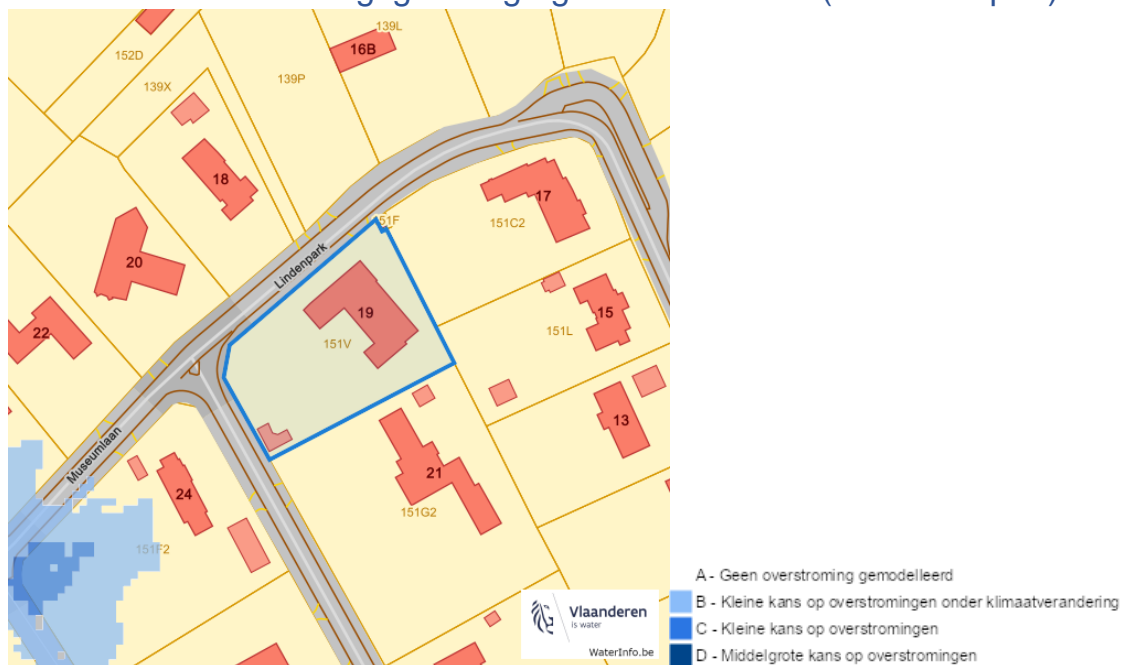
Document: DC à la carte - VLANED - DC
Kaarten: 13/05/2024 - pff9f2dwx2d7rqyvik9j4vmgn4fi2kw21hlf4vvy

Water

Overstromingsgevoelige gebieden pluviaal (door hevige neerslag)



Overstromingsgevoelige gebieden fluviaal (uit waterlopen)

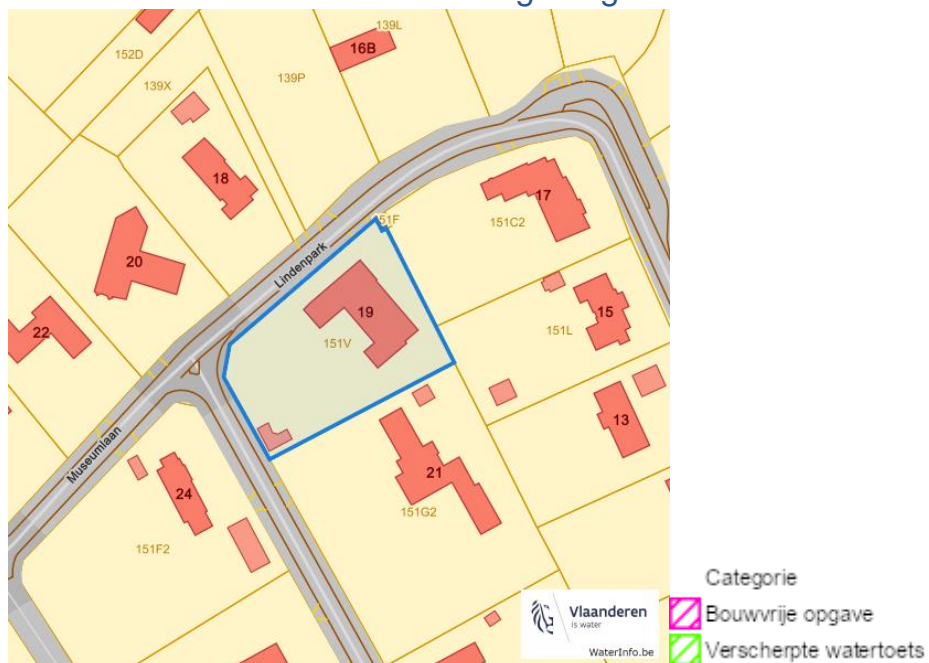


Lindenpark 19, 9831 Deurle

Overstromingsgevoelige gebieden vanuit de zee



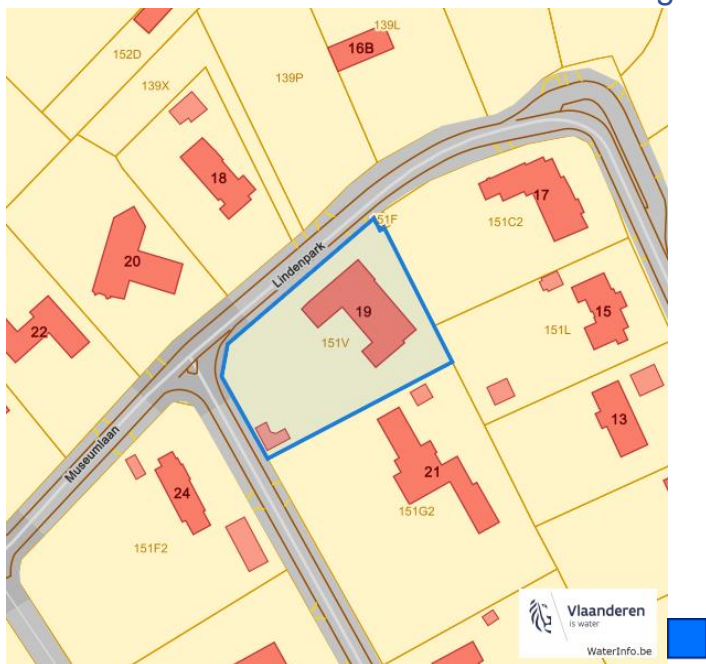
Signaalgebieden



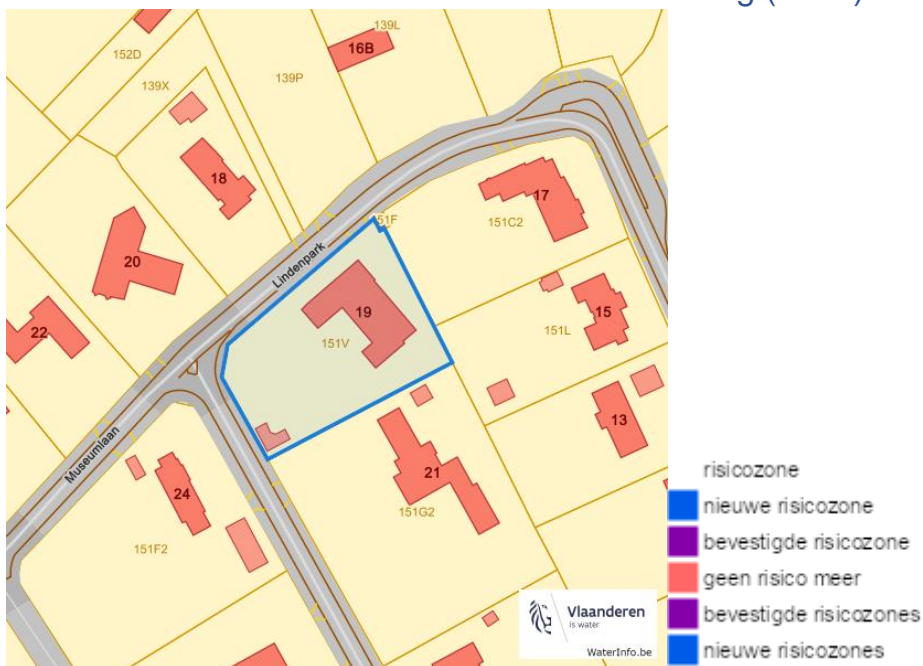
Dossier: 20-02-2894/008

Lindenpark 19, 9831 Deurle

Recent overstromde gebieden (2017)



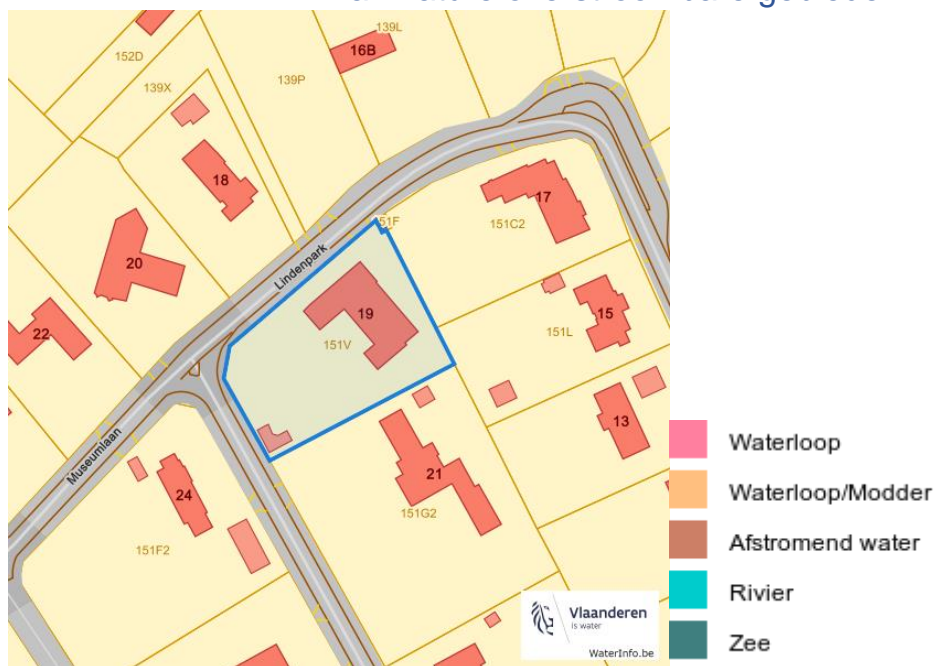
Risicozones overstrooming (2017)



Dossier: 20-02-2894/008

Lindenpark 19, 9831 Deurle

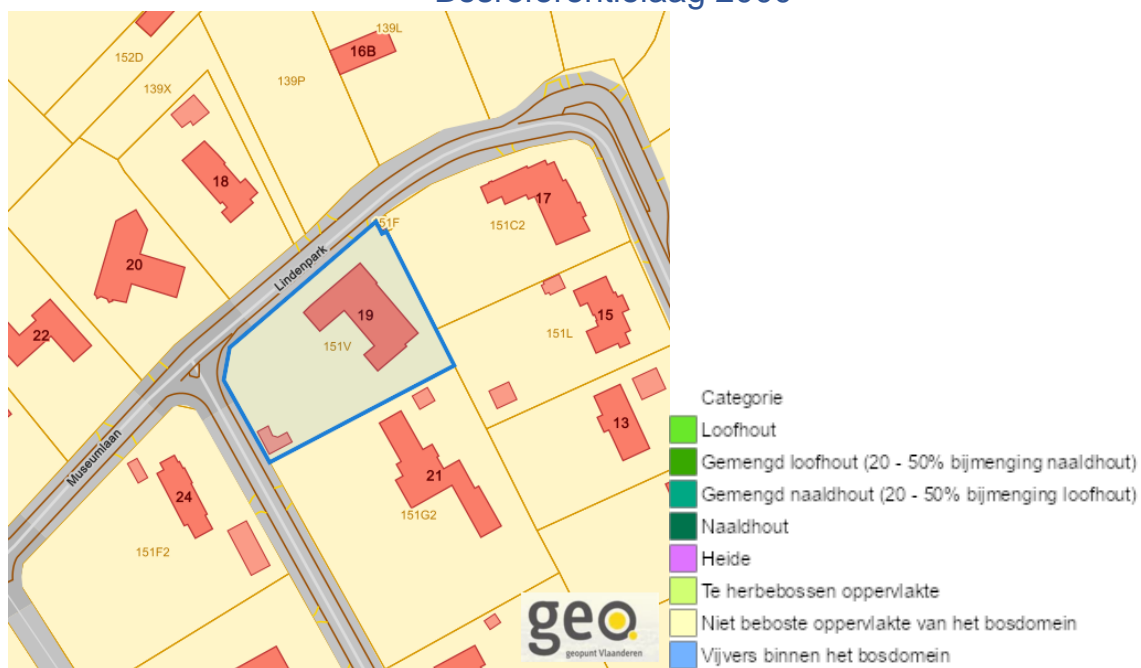
Van nature overstroombare gebieden



Dossier: 20-02-2894/008

 Natuur

Bosreferentielaag 2000

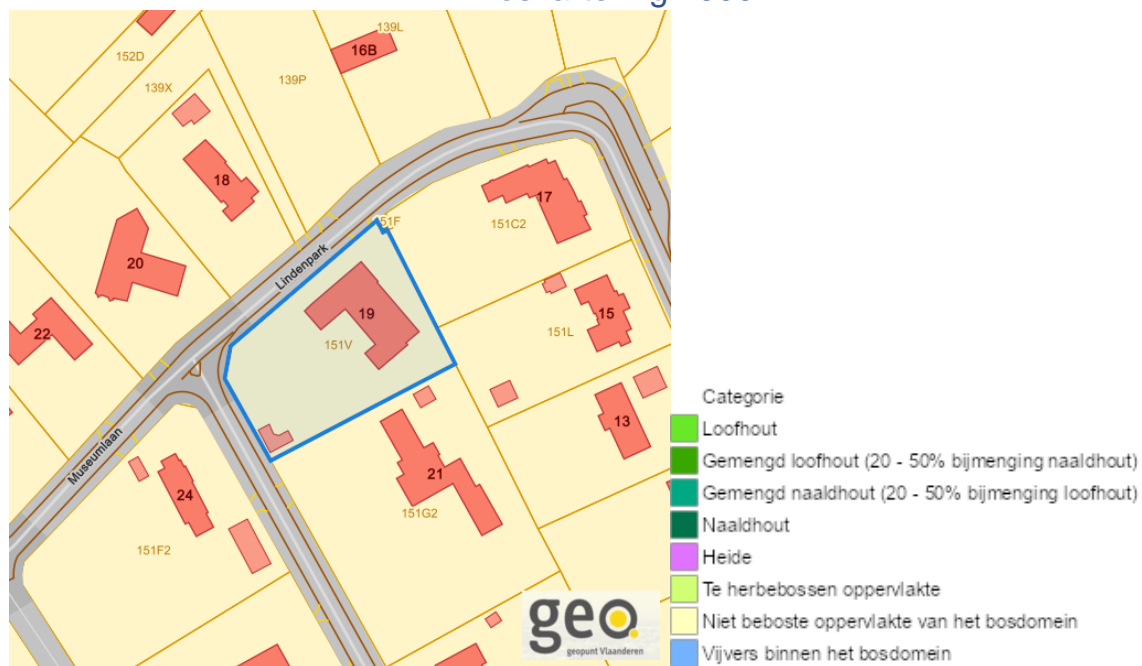


Groenkaart Vlaanderen (2021)

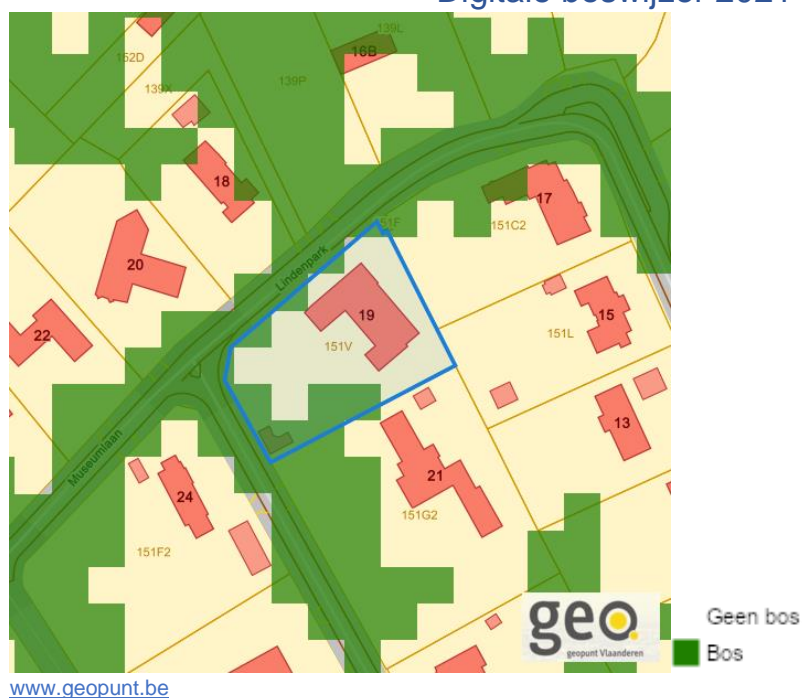


Lindenpark 19, 9831 Deurle

Boskartering 1990



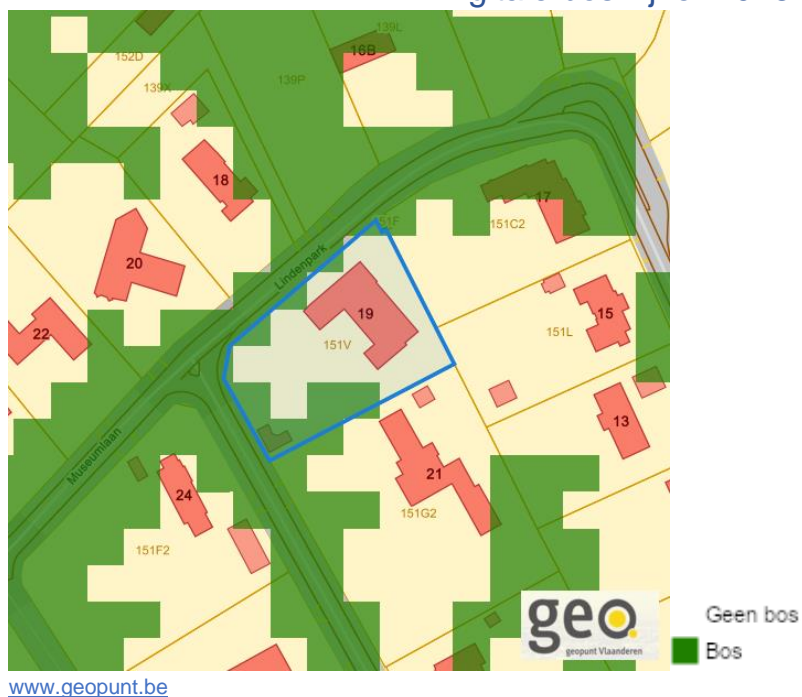
Digitale boswijzer 2021



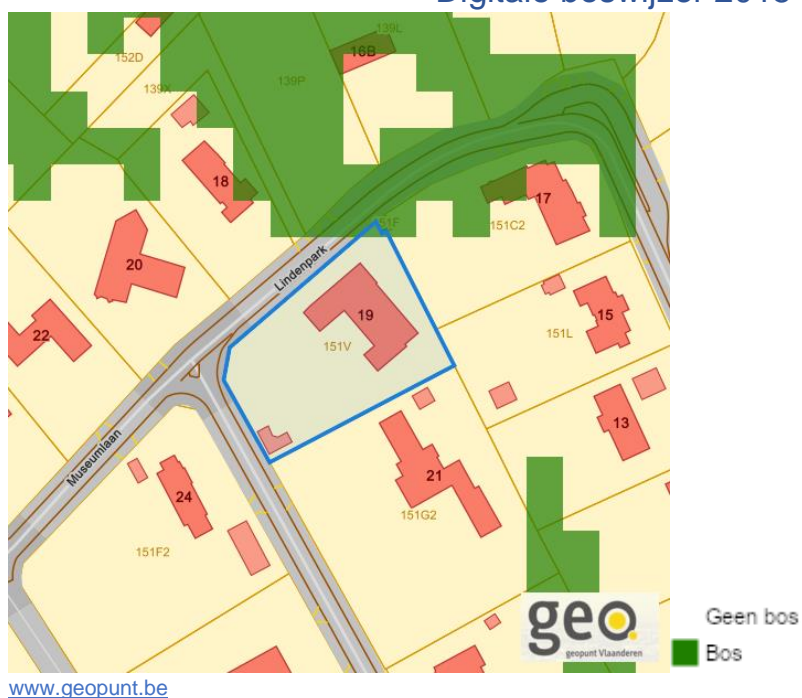
Dossier: 20-02-2894/008

Lindenpark 19, 9831 Deurle

Digitale boswijzer 2018



Digitale boswijzer 2015



Dossier: 20-02-2894/008

Lindenpark 19, 9831 Deurle

Digitale boswijzer 2012

www.geopunt.be

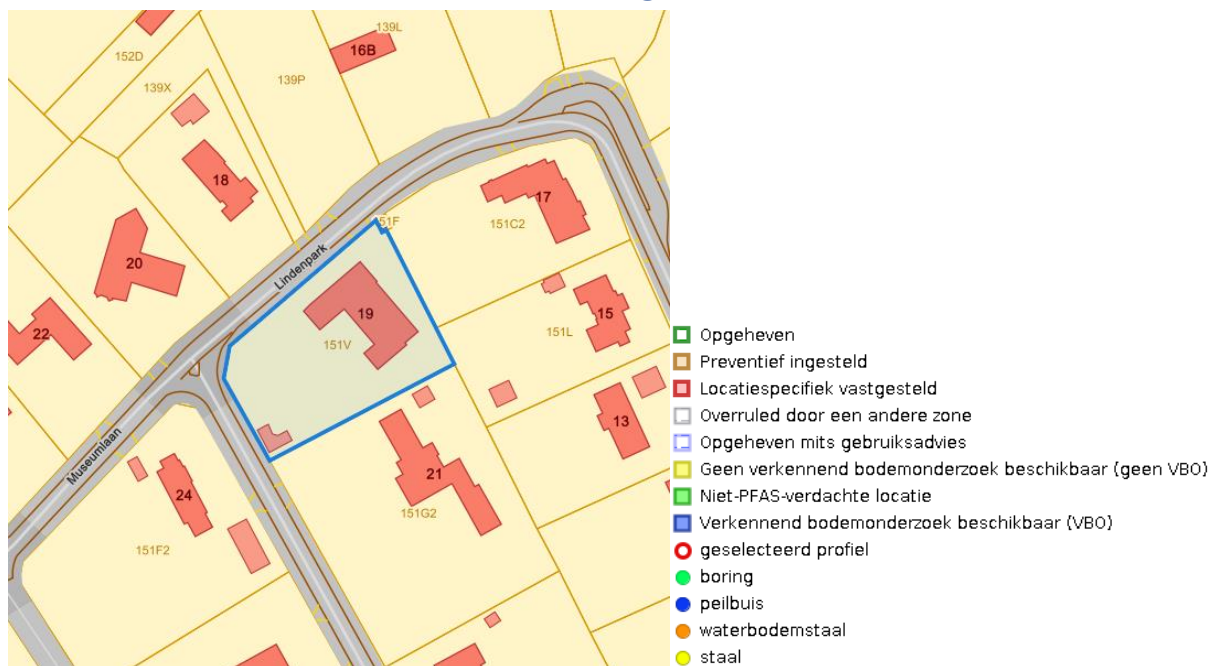
Digitale boswijzer 2009

www.geopunt.be

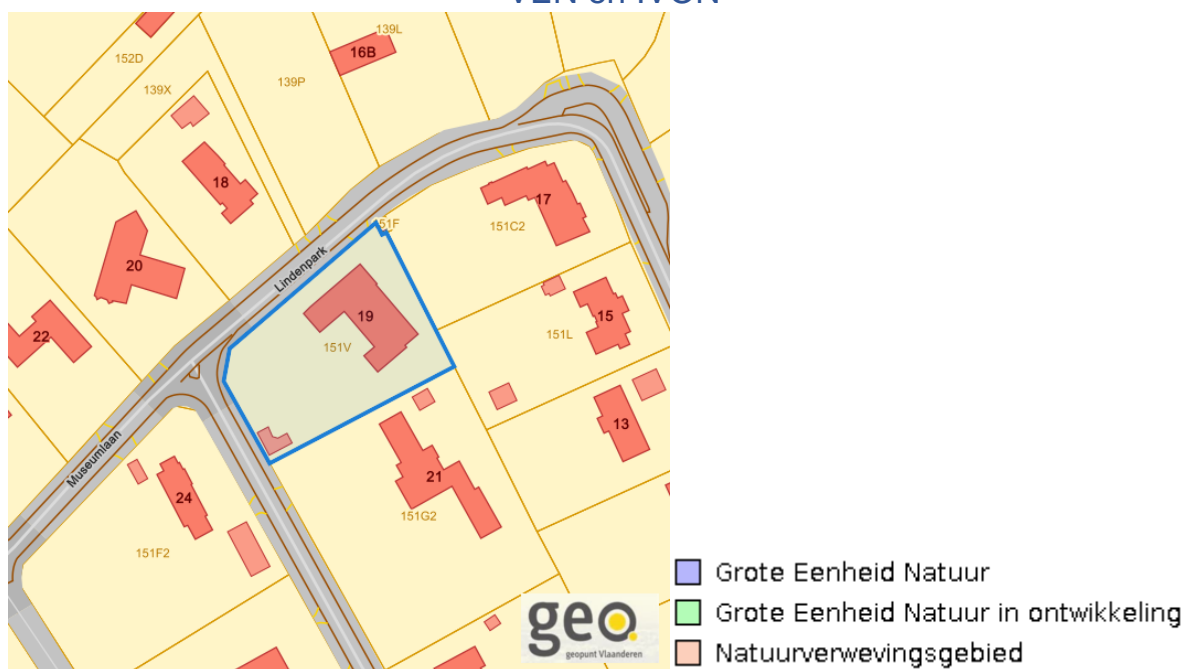
Dossier: 20-02-2894/008

Lindenpark 19, 9831 Deurle

PFAS



VEN en IVON


www.geopunt.be

Dossier: 20-02-2894/008

Lindenpark 19, 9831 Deurle

Jachtterreinen

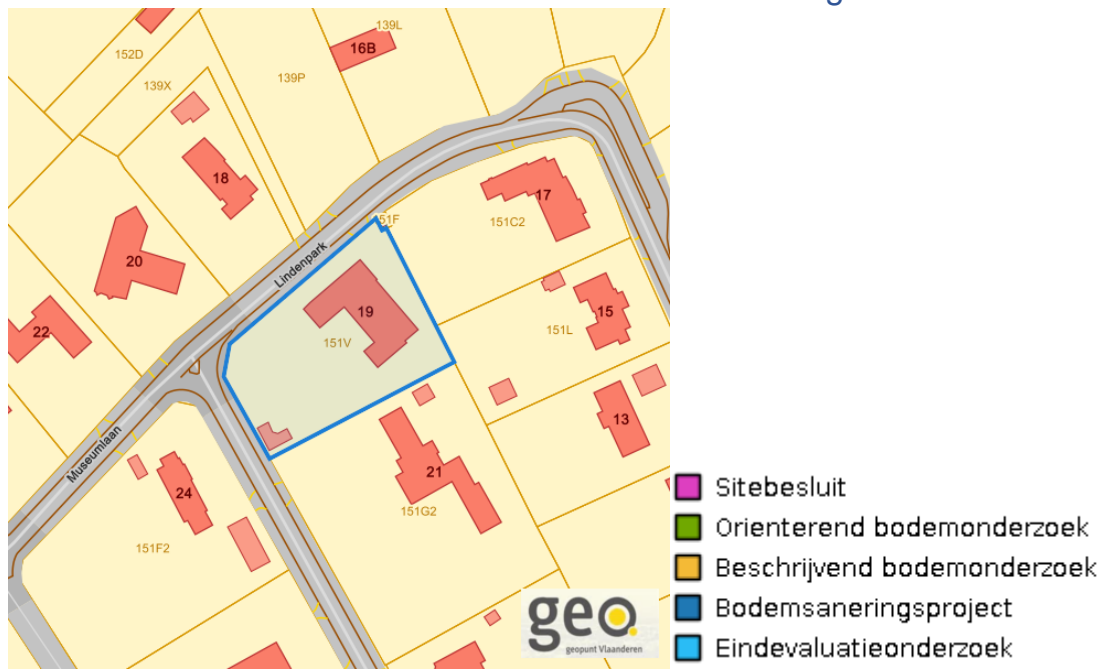
www.geopunt.be

Natuurbeheerplannen

www.geopunt.be

Dossier: 20-02-2894/008

Bodemonderzoeken en saneringen



www.geopunt.be

Recht van voorkoop

Vlaams voorkooprecht



www.geopunt.be

Recht van voorkoop afbakening



www.geopunt.be

Dossier: 20-02-2894/008

Lindenpark 19, 9831 Deurle

Detailkaarten recht van voorkoop

Detailkaarten recht van voorkoop pagina 1

Rvv: Ruimtelijke ordeningwww.geopunt.be**Rvv: Vlaamse wooncode**www.geopunt.be

Dossier: 20-02-2894/008

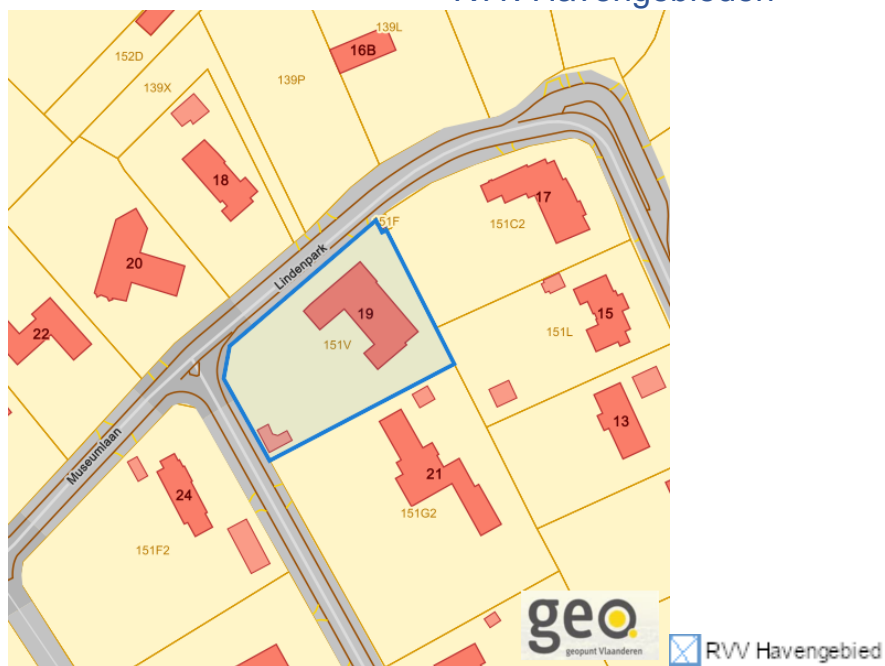
Lindenpark 19, 9831 Deurle

Detailkaarten recht van voorkoop pagina 2

Rvv: Ruilverkaveling

www.geopunt.be

Rvv: Havengebieden

www.geopunt.be

Dossier: 20-02-2894/008

Lindenpark 19, 9831 Deurle

Detailkaarten recht van voorkoop pagina 3

Rvv: de Vlaamse waterweg



www.geopunt.be

Rvv: Complexe Projecten



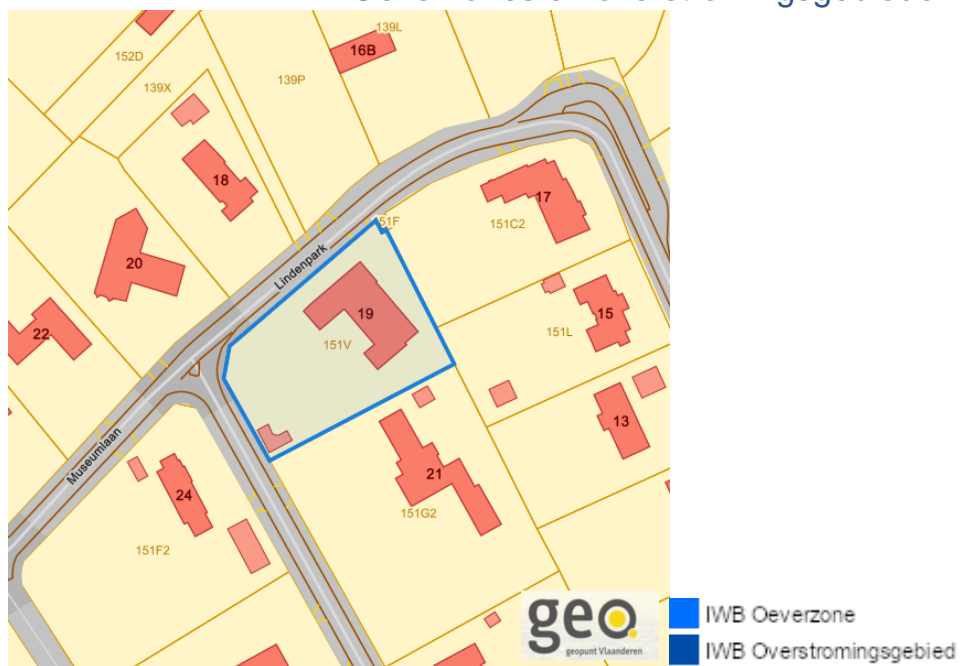
www.geopunt.be

Dossier: 20-02-2894/008

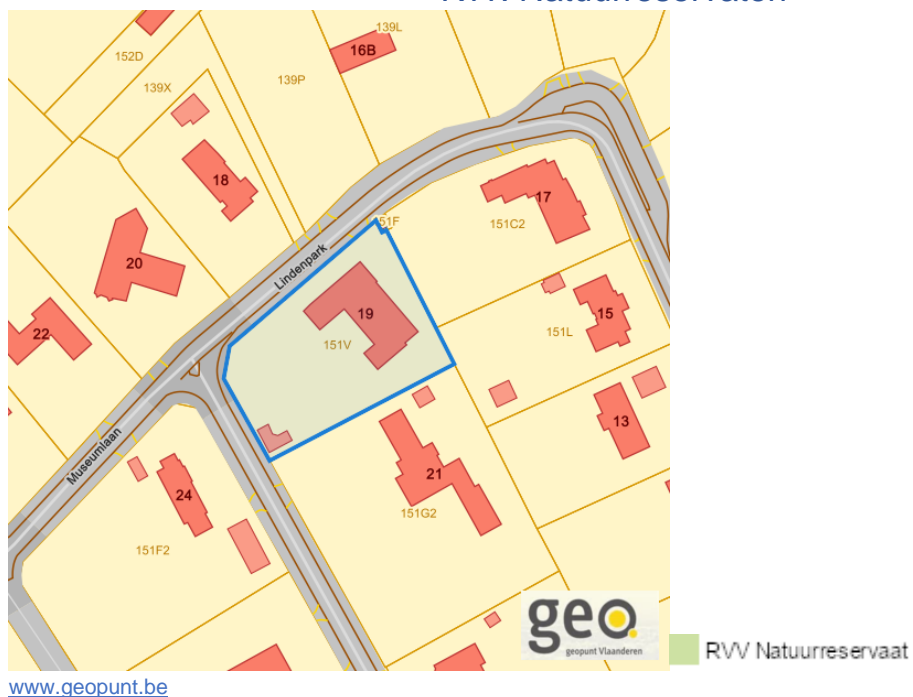
Lindenpark 19, 9831 Deurle

Detailkaarten recht van voorkoop pagina 4

Rvv: Oeverzones en overstromingsgebieden



Rvv: Natuureservaten



Dossier: 20-02-2894/008

Lindenpark 19, 9831 Deurle

Detailkaarten recht van voorkoop pagina 5

Rvv: Landinrichtingsplan en inrichtingsnota



www.geopunt.be

Rvv: Natuurinrichtingsprojecten



www.geopunt.be

Dossier: 20-02-2894/008

Lindenpark 19, 9831 Deurle

Detailkaarten recht van voorkoop pagina 6

Rvv: Vlaams Ecologisch Netwerk



Rvv: Speciale beschermingszones natuur



Dossier: 20-02-2894/008

Beschermd onroerend erfgoed



Detailkaarten beschermd onroerend erfgoed

Detailkaarten beschermd onroerend erfgoed pagina 1

Beschermd archeologische sites

Beschermd archeologische site

Beschermd cultuurhistorische landschappen

Beschermd landschap

Dossier: 20-02-2894/008

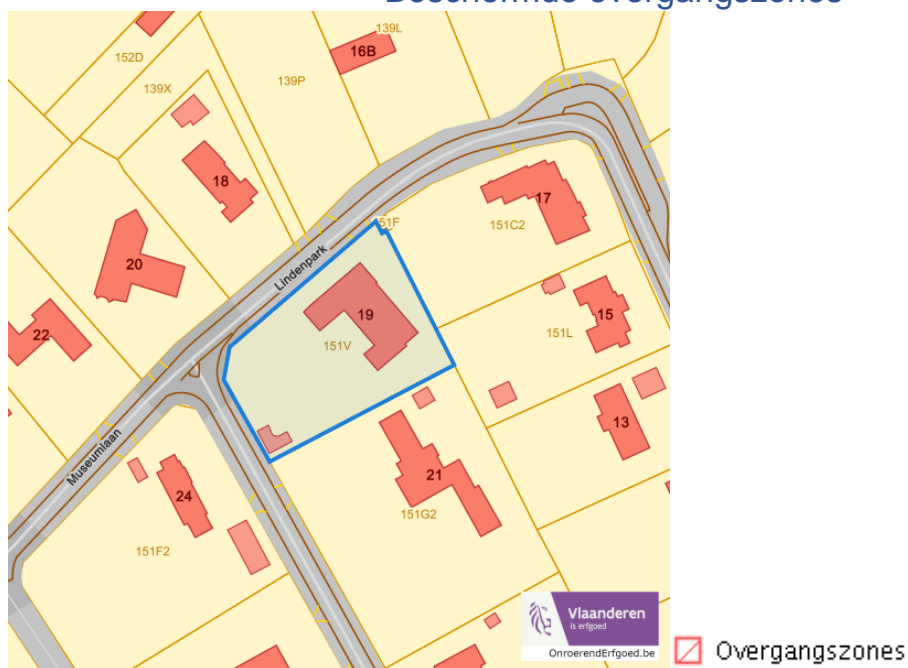
Lindenpark 19, 9831 Deurle

Detailkaarten beschermd onroerend erfgoed pagina 2

Beschermd monumenten



Beschermd overgangszones




Dossier: 20-02-2894/008

Lindenpark 19, 9831 Deurle

Detailkaarten beschermd onroerend erfgoed pagina 3

Beschermd stads en dorpsgezichten



 Beschermd stads- en dorpsgezicht

Dossier: 20-02-2894/008

Vastgestelde inventarissen

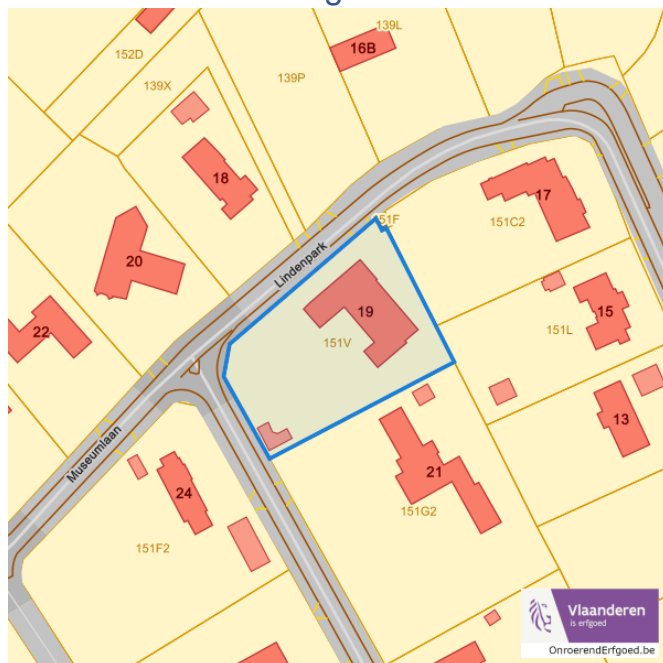


Dossier: 20-02-2894/008

Detailkaarten vastgestelde inventarissen

Detailkaarten vastgestelde inventaris pagina 1

Vastgestelde inventaris: Archeologische zones


 Vastgestelde afgebakende archeologische zone

Vastgestelde inventaris: Bouwkundig erfgoed

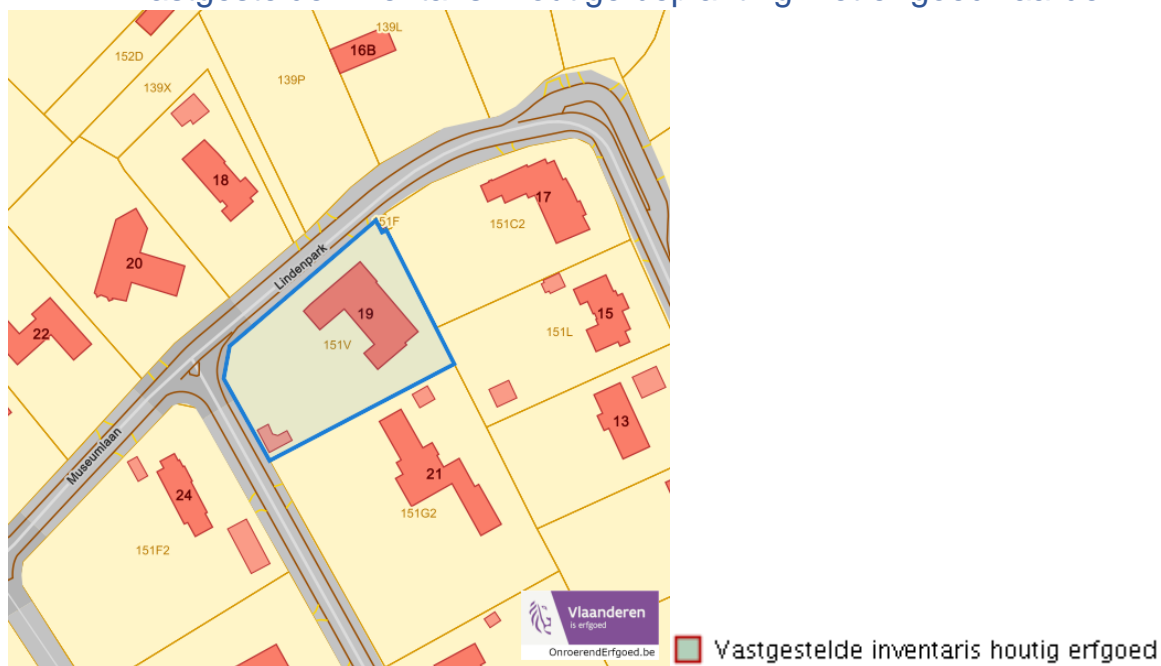

 Item uit de vastgestelde inventaris bouwkundig erfgoed

Dossier: 20-02-2894/008

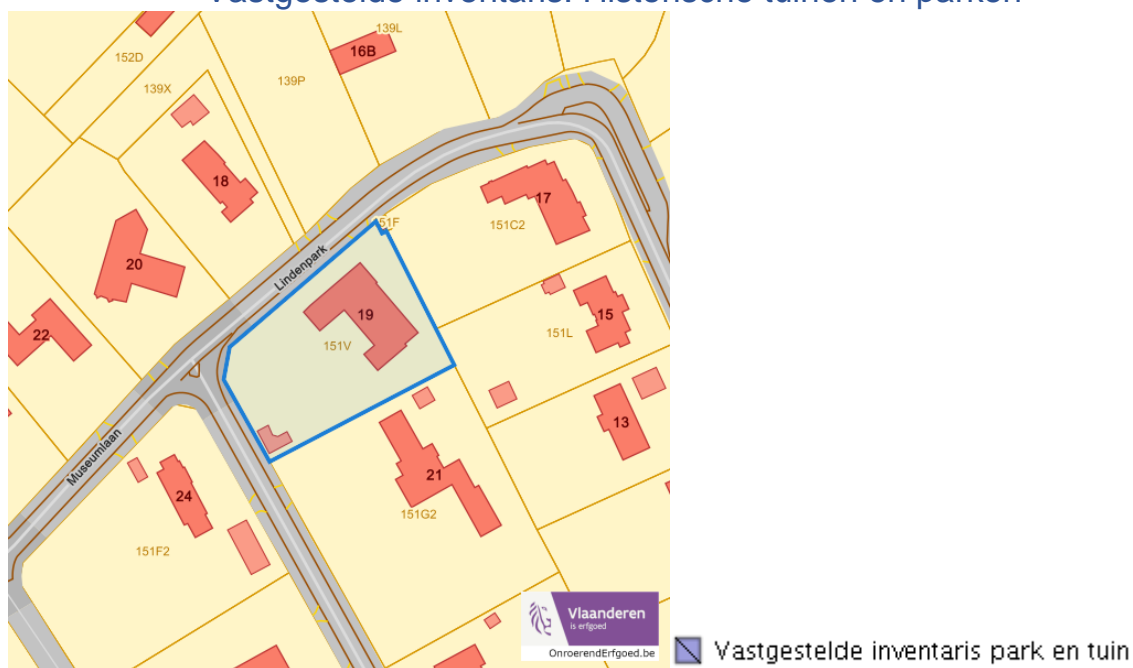
Lindenpark 19, 9831 Deurle

Detailkaarten vastgestelde inventaris pagina 2

Vastgestelde inventaris: Houtige beplanting met erfgoedwaarde



Vastgestelde inventaris: Historische tuinen en parken

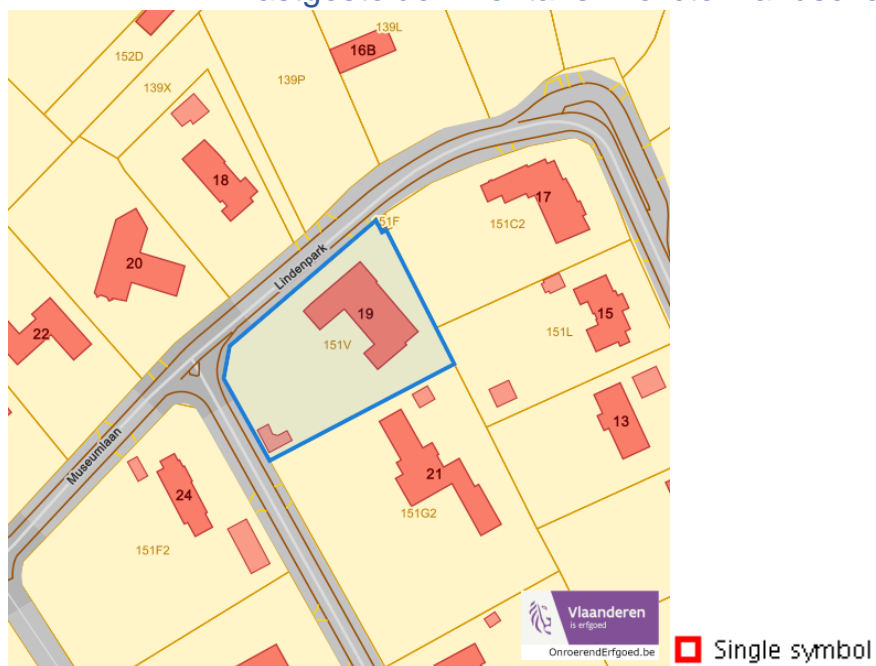


Dossier: 20-02-2894/008

Lindenpark 19, 9831 Deurle

Detailkaarten vastgestelde inventaris pagina 3

Vastgestelde inventaris: Relicten landschapsatlas



Dossier: 20-02-2894/008

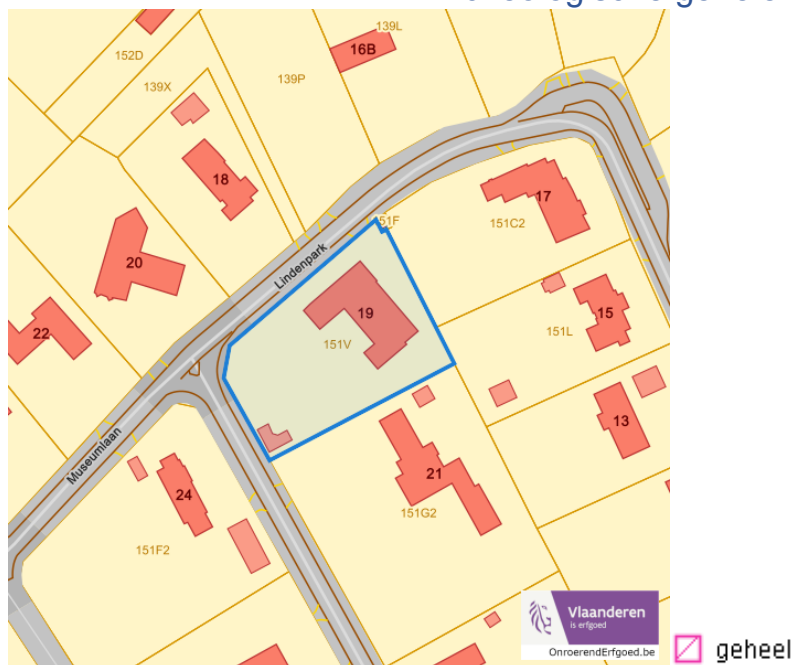
Wetenschappelijke inventarissen



Dossier: 20-02-2894/008

Detailkaarten wetenschappelijke inventarissen

Detailkaarten wetenschappelijke inventarissen pagina 1

Bouwkundige elementen**Archeologische gehelen**

Dossier: 20-02-2894/008

Lindenpark 19, 9831 Deurle

Detailkaarten wetenschappelijke inventarissen pagina 2

Landschappelijke elementen



Landschappelijke gehelen



Dossier: 20-02-2894/008

Unesco werelderfgoed



Detailkaarten Unesco werelderfgoed

Unesco: Bufferzones



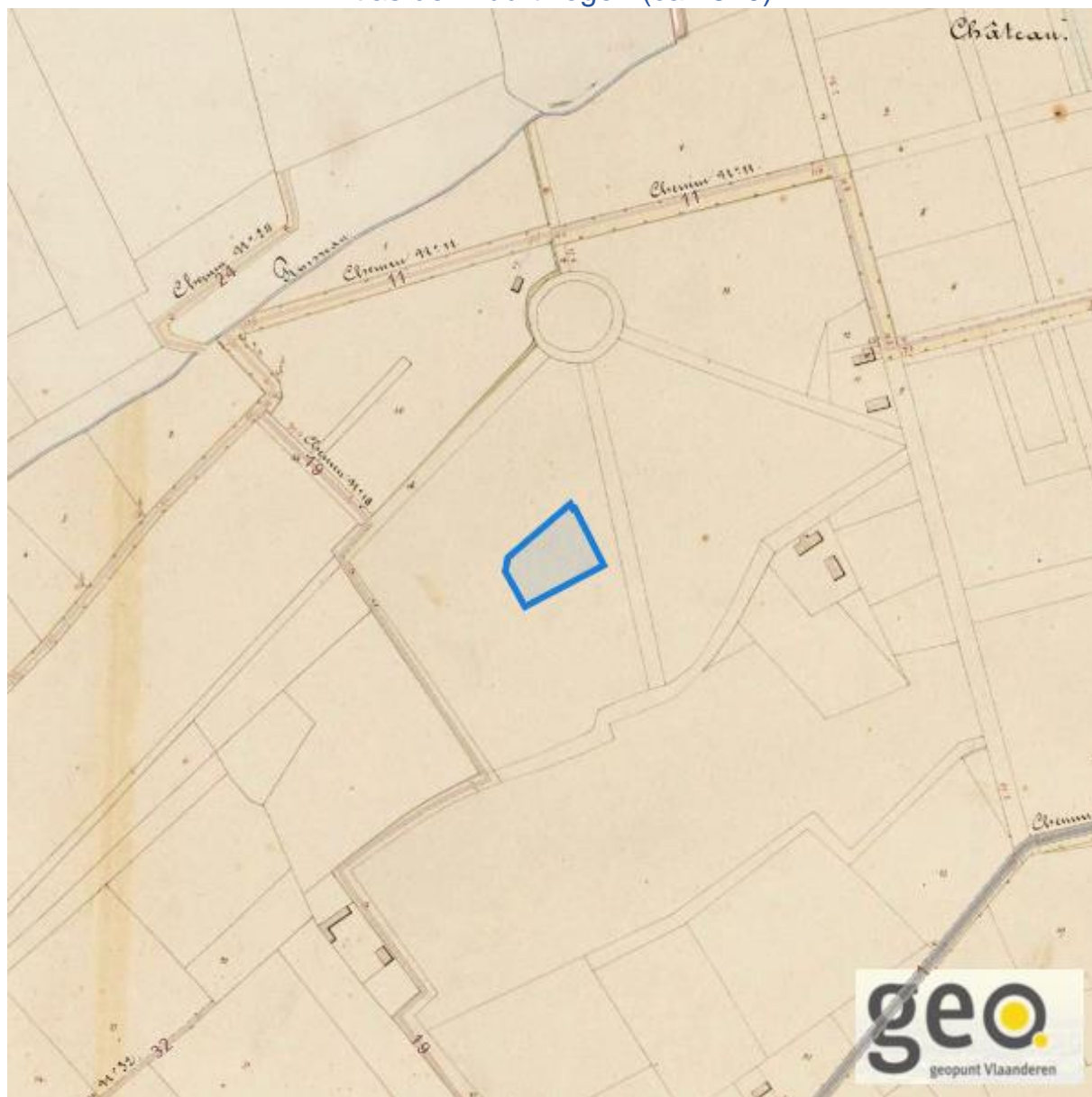
Unesco: Kernzones



Dossier: 20-02-2894/008

Historische kaarten

Atlas der Buurtwegen (ca 1840)



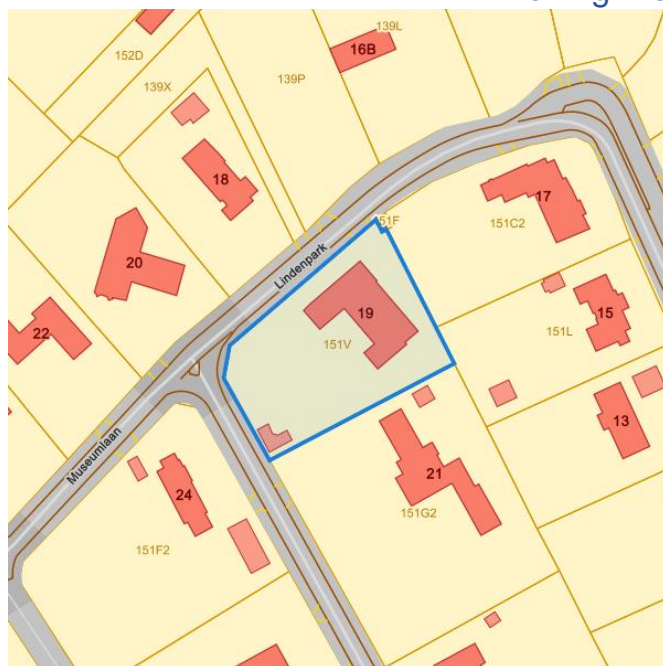
www.geopunt.be

Dossier: 20-02-2894/008

Document: DC à la carte - VLANED - DC
Kaarten: 13/05/2024 - pff9f2dwx2d7rqyvik9j4vmgn4fi2kw21hlf4vvy

 Wonen

Woningkwaliteit



- Woningen met een conformiteitsattest
- Panden met een herstellordering
- Vlaamse inventaris van ongeschikte en onbewoonbare woningen

www.geopunt.be

Conformiteitsattest gemeente beperkte duurtijd



Conformiteitsattest beperkte duurtijd

- Nee
- Ja

www.geopunt.be

Dossier: 20-02-2894/008

Lindenpark 19, 9831 Deurle

Conformiteitsattest gemeente verplicht



www.geopunt.be

Dossier: 20-02-2894/008