

HERITAGE VASTGOED

RPADM

Stationsplein 5
9880 Aalter
België

contactpersoon
Leeuwerck Nathalie
Tel. 09 266 79 85

uw kenmerk ons kenmerk
Zwijnaarde, 118454
Rijvisschestraat 50)

datum
23/11/2023

Betreft uw aanvraag voor

**Adres: Rijvisschestraat 50
9052 Gent
Kadaster: afdeling 24, sectie A, nummer 138 C**

Geachte

In toepassing van de Vlaamse Codex Ruimtelijke Ordening beschikt de stad Gent over een goedgekeurd plannen- en vergunningenregister. Overeenkomstig art 5.1.1. en 5.1.2 van de Codex kan de stad uittreksels uit beide registers afleveren.

Hierna vindt u het stedenbouwkundige uittreksel en, indien aangevraagd, de inlichtingen vastgoed.

Wat betreft de inlichtingen vastgoed vestigen wij er uw aandacht op dat de gegeven inlichtingen verstrekt worden op basis van de actuele gegevens welke ons heden bekend zijn en moeten beschouwd worden als gegevens onder voorbehoud en zonder enig rechtsgevolg.

Met vriendelijke groeten

Algemeen Directeur

Voor de burgemeester bij delegatie



Mieke Hullebroeck



Filip Watteuw

Schepen van Mobiliteit, Publieke Ruimte en
Stedenbouw

Stedenbouwkundig Uittreksel

OPGELET! Het volledige uittreksel bestaat steeds uit **twee** documenten.

Dit betreft slechts 1 van de 2 documenten van het uittreksel en dient steeds samen bekeken te worden met document 2 [Vastgoed informatie](#).

Stad Gent

Datum 23-11-2023

ADMINISTRATIEVE GEGEVENS

Aanvraagnummer : 118454
Inschrijvingsdatum : 21/11/2023
Betaling : Factuur
Aflevering per : Post

GEGEVENS AANVRAGER

Bedrijfsnaam : HERITAGE VASTGOED
Bedrijfstype : Vastgoedhandelaar
Naam :
Adres : Stationsplein 5
Postcode : 9880
Gemeente : Aalter
Telefoon :
Fax :
E-mail : info@heritagevastgoed.be

A. LIGGING VAN HET TERREIN

Kadastrale omschrijving : afdeling 24, sectie A nummer 138 C 0 0
Adres : Rijvisschestraat 50
Postcode : 9052
Deelgemeente : Gent



Stedenbouwkundig Uittreksel

OPGELET! Het volledige uittreksel bestaat steeds uit **twee** documenten.

Dit betreft slechts 1 van de 2 documenten van het uittreksel en dient steeds samen bekeken te worden met document 2 [Vastgoed informatie](#).

Stad Gent

Datum 23-11-2023

B. DETAILOPGAVE VAN DE IN HET VERGUNNINGENREGISTER OPGENOMEN INFORMATIE

B7 AANVRAAG TOT STEDENBOUWKUNDIGE ATTESTEN

/

B8 AANVRAAG TOT PLANOLOGISCHE ATTESTEN (NIEUW STELSEL)

/

B9 AANVRAAG TOT PLANOLOGISCHE ATTESTEN (OUD STELSEL)

/

B10 AANVRAAG TOT PLANOLOGISCHE ATTESTEN (2009)

/

B11 BOUWMISDRIJVEN

/

B12 PLANBATEN

/

B13 PLANSCHADE

/

B19 GEBOUWEN

De volgende informatie is in het register opgenomen.

Dossiernummer : 44021_2010_142450
Functie van het gebouw : Wonen

Werd door enig bewijsmiddel aangetoond dat de constructie gebouwd is voor de inwerkingtreding van de wet van 29 maart 1962? : Ja
Zo ja, dan bestaat het vermoeden dat de constructie als vergund moet worden beschouwd.

Werd door enig bewijsmiddel aangetoond dat de constructie gebouwd is na de inwerkingtreding van de wet van 29 maart 1962, maar voor de allereerste, definitieve vaststelling van het gewestplan? : Neen
Zo ja, dan bestaat het vermoeden dat de constructie als vergund moet worden beschouwd, indien de overheid niet kan aantonen door enig bewijsmateriaal, behoudens getuigenverklaringen, zoals door middel van een goedgekeurd bouwplan, een proces-verbaal of een bezwaarschrift dat de constructie in overtreding werd opgericht.

Datum van opname van de beslissing van het schepencollege in het vergunningenregister : 15/01/2011

Gelegen in ruimtelijk kwetsbaar gebied : Nee

Stedenbouwkundig Uittreksel

OPGELET! Het volledige uittreksel bestaat steeds uit **twee** documenten.

Dit betreft slechts 1 van de 2 documenten van het uittreksel en dient steeds samen bekeken te worden met document 2 [Vastgoed informatie](#).

Stad Gent

Datum 23-11-2023

Beslissing aangevallen bij de Raad voor Vergunningsbetwistingen : Nee

OPMERKINGEN

Het uittreksel uit het vergunningenregister geeft aan welke informatie over één of meerdere door de aanvrager opgegeven perceelsnummers is opgenomen in het vergunningenregister. Er kan geen garantie gegeven worden dat deze informatie volledig is. Zo kunnen perceelsnummers in de loop der tijd gewijzigd zijn.

Het feit dat in het vergunningenregister vermeld is dat een stedenbouwkundige vergunning of verkavelingsvergunning bestaat, betekent niet noodzakelijk dat wat werkelijk uitgevoerd is overeenstemt met die vergunning of dat alles wat vergund is, ook effectief uitgevoerd is.

Conform artikel 5.1.5 van de Vlaamse Codex Ruimtelijke Ordening is het college van burgemeester en schepenen verantwoordelijk voor de overeenstemming van het vergunningenregister met de stukken die erin moeten worden opgenomen.

Door dit uittreksel is men niet ontheven van het aanvragen en verkrijgen van een stedenbouwkundig vergunning of van een verkavelingsvergunning, indien deze nodig zouden zijn.

Stedenbouwkundig Uittreksel

OPGELET! Het volledige uittreksel bestaat steeds uit **twee** documenten.

Dit betreft slechts 1 van de 2 documenten van het uittreksel en dient steeds samen bekeken te worden met document 2 [Vastgoed informatie](#).

Stad Gent

Datum 23-11-2023

C. DETAILOPGAVE VAN DE IN HET PLANNENREGISTER OPGENOMEN INFORMATIE

C4 RECHT OP VOORKOOP IN HET KADER VAN HET DECREET RUIMTELIJKE ORDENING

Het Agentschap voor Geografische Informatie Vlaanderen (AGIV) is bevoegd voor het bijhouden en de bekendmaking van het Geografisch themabestand 'Vlaamse voorkooprechten'. Voor informatie over het bestaan van voorkooprechten verwijzen wij u naar volgende website <http://www.geopunt.be> (themabestand recht van voorkoop)

C10 GEWESTELIJK ROOILIJNPLAN IN HET KADER VAN HET DECREET RUIMTELIJKE ORDENING

/

C13 ONTEIGENING IN HET KADER VAN HET DECREET RUIMTELIJKE ORDENING

/

Stedenbouwkundig Uittreksel

OPGELET! Het volledige uittreksel bestaat steeds uit **twee** documenten.

Dit betreft slechts 1 van de 2 documenten van het uittreksel en dient steeds samen bekeken te worden met document 2 [Vastgoed informatie](#).

Stad Gent

Datum 23-11-2023

OPMERKINGEN

Het uittreksel uit het plannenregister geeft aan welke informatie over één of meer door de aanvrager opgegeven perceelsnummers in het plannenregister is opgenomen. Er kan geen garantie worden gegeven dat die informatie volledig is. Zo kunnen kadastrale perceelsnummers na verloop van tijd gewijzigd zijn.

Het feit dat in het plannenregister vermeld is dat een bestemmingsvoorschrift bestaat, betekent niet noodzakelijk dat wat werkelijk uitgevoerd is, overeenstemt met dat voorschrift of dat alles wat ingetekend is, ook effectief is uitgevoerd.

Conform 5.1.1. van de Vlaamse Codex Ruimtelijke Ordening is het college van burgemeester en schepenen verantwoordelijk voor de overeenstemming van het plannenregister met de stukken die erin moeten worden opgenomen.

Het uittreksel plannenregister vermeldt enkel de plannen in het kader van het decreet ruimtelijke ordening. Het is niet uitgesloten dat er plannen opgemaakt op basis van andere wetgeving van toepassing kunnen zijn die een bezwaring op het perceel leggen.

Met vriendelijke groeten,

Namens het college van burgemeester en schepenen:

Algemeen directeur



Mieke Hullebroeck

Voor de burgemeester bij delegatie



Filip Watteeuw

Schepenen van Mobiliteit, Publieke Ruimte en
Stedenbouw

Inlichtingen Vastgoed

Stad Gent

Datum 23-11-2023

D. AANVULLENDE INLICHTINGEN

BOSBEHEER & NATUUR

/
/

HUISVESTING EN ECONOMIE

Het pand is ongeschikt-/onbewoonbaar verklaard conform de Vlaamse Wooncode door de burgemeester? : Neen

Datum ongeschikt-/onbewoonbaar verklaring :

Er is een procedure ongeschikt-/onbewoonbaarheid opgestart volgens de Vlaamse Wooncode? : Neen

Een conformiteitsattest werd afgegeven door de burgemeester van Stad Gent? : Neen

Datum uitreiking conformiteitsattest :

Een conformiteitsattest werd geweigerd door de burgemeester van Stad Gent? : Neen

Datum weigering conformiteitsattest :

Het onroerend goed is opgenomen in de stedelijke inventaris van leegstaande gebouwen of woningen? : Neen

Datum opname inventaris leegstand :

Het onroerend goed is opgenomen in de stedelijke inventaris van verwaarloosde gebouwen of woningen? : Neen

Datum opname inventaris verwaarlozing :

Het Agentschap voor Geografische Informatie Vlaanderen (AGIV) is bevoegd voor het bijhouden en de bekendmaking van het Geografisch themabestand 'Vlaamse voorkooprechten'. Voor informatie over het bestaan van voorkooprechten verwijzen wij u naar volgende website <http://www.geopunt.be> (themabestand recht van voorkoop).

BELASTINGEN

Zijn op het onroerend goed stadsbelastingen van toepassing : Ja

- Aard : Belastingreglement op de bedrijfsvestigingen
- Bedrag : 0,00 Euro
- Opmerkingen : AJ.2023 bedrag nog niet gekend

Je denkt eraan een woning te kopen op het grondgebied van Gent, proficiat!

Staat er op 1 januari nog niemand ingeschreven in het bevolkingsregister op dit adres?

Je komt misschien in aanmerking voor de belasting op woningen zonder inschrijving in het bevolkingsregister.

Uiteraard zijn er vrijstellingen (b.v. voor verbouwingen), deze kan je allemaal nalezen op [onze website \(https://stad.gent/nl/over-gent-stadsbestuur/belastingen/online-aangiften/belasting-op-woningen-zonder-inschrijving-het-bevolkingsregister-zogenaamde-tweede-verblijven\)](https://stad.gent/nl/over-gent-stadsbestuur/belastingen/online-aangiften/belasting-op-woningen-zonder-inschrijving-het-bevolkingsregister-zogenaamde-tweede-verblijven).

Twijfel je nog altijd of je in aanmerking komt of niet? Moet je nu wel of geen aangifte doen?

Bel of mail ons gerust! 09/266.74.80 (9u-13u) of stadsbelastingen@stad.gent

WATER, WEGEN, BRUGGEN, HAVEN

Erfdienstbaarheden openbaar nut:

- Bouwvrije strook langs de autosnelweg? : Neen

Inlichtingen Vastgoed

Stad Gent

Datum 23-11-2023

-
- | | |
|--|--------|
| - Opruiming van struikgewas naast spoorwegen en buurtspoorwegen? | : Neen |
| - Erfdienstbare strook langs waterlopen van 2 ^{de} en 3 ^{de} categorie tbv ruimingswerken? | : Neen |
| - Voet- en jaagpad (buurtwegen)? | : Neen |
| - Andere? | : Neen |

Rooilijn (*) ? : Neen

Onteigeningsplan (*) ? : Neen

Voorkooprecht Havenbedrijf (**) ? : Neen

Gelegen buiten de afbakening zeehavengebied volgens het GRUP, definitief vastgesteld in besluit van de Vlaamse Regering dd 15 juli 2005, het Havenbedrijf Gent agh heeft er geen voorkooprecht.

Opmerkingen

Het perceel paalt niet rechtstreeks aan de openbare weg. Erfdienstbaarheden van doorgang, afwatering e.d.

Ter info

(*) Rooilijn & onteigeningsplannen andere dan die volgens het DRO (zijn niet opgenomen in het plannenregister)

(**) Voorkooprechten andere dan die volgens het DRO (zijn niet opgenomen in het plannenregister)

AANVULLENDE INFORMATIE

Kan het perceel onder toepassing vallen van het recht van voorkoop (*) krachtens de ruilverkavelingswet van 11 augustus 1978? : Neen

Indien ja, kunt U het best contact opnemen met de Vlaamse Landmaatschappij (**).

Kan het perceel onder toepassing vallen van het recht van voorkoop (*) krachtens het decreet natuurbehoud van 21 oktober 1997. : Neen

Indien ja, kunt U het best contact opnemen met de Vlaamse Landmaatschappij (**).

Is het perceel gelegen in een industrieterrein aangelegd door de stad Gent in het kader van de wetgeving op de economische expansie? : Neen

BROWNFIELDCONVENANT

/

Ter info

Voor uw vragen i.v.m. **ondergrondse innemingen** kan het stadsbestuur van Gent geen volledige informatie geven.

De voornaamste nutsmaatschappijen:

- Fluxys nv, Kunstlaan 31, 1040 Brussel (<http://www.fluxys.com>)
- Aquafin nv, Dijkstraat 8, 2630 Aartselaar (<http://www.aquafin.be>)
- Elia nv, Vaartkaai 2, 2170 Merksem (tel 03 640 07 11)
- Ministerie van Landsverdediging, Regionale Dienst der Werken, Generale staf 5e directie, Leopold de Bruynestraat 125, 8310 Brugge – Sint Kruis (tel 050 36 63 17)
- Navo Pijpleidingen, Veiligheid (SSH), Tarweschoofkazeme, Parkstraat 36, 3000 Leuven (tel 016 24 86 15)

Voor uw vragen i.v.m. **waterwinningsgebieden**, verwijzen wij naar:

- De Vlaamse Maatschappij voor Watervoorziening
Directie Oost-Vlaanderen, Koning Boudewijnstraat 46 te 9000 Gent (tel. 09 240 91 11)

Voor uw vragen ivm de **risicozone voor overstromingen** verwijzen wij naar:

- Geo Vlaanderen: <http://www.geopunt.be> (themabestand natuur en milieu / water)

Voor uw vragen i.v.m. **voorkooprecht** in het voordeel van de naamloze vennootschap Waterwegen en Zeekanaal en het voorkooprecht voorzien in het decreet betreffende het integraal waterbeleid verwijzen wij naar:

- Geo Vlaanderen: <http://www.geopunt.be> (themabestand recht van verkoop)

(*) Voorkooprechten andere dan die volgens het DRO (zijn niet opgenomen in het plannenregister)

(**) Vlaamse Landmaatschappij

Adres: Ganzendries 149, 9000 Gent

Inlichtingen Vastgoed

Stad Gent

Datum 23-11-2023

Telefoon: 09/244 85 00
<http://www.vlm.be>

HERITAGE VASTGOED

RPADM

Stationsplein 5
9880 Aalter
België

contactpersoon
Leeuwerck Nathalie
Tel. 09 266 79 85

uw kenmerk ons kenmerk
Zwijnaarde, 118455
Rijvisschestraat 50)

datum
05/12/2023

Betreft uw aanvraag voor

**Adres: Rijvisschestraat -
9052 Gent
Kadaster: afdeling 24, sectie A, nummer 137 D**

Geachte

In toepassing van de Vlaamse Codex Ruimtelijke Ordening beschikt de stad Gent over een goedgekeurd plannen- en vergunningenregister. Overeenkomstig art 5.1.1. en 5.1.2 van de Codex kan de stad uittreksels uit beide registers afleveren.

Hierna vindt u het stedenbouwkundige uittreksel en, indien aangevraagd, de inlichtingen vastgoed.

Wat betreft de inlichtingen vastgoed vestigen wij er uw aandacht op dat de gegeven inlichtingen verstrekt worden op basis van de actuele gegevens welke ons heden bekend zijn en moeten beschouwd worden als gegevens onder voorbehoud en zonder enig rechtsgevolg.

Met vriendelijke groeten

Algemeen Directeur

Voor de burgemeester bij delegatie



Mieke Hullebroeck



Filip Watteuw

Schepen van Mobiliteit, Publieke Ruimte en
Stedenbouw

Stedenbouwkundig Uittreksel

OPGELET! Het volledige uittreksel bestaat steeds uit **twee** documenten.

Dit betreft slechts 1 van de 2 documenten van het uittreksel en dient steeds samen bekeken te worden met document 2 [Vastgoedinformatie](#).

Stad Gent

Datum 5-12-2023

ADMINISTRATIEVE GEGEVENS

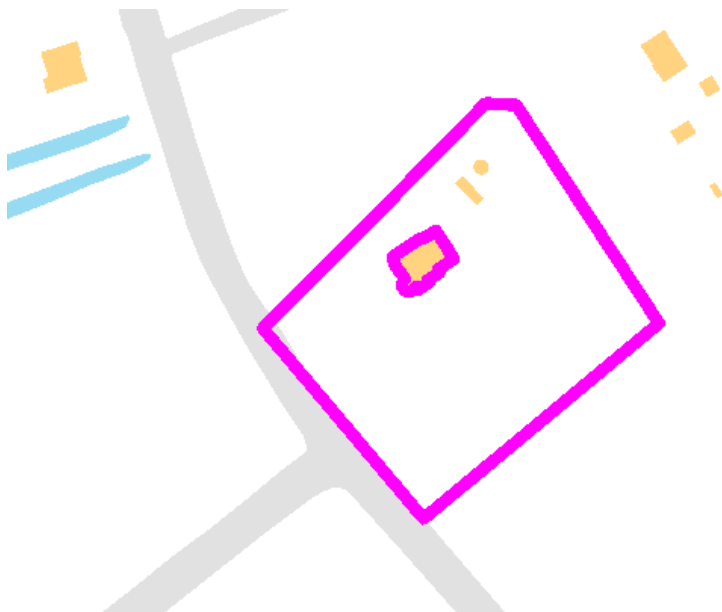
Aanvraagnummer : 118455
Inschrijvingsdatum : 21/11/2023
Betaling : Geen
Aflevering per : Post

GEGEVENS AANVRAGER

Bedrijfsnaam : HERITAGE VASTGOED
Bedrijfstype : Vastgoedhandelaar
Naam :
Adres : Stationsplein 5
Postcode : 9880
Gemeente : Aalter
Telefoon :
Fax :
E-mail : info@heritagevastgoed.be

A. LIGGING VAN HET TERREIN

Kadastrale omschrijving : afdeling 24, sectie A nummer 137 D 0 0
Adres : Rijvisschestraat -
Postcode : 9052
Deelgemeente : Gent



Stedenbouwkundig Uittreksel

OPGELET! Het volledige uittreksel bestaat steeds uit **twee** documenten.

Dit betreft slechts 1 van de 2 documenten van het uittreksel en dient steeds samen bekeken te worden met document 2 [Vastgoed informatie](#).

Stad Gent

Datum 5-12-2023

B. DETAILOPGAVE VAN DE IN HET VERGUNNINGENREGISTER OPGENOMEN INFORMATIE

B7 AANVRAAG TOT STEDENBOUWKUNDIGE ATTESTEN

/

B8 AANVRAAG TOT PLANOLOGISCHE ATTESTEN (NIEUW STELSEL)

/

B9 AANVRAAG TOT PLANOLOGISCHE ATTESTEN (OUD STELSEL)

/

B10 AANVRAAG TOT PLANOLOGISCHE ATTESTEN (2009)

/

B11 BOUWMISDRIJVEN

/

B12 PLANBATEN

/

B13 PLANSCHADE

/

B19 GEBOUWEN

/

OPMERKINGEN

Het uittreksel uit het vergunningenregister geeft aan welke informatie over één of meerdere door de aanvrager opgegeven perceelsnummers is opgenomen in het vergunningenregister. Er kan geen garantie gegeven worden dat deze informatie volledig is. Zo kunnen perceelsnummers in de loop der tijd gewijzigd zijn.

Het feit dat in het vergunningenregister vermeld is dat een stedenbouwkundige vergunning of verkavelingsvergunning bestaat, betekent niet noodzakelijk dat wat werkelijk uitgevoerd is overeenstemt met die vergunning of dat alles wat vergund is, ook effectief uitgevoerd is.

Conform artikel 5.1.5 van de Vlaamse Codex Ruimtelijke Ordening is het college van burgemeester en schepenen verantwoordelijk voor de overeenstemming van het vergunningenregister met de stukken die erin moeten worden opgenomen.

Door dit uittreksel is men niet ontheven van het aanvragen en verkrijgen van een stedenbouwkundig vergunning of van een verkavelingsvergunning, indien deze nodig zouden zijn.

Stedenbouwkundig Uittreksel

OPGELET! Het volledige uittreksel bestaat steeds uit **twee** documenten.

Dit betreft slechts 1 van de 2 documenten van het uittreksel en dient steeds samen bekeken te worden met document 2 [Vastgoed informatie](#).

Stad Gent

Datum 5-12-2023

C. DETAILOPGAVE VAN DE IN HET PLANNENREGISTER OPGENOMEN INFORMATIE

C4 RECHT OP VOORKOOP IN HET KADER VAN HET DECREET RUIMTELIJKE ORDENING

Het Agentschap voor Geografische Informatie Vlaanderen (AGIV) is bevoegd voor het bijhouden en de bekendmaking van het Geografisch themabestand 'Vlaamse voorkooprechten'. Voor informatie over het bestaan van voorkooprechten verwijzen wij u naar volgende website <http://www.geopunt.be> (themabestand recht van voorkoop)

C10 GEWESTELIJK ROOILIJNPLAN IN HET KADER VAN HET DECREET RUIMTELIJKE ORDENING

/

C13 ONTEIGENING IN HET KADER VAN HET DECREET RUIMTELIJKE ORDENING

/

Stedenbouwkundig Uittreksel

OPGELET! Het volledige uittreksel bestaat steeds uit **twee** documenten.

Dit betreft slechts 1 van de 2 documenten van het uittreksel en dient steeds samen bekeken te worden met document 2 [Vastgoedinformatie](#).

Stad Gent

Datum 5-12-2023

OPMERKINGEN

Het uittreksel uit het plannenregister geeft aan welke informatie over één of meer door de aanvrager opgegeven perceelsnummers in het plannenregister is opgenomen. Er kan geen garantie worden gegeven dat die informatie volledig is. Zo kunnen kadastrale perceelsnummers na verloop van tijd gewijzigd zijn.

Het feit dat in het plannenregister vermeld is dat een bestemmingsvoorschrift bestaat, betekent niet noodzakelijk dat wat werkelijk uitgevoerd is, overeenstemt met dat voorschrift of dat alles wat ingetekend is, ook effectief is uitgevoerd.

Conform 5.1.1. van de Vlaamse Codex Ruimtelijke Ordening is het college van burgemeester en schepenen verantwoordelijk voor de overeenstemming van het plannenregister met de stukken die erin moeten worden opgenomen.

Het uittreksel plannenregister vermeldt enkel de plannen in het kader van het decreet ruimtelijke ordening. Het is niet uitgesloten dat er plannen opgemaakt op basis van andere wetgeving van toepassing kunnen zijn die een bezwaring op het perceel leggen.

Met vriendelijke groeten,

Namens het college van burgemeester en schepenen:

Algemeen directeur



Mieke Hullebroeck

Voor de burgemeester bij delegatie



Filip Watteeuw
Schepenen van Mobiliteit, Publieke Ruimte en
Stedenbouw

Inlichtingen Vastgoed

Stad Gent

Datum 5-12-2023

D. AANVULLENDE INLICHTINGEN

BOSBEHEER & NATUUR

/

Ter info

Contactgegevens Vlaams Agentschap voor Natuur en Bos Oost-Vlaanderen (ANB):

Koningin Maria Hendrikaplein 70 bus 73 te 9000 Gent (tel. 02 553 81 02) mail: anb@vlaanderen.be

<http://www.natuurenbos.be>

HUISVESTING EN ECONOMIE

Het pand is ongeschikt-/onbewoonbaar verklaard conform de Vlaamse Wooncode door de burgemeester? : Neen
Datum ongeschikt-/onbewoonbaar verklaring :

Er is een procedure ongeschikt-/onbewoonbaarheid opgestart volgens de Vlaamse Wooncode? : Neen
Een conformiteitsattest werd afgegeven door de burgemeester van Stad Gent? : Neen
Datum uitreiking conformiteitsattest :

Een conformiteitsattest werd geweigerd door de burgemeester van Stad Gent? : Neen
Datum weigering conformiteitsattest :

Het onroerend goed is opgenomen in de stedelijke inventaris van leegstaande gebouwen of woningen? : Neen
Datum opname inventaris leegstand :

Het onroerend goed is opgenomen in de stedelijke inventaris van verwaarloosde gebouwen of woningen? : Neen
Datum opname inventaris verwaarlozing :

Het Agentschap voor Geografische Informatie Vlaanderen (AGIV) is bevoegd voor het bijhouden en de bekendmaking van het Geografisch themabestand 'Vlaamse voorkeepsrechten'. Voor informatie over het bestaan van voorkeepsrechten verwijzen wij u naar volgende website <http://www.geopunt.be> (themabestand recht van voorkoop).

BELASTINGEN

/

Je denkt eraan een woning te kopen op het grondgebied van Gent, proficiat!

Staat er op 1 januari nog niemand ingeschreven in het bevolkingsregister op dit adres?

Je komt misschien in aanmerking voor de belasting op woningen zonder inschrijving in het bevolkingsregister.

Uiteraard zijn er vrijstellingen (b.v. voor verbouwingen), deze kan je allemaal nalezen op [onze website \(https://stad.gent/nl/over-gent-stadsbestuur/belastingen/online-aangiften/belasting-op-woningen-zonder-inschrijving-het-bevolkingsregister-zogenaamde-tweede-verblijven\)](https://stad.gent/nl/over-gent-stadsbestuur/belastingen/online-aangiften/belasting-op-woningen-zonder-inschrijving-het-bevolkingsregister-zogenaamde-tweede-verblijven).

Twijfel je nog altijd of je in aanmerking komt of niet? Moet je nu wel of geen aangifte doen?

Bel of mail ons gerust! 09/266.74.80 (9u-13u) of stadsbelastingen@stad.gent

WATER, WEGEN, BRUGGEN, HAVEN

/

AANVULLENDE INFORMATIE

Kan het perceel onder toepassing vallen van het recht van voorkoop (*) krachtens de : Neen

Inlichtingen Vastgoed

Stad Gent

Datum 5-12-2023

ruilverkavelingswet van 11 augustus 1978?

Indien ja, kunt U het best contact opnemen met de Vlaamse Landmaatschappij (**).

Kan het perceel onder toepassing vallen van het recht van voorkoop (*) krachtens het decreet : Neen
natuurbehoud van 21 oktober 1997.

Indien ja, kunt U het best contact opnemen met de Vlaamse Landmaatschappij (**).

Is het perceel gelegen in een industrieterrein aangelegd door de stad Gent in het kader van de : Neen
wetgeving op de economische expansie?

BROWNFIELDCONVENANT

/

Ter info

Voor uw vragen i.v.m. **ondergrondse innemingen** kan het stadsbestuur van Gent geen volledige informatie geven.
De voornaamste nutsmaatschappijen:

- Fluxys nv, Kunstlaan 31, 1040 Brussel (<http://www.fluxys.com>)
- Aquafin nv, Dijkstraat 8, 2630 Aartselaar (<http://www.aquafin.be>)
- Elia nv, Vaartkaai 2, 2170 Merksem (tel 03 640 07 11)
- Ministerie van Landsverdediging, Regionale Dienst der Werken, Generale staf
5e directie, Leopold de Bruynestraat 125, 8310 Brugge – Sint Kruis (tel 050 36 63 17)
- Navo Pijpleidingen, Veiligheid (SSH), Tarweschoofkazeme, Parkstraat 36, 3000 Leuven (tel 016 24 86 15)

Voor uw vragen i.v.m. **waterwinningsgebieden**, verwijzen wij naar:

- De Vlaamse Maatschappij voor Watervoorziening
Directie Oost-Vlaanderen, Koning Boudewijnstraat 46 te 9000 Gent (tel. 09 240 91 11)

Voor uw vragen ivm de **risicozone voor overstromingen** verwijzen wij naar:

- Geo Vlaanderen: <http://www.geopunt.be> (themabestand natuur en milieu / water)

Voor uw vragen i.v.m. **voorkooprecht** in het voordeel van de naamloze vennootschap Waterwegen en Zeekanaal en het voorkooprecht voorzien in het decreet betreffende het integraal waterbeleid verwijzen wij naar:

- Geo Vlaanderen: <http://www.geopunt.be> (themabestand recht van verkoop)

(*) Voorkooprechten andere dan die volgens het DRO (zijn niet opgenomen in het plannenregister)

(**) Vlaamse Landmaatschappij

Adres: Ganzendries 149, 9000 Gent

Telefoon: 09/244 85 00

<http://www.vlm.be>

HERITAGE VASTGOED

RPADM

Stationsplein 5
9880 Aalter
België

contactpersoon
Leeuwerck Nathalie
Tel. 09 266 79 85

uw kenmerk
inlichtingen
Zwijnaarde

ons kenmerk
118457

datum
05/12/2023

Betreft uw aanvraag voor

**Adres: Rijnvisschestraat -
9052 Gent
Kadaster: afdeling 24, sectie A, nummer 137 C**

Geachte

In toepassing van de Vlaamse Codex Ruimtelijke Ordening beschikt de stad Gent over een goedgekeurd plannen- en vergunningenregister. Overeenkomstig art 5.1.1. en 5.1.2 van de Codex kan de stad uittreksels uit beide registers afleveren.

Hierna vindt u het stedenbouwkundige uittreksel en, indien aangevraagd, de inlichtingen vastgoed.

Wat betreft de inlichtingen vastgoed vestigen wij er uw aandacht op dat de gegeven inlichtingen verstrekt worden op basis van de actuele gegevens welke ons heden bekend zijn en moeten beschouwd worden als gegevens onder voorbehoud en zonder enig rechtsgevolg.

Met vriendelijke groeten

Algemeen Directeur

Voor de burgemeester bij delegatie



Mieke Hullebroeck



Filip Watteuw

Schepen van Mobiliteit, Publieke Ruimte en
Stedenbouw

Stedenbouwkundig Uittreksel

OPGELET! Het volledige uittreksel bestaat steeds uit **twee** documenten.

Dit betreft slechts 1 van de 2 documenten van het uittreksel en dient steeds samen bekeken te worden met document 2 [Vastgoed informatie](#).

Stad Gent

Datum 5-12-2023

ADMINISTRATIEVE GEGEVENS

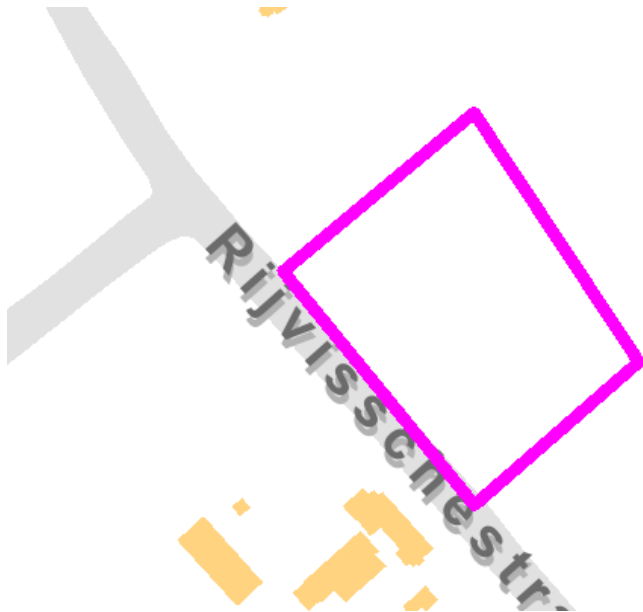
Aanvraagnummer : 118457
Inschrijvingsdatum : 22/11/2023
Betaling : Geen
Aflevering per : Post

GEGEVENS AANVRAGER

Bedrijfsnaam : HERITAGE VASTGOED
Bedrijfstype : Vastgoedhandelaar
Naam :
Adres : Stationsplein 5
Postcode : 9880
Gemeente : Aalter
Telefoon :
Fax :
E-mail : info@heritagevastgoed.be

A. LIGGING VAN HET TERREIN

Kadastrale omschrijving : afdeling 24, sectie A nummer 137 C 0 0
Adres : Rijvisschestraat -
Postcode : 9052
Deelgemeente : Gent



Stedenbouwkundig Uittreksel

OPGELET! Het volledige uittreksel bestaat steeds uit **twee** documenten.

Dit betreft slechts 1 van de 2 documenten van het uittreksel en dient steeds samen bekeken te worden met document 2 [Vastgoed informatie](#).

Stad Gent

Datum 5-12-2023

B. DETAILOPGAVE VAN DE IN HET VERGUNNINGENREGISTER OPGENOMEN INFORMATIE

B7 AANVRAAG TOT STEDENBOUWKUNDIGE ATTESTEN

/

B8 AANVRAAG TOT PLANOLOGISCHE ATTESTEN (NIEUW STELSEL)

/

B9 AANVRAAG TOT PLANOLOGISCHE ATTESTEN (OUD STELSEL)

/

B10 AANVRAAG TOT PLANOLOGISCHE ATTESTEN (2009)

/

B11 BOUWMISDRIJVEN

/

B12 PLANBATEN

/

B13 PLANSCHADE

/

B19 GEBOUWEN

/

OPMERKINGEN

Het uittreksel uit het vergunningenregister geeft aan welke informatie over één of meerdere door de aanvrager opgegeven perceelsnummers is opgenomen in het vergunningenregister. Er kan geen garantie gegeven worden dat deze informatie volledig is. Zo kunnen perceelsnummers in de loop der tijd gewijzigd zijn.

Het feit dat in het vergunningenregister vermeld is dat een stedenbouwkundige vergunning of verkavelingsvergunning bestaat, betekent niet noodzakelijk dat wat werkelijk uitgevoerd is overeenstemt met die vergunning of dat alles wat vergund is, ook effectief uitgevoerd is.

Conform artikel 5.1.5 van de Vlaamse Codex Ruimtelijke Ordening is het college van burgemeester en schepenen verantwoordelijk voor de overeenstemming van het vergunningenregister met de stukken die erin moeten worden opgenomen.

Door dit uittreksel is men niet ontheven van het aanvragen en verkrijgen van een stedenbouwkundig vergunning of van een verkavelingsvergunning, indien deze nodig zouden zijn.

Stedenbouwkundig Uittreksel

OPGELET! Het volledige uittreksel bestaat steeds uit **twee** documenten.

Dit betreft slechts 1 van de 2 documenten van het uittreksel en dient steeds samen bekeken te worden met document 2 [Vastgoed informatie](#).

Stad Gent

Datum 5-12-2023

C. DETAILOPGAVE VAN DE IN HET PLANNENREGISTER OPGENOMEN INFORMATIE

C4 RECHT OP VOORKOOP IN HET KADER VAN HET DECREET RUIMTELIJKE ORDENING

Het Agentschap voor Geografische Informatie Vlaanderen (AGIV) is bevoegd voor het bijhouden en de bekendmaking van het Geografisch themabestand 'Vlaamse voorkooprechten'. Voor informatie over het bestaan van voorkooprechten verwijzen wij u naar volgende website <http://www.geopunt.be> (themabestand recht van voorkoop)

C10 GEWESTELIJK ROOILIJNPLAN IN HET KADER VAN HET DECREET RUIMTELIJKE ORDENING

/

C13 ONTEIGENING IN HET KADER VAN HET DECREET RUIMTELIJKE ORDENING

/

Stedenbouwkundig Uittreksel

OPGELET! Het volledige uittreksel bestaat steeds uit **twee** documenten.

Dit betreft slechts 1 van de 2 documenten van het uittreksel en dient steeds samen bekeken te worden met document 2 [Vastgoed informatie](#).

Stad Gent

Datum 5-12-2023

OPMERKINGEN

Het uittreksel uit het plannenregister geeft aan welke informatie over één of meer door de aanvrager opgegeven perceelsnummers in het plannenregister is opgenomen. Er kan geen garantie worden gegeven dat die informatie volledig is. Zo kunnen kadastrale perceelsnummers na verloop van tijd gewijzigd zijn.

Het feit dat in het plannenregister vermeld is dat een bestemmingsvoorschrift bestaat, betekent niet noodzakelijk dat wat werkelijk uitgevoerd is, overeenstemt met dat voorschrift of dat alles wat ingetekend is, ook effectief is uitgevoerd.

Conform 5.1.1. van de Vlaamse Codex Ruimtelijke Ordening is het college van burgemeester en schepenen verantwoordelijk voor de overeenstemming van het plannenregister met de stukken die erin moeten worden opgenomen.

Het uittreksel plannenregister vermeldt enkel de plannen in het kader van het decreet ruimtelijke ordening. Het is niet uitgesloten dat er plannen opgemaakt op basis van andere wetgeving van toepassing kunnen zijn die een bezwaring op het perceel leggen.

Met vriendelijke groeten,

Namens het college van burgemeester en schepenen:

Algemeen directeur



Mieke Hullebroeck

Voor de burgemeester bij delegatie



Filip Watteeuw

Schepenen van Mobiliteit, Publieke Ruimte en
Stedenbouw

Inlichtingen Vastgoed

Stad Gent

Datum 5-12-2023

D. AANVULLENDE INLICHTINGEN

BOSBEHEER & NATUUR

/

Ter info

Contactgegevens Vlaams Agentschap voor Natuur en Bos Oost-Vlaanderen (ANB):

Koningin Maria Hendrikaplein 70 bus 73 te 9000 Gent (tel. 02 553 81 02) mail: anb@vlaanderen.be

<http://www.natuurenbos.be>

HUISVESTING EN ECONOMIE

Het pand is ongeschikt-/onbewoonbaar verklaard conform de Vlaamse Wooncode door de burgemeester? : Neen
Datum ongeschikt-/onbewoonbaar verklaring :

Er is een procedure ongeschikt-/onbewoonbaarheid opgestart volgens de Vlaamse Wooncode? : Neen
Een conformiteitsattest werd afgegeven door de burgemeester van Stad Gent? : Neen
Datum uitreiking conformiteitsattest :

Een conformiteitsattest werd geweigerd door de burgemeester van Stad Gent? : Neen
Datum weigering conformiteitsattest :

Het onroerend goed is opgenomen in de stedelijke inventaris van leegstaande gebouwen of woningen? : Neen
Datum opname inventaris leegstand :

Het onroerend goed is opgenomen in de stedelijke inventaris van verwaarloosde gebouwen of woningen? : Neen
Datum opname inventaris verwaarlozing :

Het Agentschap voor Geografische Informatie Vlaanderen (AGIV) is bevoegd voor het bijhouden en de bekendmaking van het Geografisch themabestand 'Vlaamse voorkeprechten'. Voor informatie over het bestaan van voorkeprechten verwijzen wij u naar volgende website <http://www.geopunt.be> (themabestand recht van voorkepre).

BELASTINGEN

/

Je denkt eraan een woning te kopen op het grondgebied van Gent, proficiat!

Staat er op 1 januari nog niemand ingeschreven in het bevolkingsregister op dit adres?

Je komt misschien in aanmerking voor de belasting op woningen zonder inschrijving in het bevolkingsregister.

Uiteraard zijn er vrijstellingen (b.v. voor verbouwingen), deze kan je allemaal nalezen op [onze website \(https://stad.gent/nl/over-gent-stadsbestuur/belastingen/online-aangiften/belasting-op-woningen-zonder-inschrijving-het-bevolkingsregister-zogenaamde-tweede-verblijven\)](https://stad.gent/nl/over-gent-stadsbestuur/belastingen/online-aangiften/belasting-op-woningen-zonder-inschrijving-het-bevolkingsregister-zogenaamde-tweede-verblijven).

Twijfel je nog altijd of je in aanmerking komt of niet? Moet je nu wel of geen aangifte doen?

Bel of mail ons gerust! 09/266.74.80 (9u-13u) of stadsbelastingen@stad.gent

WATER, WEGEN, BRUGGEN, HAVEN

/

AANVULLENDE INFORMATIE

Kan het perceel onder toepassing vallen van het recht van voorkepre (*) krachtens de : Neen

Inlichtingen Vastgoed

Stad Gent

Datum 5-12-2023

ruilverkavelingswet van 11 augustus 1978?

Indien ja, kunt U het best contact opnemen met de Vlaamse Landmaatschappij (**).

Kan het perceel onder toepassing vallen van het recht van voorkoop (*) krachtens het decreet : Neen
natuurbehoud van 21 oktober 1997.

Indien ja, kunt U het best contact opnemen met de Vlaamse Landmaatschappij (**).

Is het perceel gelegen in een industrieterrein aangelegd door de stad Gent in het kader van de : Neen
wetgeving op de economische expansie?

BROWNFIELDCONVENANT

/

Ter info

Voor uw vragen i.v.m. **ondergrondse innemingen** kan het stadsbestuur van Gent geen volledige informatie geven.
De voornaamste nutsmaatschappijen:

- Fluxys nv, Kunstlaan 31, 1040 Brussel (<http://www.fluxys.com>)
- Aquafin nv, Dijkstraat 8, 2630 Aartselaar (<http://www.aquafin.be>)
- Elia nv, Vaartkaai 2, 2170 Merksem (tel 03 640 07 11)
- Ministerie van Landsverdediging, Regionale Dienst der Werken, Generale staf
5e directie, Leopold de Bruynestraat 125, 8310 Brugge – Sint Kruis (tel 050 36 63 17)
- Navo Pijpleidingen, Veiligheid (SSH), Tarweschoofkazeme, Parkstraat 36, 3000 Leuven (tel 016 24 86 15)

Voor uw vragen i.v.m. **waterwinningsgebieden**, verwijzen wij naar:

- De Vlaamse Maatschappij voor Watervoorziening
Directie Oost-Vlaanderen, Koning Boudewijnstraat 46 te 9000 Gent (tel. 09 240 91 11)

Voor uw vragen ivm de **risicozone voor overstromingen** verwijzen wij naar:

- Geo Vlaanderen: <http://www.geopunt.be> (themabestand natuur en milieu / water)

Voor uw vragen i.v.m. **voorkooprecht** in het voordeel van de naamloze vennootschap Waterwegen en Zeekanaal en het voorkooprecht voorzien in het decreet betreffende het integraal waterbeleid verwijzen wij naar:

- Geo Vlaanderen: <http://www.geopunt.be> (themabestand recht van verkoop)

(*) Voorkooprechten andere dan die volgens het DRO (zijn niet opgenomen in het plannenregister)

(**) Vlaamse Landmaatschappij
Adres: Ganzendries 149, 9000 Gent
Telefoon: 09/244 85 00
<http://www.vlm.be>

HERITAGE VASTGOED

RPADM

Stationsplein 5
9880 Aalter
België

contactpersoon
Leeuwerck Nathalie
Tel. 09 266 79 85

uw kenmerk
inlichtingen
Zwijnaarde

ons kenmerk
118456

datum
05/12/2023

Betreft uw aanvraag voor

**Adres: Rijvisschestraat -
9052 Gent
Kadaster: afdeling 24, sectie A, nummer 136 T**

Geachte

In toepassing van de Vlaamse Codex Ruimtelijke Ordening beschikt de stad Gent over een goedgekeurd plannen- en vergunningenregister. Overeenkomstig art 5.1.1. en 5.1.2 van de Codex kan de stad uittreksels uit beide registers afleveren.

Hierna vindt u het stedenbouwkundige uittreksel en, indien aangevraagd, de inlichtingen vastgoed.

Wat betreft de inlichtingen vastgoed vestigen wij er uw aandacht op dat de gegeven inlichtingen verstrekt worden op basis van de actuele gegevens welke ons heden bekend zijn en moeten beschouwd worden als gegevens onder voorbehoud en zonder enig rechtsgevolg.

Met vriendelijke groeten

Algemeen Directeur

Voor de burgemeester bij delegatie



Mieke Hullebroeck



Filip Watteuw

Schepen van Mobiliteit, Publieke Ruimte en
Stedenbouw

Stedenbouwkundig Uittreksel

OPGELET! Het volledige uittreksel bestaat steeds uit **twee** documenten.

Dit betreft slechts 1 van de 2 documenten van het uittreksel en dient steeds samen bekeken te worden met document 2 [Vastgoedinformatie](#).

Stad Gent

Datum 5-12-2023

ADMINISTRATIEVE GEGEVENS


Aanvraagnummer : 118456
Inschrijvingsdatum : 22/11/2023
Betaling : Geen
Aflevering per : Post

GEGEVENS AANVRAGER

Bedrijfsnaam : HERITAGE VASTGOED
Bedrijfstype : Vastgoedhandelaar
Naam :
Adres : Stationsplein 5
Postcode : 9880
Gemeente : Aalter
Telefoon :
Fax :
E-mail : info@heritagevastgoed.be

A. LIGGING VAN HET TERREIN

Kadastrale omschrijving : afdeling 24, sectie A nummer 136 T 0 0
Adres : Rijvisschestraat -
Postcode : 9052
Deelgemeente : Gent



Stedenbouwkundig Uittreksel

OPGELET! Het volledige uittreksel bestaat steeds uit **twee** documenten.

Dit betreft slechts 1 van de 2 documenten van het uittreksel en dient steeds samen bekeken te worden met document 2 [Vastgoed informatie](#).

Stad Gent

Datum 5-12-2023

B. DETAILOPGAVE VAN DE IN HET VERGUNNINGENREGISTER OPGENOMEN INFORMATIE

B7 AANVRAAG TOT STEDENBOUWKUNDIGE ATTESTEN

/

B8 AANVRAAG TOT PLANOLOGISCHE ATTESTEN (NIEUW STELSEL)

/

B9 AANVRAAG TOT PLANOLOGISCHE ATTESTEN (OUD STELSEL)

/

B10 AANVRAAG TOT PLANOLOGISCHE ATTESTEN (2009)

/

B11 BOUWMISDRIJVEN

/

B12 PLANBATEN

/

B13 PLANSCHADE

/

B19 GEBOUWEN

/

OPMERKINGEN

Het uittreksel uit het vergunningenregister geeft aan welke informatie over één of meerdere door de aanvrager opgegeven perceelsnummers is opgenomen in het vergunningenregister. Er kan geen garantie gegeven worden dat deze informatie volledig is. Zo kunnen perceelsnummers in de loop der tijd gewijzigd zijn.

Het feit dat in het vergunningenregister vermeld is dat een stedenbouwkundige vergunning of verkavelingsvergunning bestaat, betekent niet noodzakelijk dat wat werkelijk uitgevoerd is overeenstemt met die vergunning of dat alles wat vergund is, ook effectief uitgevoerd is.

Conform artikel 5.1.5 van de Vlaamse Codex Ruimtelijke Ordening is het college van burgemeester en schepenen verantwoordelijk voor de overeenstemming van het vergunningenregister met de stukken die erin moeten worden opgenomen.

Door dit uittreksel is men niet ontheven van het aanvragen en verkrijgen van een stedenbouwkundig vergunning of van een verkavelingsvergunning, indien deze nodig zouden zijn.

Stedenbouwkundig Uittreksel

OPGELET! Het volledige uittreksel bestaat steeds uit **twee** documenten.

Dit betreft slechts 1 van de 2 documenten van het uittreksel en dient steeds samen bekeken te worden met document 2 [Vastgoed informatie](#).

Stad Gent

Datum 5-12-2023

C. DETAILOPGAVE VAN DE IN HET PLANNENREGISTER OPGENOMEN INFORMATIE

C4 RECHT OP VOORKOOP IN HET KADER VAN HET DECREET RUIMTELIJKE ORDENING

Het Agentschap voor Geografische Informatie Vlaanderen (AGIV) is bevoegd voor het bijhouden en de bekendmaking van het Geografisch themabestand 'Vlaamse voorkooprechten'. Voor informatie over het bestaan van voorkooprechten verwijzen wij u naar volgende website <http://www.geopunt.be> (themabestand recht van voorkoop)

C10 GEWESTELIJK ROOILIJNPLAN IN HET KADER VAN HET DECREET RUIMTELIJKE ORDENING

/

C13 ONTEIGENING IN HET KADER VAN HET DECREET RUIMTELIJKE ORDENING

/

Stedenbouwkundig Uittreksel

OPGELET! Het volledige uittreksel bestaat steeds uit **twee** documenten.

Dit betreft slechts 1 van de 2 documenten van het uittreksel en dient steeds samen bekeken te worden met document 2 [Vastgoed informatie](#).

Stad Gent

Datum 5-12-2023

OPMERKINGEN

Het uittreksel uit het plannenregister geeft aan welke informatie over één of meer door de aanvrager opgegeven perceelsnummers in het plannenregister is opgenomen. Er kan geen garantie worden gegeven dat die informatie volledig is. Zo kunnen kadastrale perceelsnummers na verloop van tijd gewijzigd zijn.

Het feit dat in het plannenregister vermeld is dat een bestemmingsvoorschrift bestaat, betekent niet noodzakelijk dat wat werkelijk uitgevoerd is, overeenstemt met dat voorschrift of dat alles wat ingetekend is, ook effectief is uitgevoerd.

Conform 5.1.1. van de Vlaamse Codex Ruimtelijke Ordening is het college van burgemeester en schepenen verantwoordelijk voor de overeenstemming van het plannenregister met de stukken die erin moeten worden opgenomen.

Het uittreksel plannenregister vermeldt enkel de plannen in het kader van het decreet ruimtelijke ordening. Het is niet uitgesloten dat er plannen opgemaakt op basis van andere wetgeving van toepassing kunnen zijn die een bezwaring op het perceel leggen.

Met vriendelijke groeten,

Namens het college van burgemeester en schepenen:

Algemeen directeur



Mieke Hullebroeck

Voor de burgemeester bij delegatie



Filip Watteeuw

Schepenen van Mobiliteit, Publieke Ruimte en
Stedenbouw

Inlichtingen Vastgoed

Stad Gent
Datum 5-12-2023

D. AANVULLENDE INLICHTINGEN

BOSBEHEER & NATUUR

/

Ter info

Contactgegevens Vlaams Agentschap voor Natuur en Bos Oost-Vlaanderen (ANB):
Koningin Maria Hendrikaplein 70 bus 73 te 9000 Gent (tel. 02 553 81 02) mail: anb@vlaanderen.be
<http://www.natuurenbos.be>

HUISVESTING EN ECONOMIE

Het pand is ongeschikt-/onbewoonbaar verklaard conform de Vlaamse Wooncode door de burgemeester?	:	Neen
Datum ongeschikt-/onbewoonbaar verklaring	:	
Er is een procedure ongeschikt-/onbewoonbaarheid opgestart volgens de Vlaamse Wooncode?	:	Neen
Een conformiteitsattest werd afgegeven door de burgemeester van Stad Gent?	:	Neen
Datum uitreiking conformiteitsattest	:	
Een conformiteitsattest werd geweigerd door de burgemeester van Stad Gent?	:	Neen
Datum weigering conformiteitsattest	:	
Het onroerend goed is opgenomen in de stedelijke inventaris van leegstaande gebouwen of woningen?	:	Neen
Datum opname inventaris leegstand	:	
Het onroerend goed is opgenomen in de stedelijke inventaris van verwaarloosde gebouwen of woningen?	:	Neen
Datum opname inventaris verwaarlozing	:	

Het Agentschap voor Geografische Informatie Vlaanderen (AGIV) is bevoegd voor het bijhouden en de bekendmaking van het Geografisch themabestand 'Vlaamse voorkeurrechten'. Voor informatie over het bestaan van voorkeurrechten verwijzen wij u naar volgende website <http://www.geopunt.be> (themabestand recht van voorkeurrechten).

BELASTINGEN

/

Je denkt eraan een woning te kopen op het grondgebied van Gent, proficiat!
Staat er op 1 januari nog niemand ingeschreven in het bevolkingsregister op dit adres?
Je komt misschien in aanmerking voor de belasting op woningen zonder inschrijving in het bevolkingsregister.
Uiteraard zijn er vrijstellingen (b.v. voor verbouwingen), deze kan je allemaal nalezen op [onze website \(https://stad.gent/nl/over-gent-stadsbestuur/belastingen/online-aangiften/belasting-op-woningen-zonder-inschrijving-het-bevolkingsregister-zogenaamde-tweede-verblijven\)](https://stad.gent/nl/over-gent-stadsbestuur/belastingen/online-aangiften/belasting-op-woningen-zonder-inschrijving-het-bevolkingsregister-zogenaamde-tweede-verblijven).
Twijfel je nog altijd of je in aanmerking komt of niet? Moet je nu wel of geen aangifte doen?
Bel of mail ons gerust! 09/266.74.80 (9u-13u) of stadsbelastingen@stad.gent

WATER, WEGEN, BRUGGEN, HAVEN

Erfdienstbaarheden openbaar nut:

- Bouwvrije strook langs de autosnelweg? : Neen
- Opruiming van struikgewas naast spoorwegen en buurtspoorwegen? : Neen

Inlichtingen Vastgoed

Stad Gent

Datum 5-12-2023

-
- Erfdienstbare strook langs waterlopen van 2^{de} en 3^{de} categorie tbv ruimingswerken? : Neen
 - Voet- en jaagpad (buurtwegen)? : Neen
 - Andere? : Neen

Rooilijn (*) ? : Neen

Onteigeningsplan (*) ? : Neen

Voorkooprecht Havenbedrijf (**) ? : Neen

Gelegen buiten de afbakening zeehavengebied volgens het GRUP, definitief vastgesteld in besluit van de Vlaamse Regering dd 15 juli 2005, het Havenbedrijf Gent agh heeft er geen voorkooprecht.

Opmerkingen

Het perceel paalt niet rechtstreeks aan de openbare weg. Erfdienstbaarheden van doorgang, afwatering e.d.

Ter info

(*) Rooilijn & onteigeningsplannen andere dan die volgens het DRO (zijn niet opgenomen in het plannenregister)

(**) Voorkooprechten andere dan die volgens het DRO (zijn niet opgenomen in het plannenregister)

AANVULLENDE INFORMATIE

Kan het perceel onder toepassing vallen van het recht van voorkoop (*) krachtens de : Neen
ruilverkavelingswet van 11 augustus 1978?

Indien ja, kunt U het best contact opnemen met de Vlaamse Landmaatschappij (**).

Kan het perceel onder toepassing vallen van het recht van voorkoop (*) krachtens het decreet : Neen
natuurbehoud van 21 oktober 1997.

Indien ja, kunt U het best contact opnemen met de Vlaamse Landmaatschappij (**).

Is het perceel gelegen in een industrieterrein aangelegd door de stad Gent in het kader van de : Neen
wetgeving op de economische expansie?

BROWNFIELDCONVENANT

/

Ter info

Voor uw vragen i.v.m. **ondergrondse innemingen** kan het stadsbestuur van Gent geen volledige informatie geven.

De voornaamste nutsmaatschappijen:

- Fluxys nv, Kunstlaan 31, 1040 Brussel (<http://www.fluxys.com>)
- Aquafin nv, Dijkstraat 8, 2630 Aartselaar (<http://www.aquafin.be>)
- Elia nv, Vaartkaai 2, 2170 Merksem (tel 03 640 07 11)
- Ministerie van Landsverdediging, Regionale Dienst der Werken, Generale staf
5e directie, Leopold de Bruynestraat 125, 8310 Brugge – Sint Kruis (tel 050 36 63 17)
- Navo Pijpleidingen, Veiligheid (SSH), Tarweschoofkazeme, Parkstraat 36, 3000 Leuven (tel 016 24 86 15)

Voor uw vragen i.v.m. **waterwinningsgebieden**, verwijzen wij naar:

- De Vlaamse Maatschappij voor Watervoorziening
Directie Oost-Vlaanderen, Koning Boudewijnstraat 46 te 9000 Gent (tel. 09 240 91 11)

Voor uw vragen ivm de **risicozone voor overstromingen** verwijzen wij naar:

- Geo Vlaanderen: <http://www.geopunt.be> (themabestand natuur en milieu / water)

Voor uw vragen i.v.m. **voorkooprecht** in het voordeel van de naamloze vennootschap Waterwegen en Zeekanaal en het voorkooprecht voorzien in het decreet betreffende het integraal waterbeleid verwijzen wij naar:

- Geo Vlaanderen: <http://www.geopunt.be> (themabestand recht van verkoop)

(*) Voorkooprechten andere dan die volgens het DRO (zijn niet opgenomen in het plannenregister)

(**) Vlaamse Landmaatschappij

Adres: Ganzendries 149, 9000 Gent

Telefoon: 09/244 85 00

Inlichtingen Vastgoed

Stad Gent

Datum 5-12-2023

<http://www.vlm.be>

HERITAGE VASTGOED

RPADM

Stationsplein 5
9880 Aalter
België

contactpersoon
Leeuwerck Nathalie
Tel. 09 266 79 85

uw kenmerk
inlichtingen
Zwijnaarde

ons kenmerk
118458

datum
05/12/2023

Betreft uw aanvraag voor

**Adres: Rijnvisschestraat -
9052 Gent
Kadaster: afdeling 24, sectie A, nummer 136 S**

Geachte

In toepassing van de Vlaamse Codex Ruimtelijke Ordening beschikt de stad Gent over een goedgekeurd plannen- en vergunningenregister. Overeenkomstig art 5.1.1. en 5.1.2 van de Codex kan de stad uittreksels uit beide registers afleveren.

Hierna vindt u het stedenbouwkundige uittreksel en, indien aangevraagd, de inlichtingen vastgoed.

Wat betreft de inlichtingen vastgoed vestigen wij er uw aandacht op dat de gegeven inlichtingen verstrekt worden op basis van de actuele gegevens welke ons heden bekend zijn en moeten beschouwd worden als gegevens onder voorbehoud en zonder enig rechtsgevolg.

Met vriendelijke groeten

Algemeen Directeur

Voor de burgemeester bij delegatie



Mieke Hullebroeck



Filip Watteuw

Schepen van Mobiliteit, Publieke Ruimte en
Stedenbouw

Stedenbouwkundig Uittreksel

OPGELET! Het volledige uittreksel bestaat steeds uit **twee** documenten.

Dit betreft slechts 1 van de 2 documenten van het uittreksel en dient steeds samen bekeken te worden met document 2 [Vastgoed informatie](#).

Stad Gent

Datum 5-12-2023

ADMINISTRATIEVE GEGEVENS

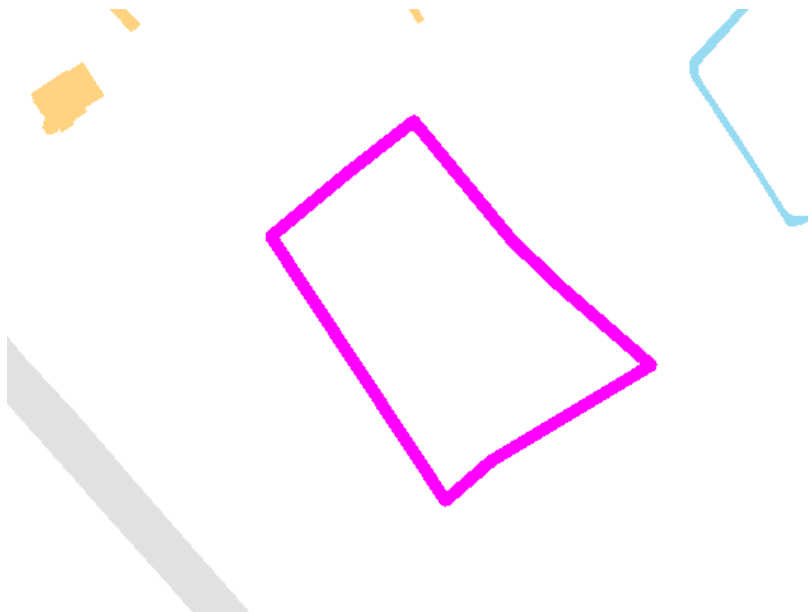
Aanvraagnummer : 118458
Inschrijvingsdatum : 22/11/2023
Betaling : Geen
Aflevering per : Post

GEGEVENS AANVRAGER

Bedrijfsnaam : HERITAGE VASTGOED
Bedrijfstype : Vastgoedhandelaar
Naam :
Adres : Stationsplein 5
Postcode : 9880
Gemeente : Aalter
Telefoon :
Fax :
E-mail : info@heritagevastgoed.be

A. LIGGING VAN HET TERREIN

Kadastrale omschrijving : afdeling 24, sectie A nummer 136 S 0 0
Adres : Rijvisschestraat -
Postcode : 9052
Deelgemeente : Gent



Stedenbouwkundig Uittreksel

OPGELET! Het volledige uittreksel bestaat steeds uit **twee** documenten.

Dit betreft slechts 1 van de 2 documenten van het uittreksel en dient steeds samen bekeken te worden met document 2 [Vastgoed informatie](#).

Stad Gent

Datum 5-12-2023

B. DETAILOPGAVE VAN DE IN HET VERGUNNINGENREGISTER OPGENOMEN INFORMATIE

B7 AANVRAAG TOT STEDENBOUWKUNDIGE ATTESTEN

/

B8 AANVRAAG TOT PLANOLOGISCHE ATTESTEN (NIEUW STELSEL)

/

B9 AANVRAAG TOT PLANOLOGISCHE ATTESTEN (OUD STELSEL)

/

B10 AANVRAAG TOT PLANOLOGISCHE ATTESTEN (2009)

/

B11 BOUWMISDRIJVEN

/

B12 PLANBATEN

/

B13 PLANSCHADE

/

B19 GEBOUWEN

/

OPMERKINGEN

Het uittreksel uit het vergunningenregister geeft aan welke informatie over één of meerdere door de aanvrager opgegeven perceelsnummers is opgenomen in het vergunningenregister. Er kan geen garantie gegeven worden dat deze informatie volledig is. Zo kunnen perceelsnummers in de loop der tijd gewijzigd zijn.

Het feit dat in het vergunningenregister vermeld is dat een stedenbouwkundige vergunning of verkavelingsvergunning bestaat, betekent niet noodzakelijk dat wat werkelijk uitgevoerd is overeenstemt met die vergunning of dat alles wat vergund is, ook effectief uitgevoerd is.

Conform artikel 5.1.5 van de Vlaamse Codex Ruimtelijke Ordening is het college van burgemeester en schepenen verantwoordelijk voor de overeenstemming van het vergunningenregister met de stukken die erin moeten worden opgenomen.

Door dit uittreksel is men niet ontheven van het aanvragen en verkrijgen van een stedenbouwkundig vergunning of van een verkavelingsvergunning, indien deze nodig zouden zijn.

Stedenbouwkundig Uittreksel

OPGELET! Het volledige uittreksel bestaat steeds uit **twee** documenten.

Dit betreft slechts 1 van de 2 documenten van het uittreksel en dient steeds samen bekeken te worden met document 2 [Vastgoed informatie](#).

Stad Gent

Datum 5-12-2023

C. DETAILOPGAVE VAN DE IN HET PLANNENREGISTER OPGENOMEN INFORMATIE

C4 RECHT OP VOORKOOP IN HET KADER VAN HET DECREET RUIMTELIJKE ORDENING

Het Agentschap voor Geografische Informatie Vlaanderen (AGIV) is bevoegd voor het bijhouden en de bekendmaking van het Geografisch themabestand 'Vlaamse voorkooprechten'. Voor informatie over het bestaan van voorkooprechten verwijzen wij u naar volgende website <http://www.geopunt.be> (themabestand recht van voorkoop)

C10 GEWESTELIJK ROOILIJNPLAN IN HET KADER VAN HET DECREET RUIMTELIJKE ORDENING

/

C13 ONTEIGENING IN HET KADER VAN HET DECREET RUIMTELIJKE ORDENING

/

Stedenbouwkundig Uittreksel

OPGELET! Het volledige uittreksel bestaat steeds uit **twee** documenten.

Dit betreft slechts 1 van de 2 documenten van het uittreksel en dient steeds samen bekeken te worden met document 2 [Vastgoed informatie](#).

Stad Gent

Datum 5-12-2023

OPMERKINGEN

Het uittreksel uit het plannenregister geeft aan welke informatie over één of meer door de aanvrager opgegeven perceelsnummers in het plannenregister is opgenomen. Er kan geen garantie worden gegeven dat die informatie volledig is. Zo kunnen kadastrale perceelsnummers na verloop van tijd gewijzigd zijn.

Het feit dat in het plannenregister vermeld is dat een bestemmingsvoorschrift bestaat, betekent niet noodzakelijk dat wat werkelijk uitgevoerd is, overeenstemt met dat voorschrift of dat alles wat ingetekend is, ook effectief is uitgevoerd.

Conform 5.1.1. van de Vlaamse Codex Ruimtelijke Ordening is het college van burgemeester en schepenen verantwoordelijk voor de overeenstemming van het plannenregister met de stukken die erin moeten worden opgenomen.

Het uittreksel plannenregister vermeldt enkel de plannen in het kader van het decreet ruimtelijke ordening. Het is niet uitgesloten dat er plannen opgemaakt op basis van andere wetgeving van toepassing kunnen zijn die een bezwaring op het perceel leggen.

Met vriendelijke groeten,

Namens het college van burgemeester en schepenen:

Algemeen directeur



Mieke Hullebroeck

Voor de burgemeester bij delegatie



Filip Watteeuw
Schepenen van Mobiliteit, Publieke Ruimte en
Stedenbouw

Inlichtingen Vastgoed

Stad Gent
Datum 5-12-2023

D. AANVULLENDE INLICHTINGEN

BOSBEHEER & NATUUR

/

Ter info

Contactgegevens Vlaams Agentschap voor Natuur en Bos Oost-Vlaanderen (ANB):
Koningin Maria Hendrikaplein 70 bus 73 te 9000 Gent (tel. 02 553 81 02) mail: anb@vlaanderen.be
<http://www.natuurenbos.be>

HUISVESTING EN ECONOMIE

Het pand is ongeschikt-/onbewoonbaar verklaard conform de Vlaamse Wooncode door de burgemeester?	:	Neen
Datum ongeschikt-/onbewoonbaar verklaring	:	
Er is een procedure ongeschikt-/onbewoonbaarheid opgestart volgens de Vlaamse Wooncode?	:	Neen
Een conformiteitsattest werd afgegeven door de burgemeester van Stad Gent?	:	Neen
Datum uitreiking conformiteitsattest	:	
Een conformiteitsattest werd geweigerd door de burgemeester van Stad Gent?	:	Neen
Datum weigering conformiteitsattest	:	
Het onroerend goed is opgenomen in de stedelijke inventaris van leegstaande gebouwen of woningen?	:	Neen
Datum opname inventaris leegstand	:	
Het onroerend goed is opgenomen in de stedelijke inventaris van verwaarloosde gebouwen of woningen?	:	Neen
Datum opname inventaris verwaarlozing	:	

Het Agentschap voor Geografische Informatie Vlaanderen (AGIV) is bevoegd voor het bijhouden en de bekendmaking van het Geografisch themabestand 'Vlaamse voorkeurrechten'. Voor informatie over het bestaan van voorkeurrechten verwijzen wij u naar volgende website <http://www.geopunt.be> (themabestand recht van voorkeurrechten).

BELASTINGEN

/

Je denkt eraan een woning te kopen op het grondgebied van Gent, proficiat!
Staat er op 1 januari nog niemand ingeschreven in het bevolkingsregister op dit adres?
Je komt misschien in aanmerking voor de belasting op woningen zonder inschrijving in het bevolkingsregister.
Uiteraard zijn er vrijstellingen (b.v. voor verbouwingen), deze kan je allemaal nalezen op [onze website](https://stad.gent/nl/over-gent-stadsbestuur/belastingen/online-aangiften/belasting-op-woningen-zonder-inschrijving-het-bevolkingsregister-zogenaamde-tweede-verblijven) (<https://stad.gent/nl/over-gent-stadsbestuur/belastingen/online-aangiften/belasting-op-woningen-zonder-inschrijving-het-bevolkingsregister-zogenaamde-tweede-verblijven>).
Twijfel je nog altijd of je in aanmerking komt of niet? Moet je nu wel of geen aangifte doen?
Bel of mail ons gerust! 09/266.74.80 (9u-13u) of stadsbelastingen@stad.gent

WATER, WEGEN, BRUGGEN, HAVEN

Erfdienstbaarheden openbaar nut:

- Bouwvrije strook langs de autosnelweg? : Neen
- Opruiming van struikgewas naast spoorwegen en buurtspoorwegen? : Neen

Inlichtingen Vastgoed

Stad Gent

Datum 5-12-2023

-
- Erfdienstbare strook langs waterlopen van 2^{de} en 3^{de} categorie tbv ruimingswerken? : Neen
 - Voet- en jaagpad (buurtwegen)? : Neen
 - Andere? : Neen

Rooilijn (*) ? : Neen

Onteigeningsplan (*) ? : Neen

Voorkooprecht Havenbedrijf (**) ? : Neen

Gelegen buiten de afbakening zeehavengebied volgens het GRUP, definitief vastgesteld in besluit van de Vlaamse Regering dd 15 juli 2005, het Havenbedrijf Gent agh heeft er geen voorkooprecht.

Opmerkingen

Het perceel paalt niet rechtstreeks aan de openbare weg. Erfdienstbaarheden van doorgang, afwatering e.d.

Ter info

(*) Rooilijn & onteigeningsplannen andere dan die volgens het DRO (zijn niet opgenomen in het plannenregister)

(**) Voorkooprechten andere dan die volgens het DRO (zijn niet opgenomen in het plannenregister)

AANVULLENDE INFORMATIE

Kan het perceel onder toepassing vallen van het recht van voorkoop (*) krachtens de : Neen
ruilverkavelingswet van 11 augustus 1978?

Indien ja, kunt U het best contact opnemen met de Vlaamse Landmaatschappij (**).

Kan het perceel onder toepassing vallen van het recht van voorkoop (*) krachtens het decreet : Neen
natuurbehoud van 21 oktober 1997.

Indien ja, kunt U het best contact opnemen met de Vlaamse Landmaatschappij (**).

Is het perceel gelegen in een industrieterrein aangelegd door de stad Gent in het kader van de : Neen
wetgeving op de economische expansie?

BROWNFIELDCONVENANT

/

Ter info

Voor uw vragen i.v.m. **ondergrondse innemingen** kan het stadsbestuur van Gent geen volledige informatie geven.

De voornaamste nutsmaatschappijen:

- Fluxys nv, Kunstlaan 31, 1040 Brussel (<http://www.fluxys.com>)
- Aquafin nv, Dijkstraat 8, 2630 Aartselaar (<http://www.aquafin.be>)
- Elia nv, Vaartkaai 2, 2170 Merksem (tel 03 640 07 11)
- Ministerie van Landsverdediging, Regionale Dienst der Werken, Generale staf
5e directie, Leopold de Bruynestraat 125, 8310 Brugge – Sint Kruis (tel 050 36 63 17)
- Navo Pijpleidingen, Veiligheid (SSH), Tarweschoofkazeme, Parkstraat 36, 3000 Leuven (tel 016 24 86 15)

Voor uw vragen i.v.m. **waterwinningsgebieden**, verwijzen wij naar:

- De Vlaamse Maatschappij voor Watervoorziening
Directie Oost-Vlaanderen, Koning Boudewijnstraat 46 te 9000 Gent (tel. 09 240 91 11)

Voor uw vragen ivm de **risicozone voor overstromingen** verwijzen wij naar:

- Geo Vlaanderen: <http://www.geopunt.be> (themabestand natuur en milieu / water)

Voor uw vragen i.v.m. **voorkooprecht** in het voordeel van de naamloze vennootschap Waterwegen en Zeekanaal en het voorkooprecht voorzien in het decreet betreffende het integraal waterbeleid verwijzen wij naar:

- Geo Vlaanderen: <http://www.geopunt.be> (themabestand recht van verkoop)

(*) Voorkooprechten andere dan die volgens het DRO (zijn niet opgenomen in het plannenregister)

(**) Vlaamse Landmaatschappij

Adres: Ganzendries 149, 9000 Gent

Telefoon: 09/244 85 00

Inlichtingen Vastgoed

Stad Gent

Datum 5-12-2023

<http://www.vlm.be>

HERITAGE VASTGOED

RPADM

Stationsplein 5
9880 Aalter
België

contactpersoon
Leeuwerck Nathalie

uw kenmerk

ons kenmerk
118704

datum
04/12/2023

Tel. 09 266 79 85

Betreft uw aanvraag voor

**Adres: Bollebergen -
9052 Gent**

Kadaster: afdeling 24, sectie A, nummer 136 R

Geachte

In toepassing van de Vlaamse Codex Ruimtelijke Ordening beschikt de stad Gent over een goedgekeurd plannen- en vergunningenregister. Overeenkomstig art 5.1.1. en 5.1.2 van de Codex kan de stad uittreksels uit beide registers afleveren.

Hierna vindt u het stedenbouwkundige uittreksel en, indien aangevraagd, de inlichtingen vastgoed.

Wat betreft de inlichtingen vastgoed vestigen wij er uw aandacht op dat de gegeven inlichtingen verstrekt worden op basis van de actuele gegevens welke ons heden bekend zijn en moeten beschouwd worden als gegevens onder voorbehoud en zonder enig rechtsgevolg.

Met vriendelijke groeten

Algemeen Directeur

Voor de burgemeester bij delegatie



Mieke Hullebroeck



Filip Watteuw

Schepen van Mobiliteit, Publieke Ruimte en
Stedenbouw

Stedenbouwkundig Uittreksel

OPGELET! Het volledige uittreksel bestaat steeds uit **twee** documenten.

Dit betreft slechts 1 van de 2 documenten van het uittreksel en dient steeds samen bekeken te worden met document 2 [Vastgoed informatie](#).

Stad Gent

Datum 4-12-2023

ADMINISTRATIEVE GEGEVENS

Aanvraagnummer : 118704
Inschrijvingsdatum : 01/12/2023
Betaling : Geen
Aflevering per : Post

GEGEVENS AANVRAGER

Bedrijfsnaam : HERITAGE VASTGOED
Bedrijfstype : Vastgoedhandelaar
Naam :
Adres : Stationsplein 5
Postcode : 9880
Gemeente : Aalter
Telefoon :
Fax :
E-mail : info@heritagevastgoed.be

A. LIGGING VAN HET TERREIN

Kadastrale omschrijving : afdeling 24, sectie A nummer 136 R 0 0
Adres : Bollebergen -
Postcode : 9052
Deelgemeente : Gent

Rijvisschestraat



Stedenbouwkundig Uittreksel

OPGELET! Het volledige uittreksel bestaat steeds uit **twee** documenten.

Dit betreft slechts 1 van de 2 documenten van het uittreksel en dient steeds samen bekeken te worden met document 2 [Vastgoed informatie](#).

Stad Gent

Datum 4-12-2023

B. DETAILOPGAVE VAN DE IN HET VERGUNNINGENREGISTER OPGENOMEN INFORMATIE

B7 AANVRAAG TOT STEDENBOUWKUNDIGE ATTESTEN

/

B8 AANVRAAG TOT PLANOLOGISCHE ATTESTEN (NIEUW STELSEL)

/

B9 AANVRAAG TOT PLANOLOGISCHE ATTESTEN (OUD STELSEL)

/

B10 AANVRAAG TOT PLANOLOGISCHE ATTESTEN (2009)

/

B11 BOUWMISDRIJVEN

/

B12 PLANBATEN

/

B13 PLANSCHADE

/

B19 GEBOUWEN

/

OPMERKINGEN

Het uittreksel uit het vergunningenregister geeft aan welke informatie over één of meerdere door de aanvrager opgegeven perceelsnummers is opgenomen in het vergunningenregister. Er kan geen garantie gegeven worden dat deze informatie volledig is. Zo kunnen perceelsnummers in de loop der tijd gewijzigd zijn.

Het feit dat in het vergunningenregister vermeld is dat een stedenbouwkundige vergunning of verkavelingsvergunning bestaat, betekent niet noodzakelijk dat wat werkelijk uitgevoerd is overeenstemt met die vergunning of dat alles wat vergund is, ook effectief uitgevoerd is.

Conform artikel 5.1.5 van de Vlaamse Codex Ruimtelijke Ordening is het college van burgemeester en schepenen verantwoordelijk voor de overeenstemming van het vergunningenregister met de stukken die erin moeten worden opgenomen.

Door dit uittreksel is men niet ontheven van het aanvragen en verkrijgen van een stedenbouwkundig vergunning of van een verkavelingsvergunning, indien deze nodig zouden zijn.

Stedenbouwkundig Uittreksel

OPGELET! Het volledige uittreksel bestaat steeds uit **twee** documenten.

Dit betreft slechts 1 van de 2 documenten van het uittreksel en dient steeds samen bekeken te worden met document 2 [Vastgoed informatie](#).

Stad Gent

Datum 4-12-2023

C. DETAILOPGAVE VAN DE IN HET PLANNENREGISTER OPGENOMEN INFORMATIE

C4 RECHT OP VOORKOOP IN HET KADER VAN HET DECREET RUIMTELIJKE ORDENING

Het Agentschap voor Geografische Informatie Vlaanderen (AGIV) is bevoegd voor het bijhouden en de bekendmaking van het Geografisch themabestand 'Vlaamse voorkooprechten'. Voor informatie over het bestaan van voorkooprechten verwijzen wij u naar volgende website <http://www.geopunt.be> (themabestand recht van voorkoop)

C10 GEWESTELIJK ROOILIJNPLAN IN HET KADER VAN HET DECREET RUIMTELIJKE ORDENING

/

C13 ONTEIGENING IN HET KADER VAN HET DECREET RUIMTELIJKE ORDENING

/

Stedenbouwkundig Uittreksel

OPGELET! Het volledige uittreksel bestaat steeds uit **twee** documenten.

Dit betreft slechts 1 van de 2 documenten van het uittreksel en dient steeds samen bekeken te worden met document 2 [Vastgoed informatie](#).

Stad Gent

Datum 4-12-2023

OPMERKINGEN

Het uittreksel uit het plannenregister geeft aan welke informatie over één of meer door de aanvrager opgegeven perceelsnummers in het plannenregister is opgenomen. Er kan geen garantie worden gegeven dat die informatie volledig is. Zo kunnen kadastrale perceelsnummers na verloop van tijd gewijzigd zijn.

Het feit dat in het plannenregister vermeld is dat een bestemmingsvoorschrift bestaat, betekent niet noodzakelijk dat wat werkelijk uitgevoerd is, overeenstemt met dat voorschrift of dat alles wat ingetekend is, ook effectief is uitgevoerd.

Conform 5.1.1. van de Vlaamse Codex Ruimtelijke Ordening is het college van burgemeester en schepenen verantwoordelijk voor de overeenstemming van het plannenregister met de stukken die erin moeten worden opgenomen.

Het uittreksel plannenregister vermeldt enkel de plannen in het kader van het decreet ruimtelijke ordening. Het is niet uitgesloten dat er plannen opgemaakt op basis van andere wetgeving van toepassing kunnen zijn die een bezwaring op het perceel leggen.

Met vriendelijke groeten,

Namens het college van burgemeester en schepenen:

Algemeen directeur



Mieke Hullebroeck

Voor de burgemeester bij delegatie



Filip Watteeuw
Schepenen van Mobiliteit, Publieke Ruimte en
Stedenbouw

Inlichtingen Vastgoed

Stad Gent

Datum 4-12-2023

D. AANVULLENDE INLICHTINGEN

BOSBEHEER & NATUUR

/

HUISVESTING EN ECONOMIE

Het pand is ongeschikt-/onbewoonbaar verklaard conform de Vlaamse Wooncode door de burgemeester?	:	Neen
Datum ongeschikt-/onbewoonbaar verklaring	:	
Er is een procedure ongeschikt-/onbewoonbaarheid opgestart volgens de Vlaamse Wooncode?	:	Neen
Een conformiteitsattest werd afgegeven door de burgemeester van Stad Gent?	:	Neen
Datum uitreiking conformiteitsattest	:	
Een conformiteitsattest werd geweigerd door de burgemeester van Stad Gent?	:	Neen
Datum weigering conformiteitsattest	:	
Het onroerend goed is opgenomen in de stedelijke inventaris van leegstaande gebouwen of woningen?	:	Neen
Datum opname inventaris leegstand	:	
Het onroerend goed is opgenomen in de stedelijke inventaris van verwaarloosde gebouwen of woningen?	:	Neen
Datum opname inventaris verwaarlozing	:	

Het Agentschap voor Geografische Informatie Vlaanderen (AGIV) is bevoegd voor het bijhouden en de bekend making van het Geografisch themabestand 'Vlaamse voorkeurrechten'. Voor informatie over het bestaan van voorkeurrechten verwijzen wij u naar volgende website <http://www.geopunt.be> (themabestand recht van voorkoop).

BELASTINGEN

/

Je denkt eraan een woning te kopen op het grondgebied van Gent, proficiat!
Staat er op 1 januari nog niemand ingeschreven in het bevolkingsregister op dit adres?
Je komt misschien in aanmerking voor de belasting op woningen zonder inschrijving in het bevolkingsregister. Uiteraard zijn er vrijstellingen (b.v. voor verbouwingen), deze kan je allemaal nalezen op [onze website \(https://stad.gent/nl/over-gent-stadsbestuur/belastingen/online-aangiften/belasting-op-woningen-zonder-inschrijving-het-bevolkingsregister-zogenaamde-tweede-verblijven\)](https://stad.gent/nl/over-gent-stadsbestuur/belastingen/online-aangiften/belasting-op-woningen-zonder-inschrijving-het-bevolkingsregister-zogenaamde-tweede-verblijven).
Twijfel je nog altijd of je in aanmerking komt of niet? Moet je nu wel of geen aangifte doen?
Bel of mail ons gerust! 09/266.74.80 (9u-13u) of stadsbelastingen@stad.gent

WATER, WEGEN, BRUGGEN, HAVEN

/

AANVULLENDE INFORMATIE

Kan het perceel onder toepassing vallen van het recht van voorkoop (*) krachtens de ruilverkavelingswet van 11 augustus 1978?	:	Neen
Indien ja, kunt U het best contact opnemen met de Vlaamse Landmaatschappij (**).	:	
Kan het perceel onder toepassing vallen van het recht van voorkoop (*) krachtens het decreet	:	Neen

Inlichtingen Vastgoed

Stad Gent

Datum 4-12-2023

natuurbehoud van 21 oktober 1997.

Indien ja, kunt U het best contact opnemen met de Vlaamse Landmaatschappij (**).

Is het perceel gelegen in een industrieterrein aangelegd door de stad Gent in het kader van de : Neen
wetgeving op de economische expansie?

BROWNFIELDCONVENANT

/

Ter info

Voor uw vragen i.v.m. **ondergrondse innemingen** kan het stadsbestuur van Gent geen volledige informatie geven.
De voornaamste nutsmaatschappijen:

- Fluxys nv, Kunstlaan 31, 1040 Brussel (<http://www.fluxys.com>)
- Aquafin nv, Dijkstraat 8, 2630 Aartselaar (<http://www.aquafin.be>)
- Elia nv, Vaartkaai 2, 2170 Merksem (tel 03 640 07 11)
- Ministerie van Landsverdediging, Regionale Dienst der Werken, Generale staf
5e directie, Leopold de Bruynestraat 125, 8310 Brugge – Sint Kruis (tel 050 36 63 17)
- Navo Pijpleidingen, Veiligheid (SSH), Tarweschoofkazeme, Parkstraat 36, 3000 Leuven (tel 016 24 86 15)

Voor uw vragen i.v.m. **waterwinningsgebieden**, verwijzen wij naar:

- De Vlaamse Maatschappij voor Watervoorziening
Directie Oost-Vlaanderen, Koning Boudewijnstraat 46 te 9000 Gent (tel. 09 240 91 11)

Voor uw vragen ivm de **risicozone voor overstromingen** verwijzen wij naar:

- Geo Vlaanderen: <http://www.geopunt.be> (themabestand natuur en milieu / water)

Voor uw vragen i.v.m. **voorkooprecht** in het voordeel van de naamloze vennootschap Waterwegen en Zeekanaal en het voorkooprecht voorzien in het decreet betreffende het integraal waterbeleid verwijzen wij naar:

- Geo Vlaanderen: <http://www.geopunt.be> (themabestand recht van verkoop)

(*) Voorkooprechten andere dan die volgens het DRO (zijn niet opgenomen in het plannenregister)

(**) Vlaamse Landmaatschappij
Adres: Ganzendries 149, 9000 Gent
Telefoon: 09/244 85 00
<http://www.vlm.be>

HERITAGE VASTGOED

RPADM

Stationsplein 5
9880 Aalter
België

contactpersoon
Leeuwerck Nathalie
Tel. 09 266 79 85

uw kenmerk
inlichtingen
Zwijnaarde

ons kenmerk
118460

datum
05/12/2023

Betreft uw aanvraag voor

**Adres: Rijnvisschestraat -
9052 Gent
Kadaster: afdeling 24, sectie A, nummer 136 M**

Geachte

In toepassing van de Vlaamse Codex Ruimtelijke Ordening beschikt de stad Gent over een goedgekeurd plannen- en vergunningenregister. Overeenkomstig art 5.1.1. en 5.1.2 van de Codex kan de stad uittreksels uit beide registers afleveren.

Hierna vindt u het stedenbouwkundige uittreksel en, indien aangevraagd, de inlichtingen vastgoed.

Wat betreft de inlichtingen vastgoed vestigen wij er uw aandacht op dat de gegeven inlichtingen verstrekt worden op basis van de actuele gegevens welke ons heden bekend zijn en moeten beschouwd worden als gegevens onder voorbehoud en zonder enig rechtsgevolg.

Met vriendelijke groeten

Algemeen Directeur

Voor de burgemeester bij delegatie



Mieke Hullebroeck



Filip Watteuw

Schepen van Mobiliteit, Publieke Ruimte en
Stedenbouw

Stedenbouwkundig Uittreksel

OPGELET! Het volledige uittreksel bestaat steeds uit **twee** documenten.

Dit betreft slechts 1 van de 2 documenten van het uittreksel en dient steeds samen bekeken te worden met document 2 [Vastgoed informatie](#).

Stad Gent

Datum 5-12-2023

ADMINISTRATIEVE GEGEVENS

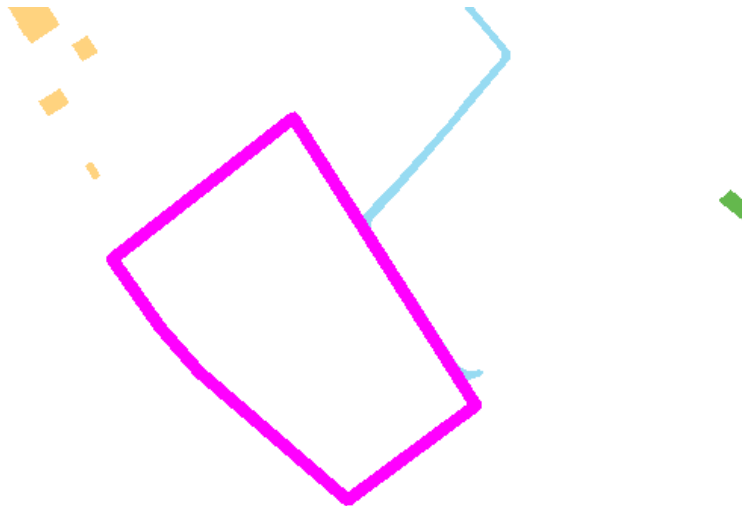
Aanvraagnummer : 118460
Inschrijvingsdatum : 22/11/2023
Betaling : Geen
Aflevering per : Post

GEGEVENS AANVRAGER

Bedrijfsnaam : HERITAGE VASTGOED
Bedrijfstype : Vastgoedhandelaar
Naam :
Adres : Stationsplein 5
Postcode : 9880
Gemeente : Aalter
Telefoon :
Fax :
E-mail : info@heritagevastgoed.be

A. LIGGING VAN HET TERREIN

Kadastrale omschrijving : afdeling 24, sectie A nummer 136 M 0 0
Adres : Rijvisschestraat -
Postcode : 9052
Deelgemeente : Gent



Stedenbouwkundig Uittreksel

OPGELET! Het volledige uittreksel bestaat steeds uit **twee** documenten.

Dit betreft slechts 1 van de 2 documenten van het uittreksel en dient steeds samen bekeken te worden met document 2 [Vastgoed informatie](#).

Stad Gent

Datum 5-12-2023

B. DETAILOPGAVE VAN DE IN HET VERGUNNINGENREGISTER OPGENOMEN INFORMATIE

B7 AANVRAAG TOT STEDENBOUWKUNDIGE ATTESTEN

/

B8 AANVRAAG TOT PLANOLOGISCHE ATTESTEN (NIEUW STELSEL)

/

B9 AANVRAAG TOT PLANOLOGISCHE ATTESTEN (OUD STELSEL)

/

B10 AANVRAAG TOT PLANOLOGISCHE ATTESTEN (2009)

/

B11 BOUWMISDRIJVEN

/

B12 PLANBATEN

/

B13 PLANSCHADE

/

B19 GEBOUWEN

/

OPMERKINGEN

Het uittreksel uit het vergunningenregister geeft aan welke informatie over één of meerdere door de aanvrager opgegeven perceelsnummers is opgenomen in het vergunningenregister. Er kan geen garantie gegeven worden dat deze informatie volledig is. Zo kunnen perceelsnummers in de loop der tijd gewijzigd zijn.

Het feit dat in het vergunningenregister vermeld is dat een stedenbouwkundige vergunning of verkavelingsvergunning bestaat, betekent niet noodzakelijk dat wat werkelijk uitgevoerd is overeenstemt met die vergunning of dat alles wat vergund is, ook effectief uitgevoerd is.

Conform artikel 5.1.5 van de Vlaamse Codex Ruimtelijke Ordening is het college van burgemeester en schepenen verantwoordelijk voor de overeenstemming van het vergunningenregister met de stukken die erin moeten worden opgenomen.

Door dit uittreksel is men niet ontheven van het aanvragen en verkrijgen van een stedenbouwkundig vergunning of van een verkavelingsvergunning, indien deze nodig zouden zijn.

Stedenbouwkundig Uittreksel

OPGELET! Het volledige uittreksel bestaat steeds uit **twee** documenten.

Dit betreft slechts 1 van de 2 documenten van het uittreksel en dient steeds samen bekeken te worden met document 2 [Vastgoed informatie](#).

Stad Gent

Datum 5-12-2023

C. DETAILOPGAVE VAN DE IN HET PLANNENREGISTER OPGENOMEN INFORMATIE

C4 RECHT OP VOORKOOP IN HET KADER VAN HET DECREET RUIMTELIJKE ORDENING

Het Agentschap voor Geografische Informatie Vlaanderen (AGIV) is bevoegd voor het bijhouden en de bekendmaking van het Geografisch themabestand 'Vlaamse voorkooprechten'. Voor informatie over het bestaan van voorkooprechten verwijzen wij u naar volgende website <http://www.geopunt.be> (themabestand recht van voorkoop)

C10 GEWESTELIJK ROOILIJNPLAN IN HET KADER VAN HET DECREET RUIMTELIJKE ORDENING

/

C13 ONTEIGENING IN HET KADER VAN HET DECREET RUIMTELIJKE ORDENING

/

Stedenbouwkundig Uittreksel

OPGELET! Het volledige uittreksel bestaat steeds uit **twee** documenten.

Dit betreft slechts 1 van de 2 documenten van het uittreksel en dient steeds samen bekeken te worden met document 2 [Vastgoed informatie](#).

Stad Gent

Datum 5-12-2023

OPMERKINGEN

Het uittreksel uit het plannenregister geeft aan welke informatie over één of meer door de aanvrager opgegeven perceelsnummers in het plannenregister is opgenomen. Er kan geen garantie worden gegeven dat die informatie volledig is. Zo kunnen kadastrale perceelsnummers na verloop van tijd gewijzigd zijn.

Het feit dat in het plannenregister vermeld is dat een bestemmingsvoorschrift bestaat, betekent niet noodzakelijk dat wat werkelijk uitgevoerd is, overeenstemt met dat voorschrift of dat alles wat ingetekend is, ook effectief is uitgevoerd.

Conform 5.1.1. van de Vlaamse Codex Ruimtelijke Ordening is het college van burgemeester en schepenen verantwoordelijk voor de overeenstemming van het plannenregister met de stukken die erin moeten worden opgenomen.

Het uittreksel plannenregister vermeldt enkel de plannen in het kader van het decreet ruimtelijke ordening. Het is niet uitgesloten dat er plannen opgemaakt op basis van andere wetgeving van toepassing kunnen zijn die een bezwaring op het perceel leggen.

Met vriendelijke groeten,

Namens het college van burgemeester en schepenen:

Algemeen directeur



Mieke Hullebroeck

Voor de burgemeester bij delegatie



Filip Watteeuw

Schepenen van Mobiliteit, Publieke Ruimte en
Stedenbouw

Inlichtingen Vastgoed

Stad Gent
Datum 5-12-2023

D. AANVULLENDE INLICHTINGEN

BOSBEHEER & NATUUR

/

Ter info

Contactgegevens Vlaams Agentschap voor Natuur en Bos Oost-Vlaanderen (ANB):
Koningin Maria Hendrikaplein 70 bus 73 te 9000 Gent (tel. 02 553 81 02) mail: anb@vlaanderen.be
<http://www.natuurenbos.be>

HUISVESTING EN ECONOMIE

Het pand is ongeschikt-/onbewoonbaar verklaard conform de Vlaamse Wooncode door de burgemeester?	:	Neen
Datum ongeschikt-/onbewoonbaar verklaring	:	
Er is een procedure ongeschikt-/onbewoonbaarheid opgestart volgens de Vlaamse Wooncode?	:	Neen
Een conformiteitsattest werd afgegeven door de burgemeester van Stad Gent?	:	Neen
Datum uitreiking conformiteitsattest	:	
Een conformiteitsattest werd geweigerd door de burgemeester van Stad Gent?	:	Neen
Datum weigering conformiteitsattest	:	
Het onroerend goed is opgenomen in de stedelijke inventaris van leegstaande gebouwen of woningen?	:	Neen
Datum opname inventaris leegstand	:	
Het onroerend goed is opgenomen in de stedelijke inventaris van verwaarloosde gebouwen of woningen?	:	Neen
Datum opname inventaris verwaarlozing	:	

Het Agentschap voor Geografische Informatie Vlaanderen (AGIV) is bevoegd voor het bijhouden en de bekendmaking van het Geografisch themabestand 'Vlaamse voorkeurrechten'. Voor informatie over het bestaan van voorkeurrechten verwijzen wij u naar volgende website <http://www.geopunt.be> (themabestand recht van voorkeurrechten).

BELASTINGEN

/

Je denkt eraan een woning te kopen op het grondgebied van Gent, proficiat!
Staat er op 1 januari nog niemand ingeschreven in het bevolkingsregister op dit adres?
Je komt misschien in aanmerking voor de belasting op woningen zonder inschrijving in het bevolkingsregister.
Uiteraard zijn er vrijstellingen (b.v. voor verbouwingen), deze kan je allemaal nalezen op [onze website](https://stad.gent/nl/over-gent-stadsbestuur/belastingen/online-aangiften/belasting-op-woningen-zonder-inschrijving-het-bevolkingsregister-zogenaamde-tweede-verblijven) (<https://stad.gent/nl/over-gent-stadsbestuur/belastingen/online-aangiften/belasting-op-woningen-zonder-inschrijving-het-bevolkingsregister-zogenaamde-tweede-verblijven>).
Twijfel je nog altijd of je in aanmerking komt of niet? Moet je nu wel of geen aangifte doen?
Bel of mail ons gerust! 09/266.74.80 (9u-13u) of stadsbelastingen@stad.gent

WATER, WEGEN, BRUGGEN, HAVEN

Erfdienstbaarheden openbaar nut:

- Bouwvrije strook langs de autosnelweg? : Neen
- Opruiming van struikgewas naast spoorwegen en buurtspoorwegen? : Neen

Inlichtingen Vastgoed

Stad Gent

Datum 5-12-2023

-
- Erfdienstbare strook langs waterlopen van 2^{de} en 3^{de} categorie tbv ruimingswerken? : Neen
 - Voet- en jaagpad (buurtwegen)? : Neen
 - Andere? : Neen

Rooilijn (*) ? : Neen

Onteigeningsplan (*) ? : Neen

Voorkooprecht Havenbedrijf (**) ? : Neen

Gelegen buiten de afbakening zeehavengebied volgens het GRUP, definitief vastgesteld in besluit van de Vlaamse Regering dd 15 juli 2005, het Havenbedrijf Gent agh heeft er geen voorkooprecht.

Opmerkingen

Het perceel paalt niet rechtstreeks aan de openbare weg. Erfdienstbaarheden van doorgang, afwatering e.d.

Ter info

(*) Rooilijn & onteigeningsplannen andere dan die volgens het DRO (zijn niet opgenomen in het plannenregister)

(**) Voorkooprechten andere dan die volgens het DRO (zijn niet opgenomen in het plannenregister)

AANVULLENDE INFORMATIE

Kan het perceel onder toepassing vallen van het recht van voorkoop (*) krachtens de : Neen
ruilverkavelingswet van 11 augustus 1978?

Indien ja, kunt U het best contact opnemen met de Vlaamse Landmaatschappij (**).

Kan het perceel onder toepassing vallen van het recht van voorkoop (*) krachtens het decreet : Neen
natuurbehoud van 21 oktober 1997.

Indien ja, kunt U het best contact opnemen met de Vlaamse Landmaatschappij (**).

Is het perceel gelegen in een industrieterrein aangelegd door de stad Gent in het kader van de : Neen
wetgeving op de economische expansie?

BROWNFIELDCONVENANT

/

Ter info

Voor uw vragen i.v.m. **ondergrondse innemingen** kan het stadsbestuur van Gent geen volledige informatie geven.

De voornaamste nutsmaatschappijen:

- Fluxys nv, Kunstlaan 31, 1040 Brussel (<http://www.fluxys.com>)
- Aquafin nv, Dijkstraat 8, 2630 Aartselaar (<http://www.aquafin.be>)
- Elia nv, Vaartkaai 2, 2170 Merksem (tel 03 640 07 11)
- Ministerie van Landsverdediging, Regionale Dienst der Werken, Generale staf
5e directie, Leopold de Bruynestraat 125, 8310 Brugge – Sint Kruis (tel 050 36 63 17)
- Navo Pijpleidingen, Veiligheid (SSH), Tarweschoofkazeme, Parkstraat 36, 3000 Leuven (tel 016 24 86 15)

Voor uw vragen i.v.m. **waterwinningsgebieden**, verwijzen wij naar:

- De Vlaamse Maatschappij voor Watervoorziening
Directie Oost-Vlaanderen, Koning Boudewijnstraat 46 te 9000 Gent (tel. 09 240 91 11)

Voor uw vragen ivm de **risicozone voor overstromingen** verwijzen wij naar:

- Geo Vlaanderen: <http://www.geopunt.be> (themabestand natuur en milieu / water)

Voor uw vragen i.v.m. **voorkooprecht** in het voordeel van de naamloze vennootschap Waterwegen en Zeekanaal en het voorkooprecht voorzien in het decreet betreffende het integraal waterbeleid verwijzen wij naar:

- Geo Vlaanderen: <http://www.geopunt.be> (themabestand recht van verkoop)

(*) Voorkooprechten andere dan die volgens het DRO (zijn niet opgenomen in het plannenregister)

(**) Vlaamse Landmaatschappij

Adres: Ganzendries 149, 9000 Gent

Telefoon: 09/244 85 00

Inlichtingen Vastgoed

Stad Gent

Datum 5-12-2023

<http://www.vlm.be>

HERITAGE VASTGOED

RPADM

Stationsplein 5
9880 Aalter
België

contactpersoon
Leeuwerck Nathalie
Tel. 09 266 79 85

uw kenmerk
inlichtingen
Zwijnaarde

ons kenmerk
118459

datum
23/11/2023

Betreft uw aanvraag voor

**Adres: Rijnvisschestraat -
9052 Gent
Kadaster: afdeling 24, sectie A, nummer 136 A
2**

Geachte

In toepassing van de Vlaamse Codex Ruimtelijke Ordening beschikt de stad Gent over een goedgekeurd plannen- en vergunningenregister. Overeenkomstig art 5.1.1. en 5.1.2 van de Codex kan de stad uittreksels uit beide registers afleveren.

Hierna vindt u het stedenbouwkundige uittreksel en, indien aangevraagd, de inlichtingen vastgoed.

Wat betreft de inlichtingen vastgoed vestigen wij er uw aandacht op dat de gegeven inlichtingen verstrekt worden op basis van de actuele gegevens welke ons heden bekend zijn en moeten beschouwd worden als gegevens onder voorbehoud en zonder enig rechtsgevolg.

Met vriendelijke groeten

Algemeen Directeur

Voor de burgemeester bij delegatie



Mieke Hullebroeck



Filip Watteuw

Schepen van Mobiliteit, Publieke Ruimte en
Stedenbouw



Stedenbouwkundig Uittreksel

OPGELET! Het volledige uittreksel bestaat steeds uit **twee** documenten.

Dit betreft slechts 1 van de 2 documenten van het uittreksel en dient steeds samen bekeken te worden met document 2 [Vastgoed informatie](#).

Stad Gent

Datum 23-11-2023

ADMINISTRATIEVE GEGEVENS


Aanvraagnummer : 118459
Inschrijvingsdatum : 22/11/2023
Betaling : Geen
Aflevering per : Post

GEGEVENS AANVRAGER

Bedrijfsnaam : HERITAGE VASTGOED
Bedrijfstype : Vastgoedhandelaar
Naam :
Adres : Stationsplein 5
Postcode : 9880
Gemeente : Aalter
Telefoon :
Fax :
E-mail : info@heritagevastgoed.be

A. LIGGING VAN HET TERREIN

Kadastrale omschrijving : afdeling 24, sectie A nummer 136 A 0 2
Adres : Rijvisschestraat -
Postcode : 9052
Deelgemeente : Gent



Stedenbouwkundig Uittreksel

OPGELET! Het volledige uittreksel bestaat steeds uit **twee** documenten.

Dit betreft slechts 1 van de 2 documenten van het uittreksel en dient steeds samen bekeken te worden met document 2 [Vastgoed informatie](#).

Stad Gent

Datum 23-11-2023

B. DETAILOPGAVE VAN DE IN HET VERGUNNINGENREGISTER OPGENOMEN INFORMATIE

B7 AANVRAAG TOT STEDENBOUWKUNDIGE ATTESTEN

/

B8 AANVRAAG TOT PLANOLOGISCHE ATTESTEN (NIEUW STELSEL)

/

B9 AANVRAAG TOT PLANOLOGISCHE ATTESTEN (OUD STELSEL)

/

B10 AANVRAAG TOT PLANOLOGISCHE ATTESTEN (2009)

/

B11 BOUWMISDRIJVEN

/

B12 PLANBATEN

/

B13 PLANSCHADE

/

B19 GEBOUWEN

/

OPMERKINGEN

Het uittreksel uit het vergunningenregister geeft aan welke informatie over één of meerdere door de aanvrager opgegeven perceelsnummers is opgenomen in het vergunningenregister. Er kan geen garantie gegeven worden dat deze informatie volledig is. Zo kunnen perceelsnummers in de loop der tijd gewijzigd zijn.

Het feit dat in het vergunningenregister vermeld is dat een stedenbouwkundige vergunning of verkavelingsvergunning bestaat, betekent niet noodzakelijk dat wat werkelijk uitgevoerd is overeenstemt met die vergunning of dat alles wat vergund is, ook effectief uitgevoerd is.

Conform artikel 5.1.5 van de Vlaamse Codex Ruimtelijke Ordening is het college van burgemeester en schepenen verantwoordelijk voor de overeenstemming van het vergunningenregister met de stukken die erin moeten worden opgenomen.

Door dit uittreksel is men niet ontheven van het aanvragen en verkrijgen van een stedenbouwkundig vergunning of van een verkavelingsvergunning, indien deze nodig zouden zijn.

Stedenbouwkundig Uittreksel

OPGELET! Het volledige uittreksel bestaat steeds uit **twee** documenten.

Dit betreft slechts 1 van de 2 documenten van het uittreksel en dient steeds samen bekeken te worden met document 2 [Vastgoed informatie](#).

Stad Gent

Datum 23-11-2023

C. DETAILOPGAVE VAN DE IN HET PLANNENREGISTER OPGENOMEN INFORMATIE

C4 RECHT OP VOORKOOP IN HET KADER VAN HET DECREET RUIMTELIJKE ORDENING

Het Agentschap voor Geografische Informatie Vlaanderen (AGIV) is bevoegd voor het bijhouden en de bekendmaking van het Geografisch themabestand 'Vlaamse voorkooprechten'. Voor informatie over het bestaan van voorkooprechten verwijzen wij u naar volgende website <http://www.geopunt.be> (themabestand recht van voorkoop)

C10 GEWESTELIJK ROOILIJNPLAN IN HET KADER VAN HET DECREET RUIMTELIJKE ORDENING

/

C13 ONTEIGENING IN HET KADER VAN HET DECREET RUIMTELIJKE ORDENING

/

Stedenbouwkundig Uittreksel

OPGELET! Het volledige uittreksel bestaat steeds uit **twee** documenten.

Dit betreft slechts 1 van de 2 documenten van het uittreksel en dient steeds samen bekeken te worden met document 2 [Vastgoed informatie](#).

Stad Gent

Datum 23-11-2023

OPMERKINGEN

Het uittreksel uit het plannenregister geeft aan welke informatie over één of meer door de aanvrager opgegeven perceelsnummers in het plannenregister is opgenomen. Er kan geen garantie worden gegeven dat die informatie volledig is. Zo kunnen kadastrale perceelsnummers na verloop van tijd gewijzigd zijn.

Het feit dat in het plannenregister vermeld is dat een bestemmingsvoorschrift bestaat, betekent niet noodzakelijk dat wat werkelijk uitgevoerd is, overeenstemt met dat voorschrift of dat alles wat ingetekend is, ook effectief is uitgevoerd.

Conform 5.1.1. van de Vlaamse Codex Ruimtelijke Ordening is het college van burgemeester en schepenen verantwoordelijk voor de overeenstemming van het plannenregister met de stukken die erin moeten worden opgenomen.

Het uittreksel plannenregister vermeldt enkel de plannen in het kader van het decreet ruimtelijke ordening. Het is niet uitgesloten dat er plannen opgemaakt op basis van andere wetgeving van toepassing kunnen zijn die een bezwaring op het perceel leggen.

Met vriendelijke groeten,

Namens het college van burgemeester en schepenen:

Algemeen directeur



Mieke Hullebroeck

Voor de burgemeester bij delegatie



Filip Watteeuw
Schepenen van Mobiliteit, Publieke Ruimte en
Stedenbouw

Inlichtingen Vastgoed

Stad Gent

Datum 23-11-2023

D. AANVULLENDE INLICHTINGEN

BOSBEHEER & NATUUR

/

Ter info

Contactgegevens Vlaams Agentschap voor Natuur en Bos Oost-Vlaanderen (ANB):

Koningin Maria Hendrikaplein 70 bus 73 te 9000 Gent (tel. 02 553 81 02) mail: anb@vlaanderen.be

<http://www.natuurenbos.be>

HUISVESTING EN ECONOMIE

Het pand is ongeschikt-/onbewoonbaar verklaard conform de Vlaamse Wooncode door de burgemeester? : Neen
Datum ongeschikt-/onbewoonbaar verklaring :

Er is een procedure ongeschikt-/onbewoonbaarheid opgestart volgens de Vlaamse Wooncode? : Neen
Een conformiteitsattest werd afgegeven door de burgemeester van Stad Gent? : Neen
Datum uitreiking conformiteitsattest :

Een conformiteitsattest werd geweigerd door de burgemeester van Stad Gent? : Neen
Datum weigering conformiteitsattest :

Het onroerend goed is opgenomen in de stedelijke inventaris van leegstaande gebouwen of woningen? : Neen
Datum opname inventaris leegstand :

Het onroerend goed is opgenomen in de stedelijke inventaris van verwaarloosde gebouwen of woningen? : Neen
Datum opname inventaris verwaarlozing :

Het Agentschap voor Geografische Informatie Vlaanderen (AGIV) is bevoegd voor het bijhouden en de bekendmaking van het Geografisch themabestand 'Vlaamse voorkeprechten' Voor informatie over het bestaan van voorkeprechten verwijzen wij u naar volgende website <http://www.geopunt.be> (themabestand recht van voorkepre).

BELASTINGEN

/

Je denkt eraan een woning te kopen op het grondgebied van Gent, proficiat!

Staat er op 1 januari nog niemand ingeschreven in het bevolkingsregister op dit adres?

Je komt misschien in aanmerking voor de belasting op woningen zonder inschrijving in het bevolkingsregister.

Uiteraard zijn er vrijstellingen (b.v. voor verbouwingen), deze kan je allemaal nalezen op [onze website \(https://stad.gent/nl/over-gent-stadsbestuur/belastingen/online-aangiften/belasting-op-woningen-zonder-inschrijving-het-bevolkingsregister-zogenaamde-tweede-verblijven\)](https://stad.gent/nl/over-gent-stadsbestuur/belastingen/online-aangiften/belasting-op-woningen-zonder-inschrijving-het-bevolkingsregister-zogenaamde-tweede-verblijven).

Twijfel je nog altijd of je in aanmerking komt of niet? Moet je nu wel of geen aangifte doen?

Bel of mail ons gerust! 09/266.74.80 (9u-13u) of stadsbelastingen@stad.gent

WATER, WEGEN, BRUGGEN, HAVEN

Erfdienstbaarheden openbaar nut:

- Bouwvrije strook langs de autosnelweg? : Neen
- Opruiming van struikgewas naast spoorwegen en buurtspoorwegen? : Neen

Inlichtingen Vastgoed

Stad Gent

Datum 23-11-2023

-
- Erfdienstbare strook langs waterlopen van 2^{de} en 3^{de} categorie tbv ruimingswerken? : Neen
 - Voet- en jaagpad (buurtwegen)? : Neen
 - Andere? : Neen

Rooilijn (*) ? : Neen

Onteigeningsplan (*) ? : Neen

Voorkooprecht Havenbedrijf (**) ? : Neen

Gelegen buiten de afbakening zeehavengebied volgens het GRUP, definitief vastgesteld in besluit van de Vlaamse Regering dd 15 juli 2005, het Havenbedrijf Gent agh heeft er geen voorkooprecht.

Opmerkingen

Het perceel paalt niet rechtstreeks aan de openbare weg. Erfdienstbaarheden van doorgang, afwatering e.d.

Ter info

(*) Rooilijn & onteigeningsplannen andere dan die volgens het DRO (zijn niet opgenomen in het plannenregister)

(**) Voorkooprechten andere dan die volgens het DRO (zijn niet opgenomen in het plannenregister)

AANVULLENDE INFORMATIE

Kan het perceel onder toepassing vallen van het recht van voorkoop (*) krachtens de : Neen
ruilverkavelingswet van 11 augustus 1978?

Indien ja, kunt U het best contact opnemen met de Vlaamse Landmaatschappij (**).

Kan het perceel onder toepassing vallen van het recht van voorkoop (*) krachtens het decreet : Neen
natuurbehoud van 21 oktober 1997.

Indien ja, kunt U het best contact opnemen met de Vlaamse Landmaatschappij (**).

Is het perceel gelegen in een industrieterrein aangelegd door de stad Gent in het kader van de : Neen
wetgeving op de economische expansie?

BROWNFIELDCONVENANT

/

Ter info

Voor uw vragen i.v.m. **ondergrondse innemingen** kan het stadsbestuur van Gent geen volledige informatie geven.

De voornaamste nutsmaatschappijen:

- Fluxys nv, Kunstlaan 31, 1040 Brussel (<http://www.fluxys.com>)
- Aquafin nv, Dijkstraat 8, 2630 Aartselaar (<http://www.aquafin.be>)
- Elia nv, Vaartkaai 2, 2170 Merksem (tel 03 640 07 11)
- Ministerie van Landsverdediging, Regionale Dienst der Werken, Generale staf
5e directie, Leopold de Bruynestraat 125, 8310 Brugge – Sint Kruis (tel 050 36 63 17)
- Navo Pijpleidingen, Veiligheid (SSH), Tarweschoofkazeme, Parkstraat 36, 3000 Leuven (tel 016 24 86 15)

Voor uw vragen i.v.m. **waterwinningsgebieden**, verwijzen wij naar:

- De Vlaamse Maatschappij voor Watervoorziening
Directie Oost-Vlaanderen, Koning Boudewijnstraat 46 te 9000 Gent (tel. 09 240 91 11)

Voor uw vragen ivm de **risicozone voor overstromingen** verwijzen wij naar:

- Geo Vlaanderen: <http://www.geopunt.be> (themabestand natuur en milieu / water)

Voor uw vragen i.v.m. **voorkooprecht** in het voordeel van de naamloze vennootschap Waterwegen en Zeekanaal en het voorkooprecht voorzien in het decreet betreffende het integraal waterbeleid verwijzen wij naar:

- Geo Vlaanderen: <http://www.geopunt.be> (themabestand recht van verkoop)

(*) Voorkooprechten andere dan die volgens het DRO (zijn niet opgenomen in het plannenregister)

(**) Vlaamse Landmaatschappij

Adres: Ganzendries 149, 9000 Gent

Telefoon: 09/244 85 00

Inlichtingen Vastgoed

Stad Gent

Datum 23-11-2023

<http://www.vlm.be>

HERITAGE VASTGOED

RPADM

Stationsplein 5
9880 Aalter
België

contactpersoon
Leeuwerck Nathalie
Tel. 09 266 79 85

uw kenmerk
inlichtingen
Zwijnaarde

ons kenmerk
118461

datum
05/12/2023

Betreft uw aanvraag voor

**Adres: Rijnvisschestraat -
9052 Gent
Kadaster: afdeling 24, sectie A, nummer 135 A**

Geachte

In toepassing van de Vlaamse Codex Ruimtelijke Ordening beschikt de stad Gent over een goedgekeurd plannen- en vergunningenregister. Overeenkomstig art 5.1.1. en 5.1.2 van de Codex kan de stad uittreksels uit beide registers afleveren.

Hierna vindt u het stedenbouwkundige uittreksel en, indien aangevraagd, de inlichtingen vastgoed.

Wat betreft de inlichtingen vastgoed vestigen wij er uw aandacht op dat de gegeven inlichtingen verstrekt worden op basis van de actuele gegevens welke ons heden bekend zijn en moeten beschouwd worden als gegevens onder voorbehoud en zonder enig rechtsgevolg.

Met vriendelijke groeten

Algemeen Directeur

Voor de burgemeester bij delegatie



Mieke Hullebroeck



Filip Watteuw

Schepen van Mobiliteit, Publieke Ruimte en
Stedenbouw

Stedenbouwkundig Uittreksel

OPGELET! Het volledige uittreksel bestaat steeds uit **twee** documenten.

Dit betreft slechts 1 van de 2 documenten van het uittreksel en dient steeds samen bekeken te worden met document 2 [Vastgoedinformatie](#).

Stad Gent

Datum 5-12-2023

ADMINISTRATIEVE GEGEVENS


Aanvraagnummer : 118461
Inschrijvingsdatum : 22/11/2023
Betaling : Geen
Aflevering per : Post

GEGEVENS AANVRAGER

Bedrijfsnaam : HERITAGE VASTGOED
Bedrijfstype : Vastgoedhandelaar
Naam :
Adres : Stationsplein 5
Postcode : 9880
Gemeente : Aalter
Telefoon :
Fax :
E-mail : info@heritagevastgoed.be

A. LIGGING VAN HET TERREIN

Kadastrale omschrijving : afdeling 24, sectie A nummer 135 A 0 0
Adres : Rijvisschestraat -
Postcode : 9052
Deelgemeente : Gent



Stedenbouwkundig Uittreksel

OPGELET! Het volledige uittreksel bestaat steeds uit **twee** documenten.

Dit betreft slechts 1 van de 2 documenten van het uittreksel en dient steeds samen bekeken te worden met document 2 [Vastgoed informatie](#).

Stad Gent

Datum 5-12-2023

B. DETAILOPGAVE VAN DE IN HET VERGUNNINGENREGISTER OPGENOMEN INFORMATIE

B7 AANVRAAG TOT STEDENBOUWKUNDIGE ATTESTEN

/

B8 AANVRAAG TOT PLANOLOGISCHE ATTESTEN (NIEUW STELSEL)

/

B9 AANVRAAG TOT PLANOLOGISCHE ATTESTEN (OUD STELSEL)

/

B10 AANVRAAG TOT PLANOLOGISCHE ATTESTEN (2009)

/

B11 BOUWMISDRIJVEN

/

B12 PLANBATEN

/

B13 PLANSCHADE

De volgende informatie is in het register opgenomen.

Naam van het ruimtelijk uitvoeringsplan: PSC_44021_217_00169_00001 THEMATISCH RUP GROEN en datum beslissing: 28/09/2021

Uw perceel kan aanleiding geven tot planschade.

Wenst u meer te weten gelieve naar onderstaande website te gaan.

<https://omgeving.vlaanderen.be/planschade>

B19 GEBOUWEN

/

OPMERKINGEN

Het uittreksel uit het vergunningenregister geeft aan welke informatie over één of meerdere door de aanvrager opgegeven perceelsnummers is opgenomen in het vergunningenregister. Er kan geen garantie gegeven worden dat deze informatie volledig is. Zo kunnen perceelsnummers in de loop der tijd gewijzigd zijn.

Het feit dat in het vergunningenregister vermeld is dat een stedenbouwkundige vergunning of verkavelingsvergunning bestaat, betekent niet noodzakelijk dat wat werkelijk uitgevoerd is overeenstemt met die vergunning of dat alles wat vergund is, ook effectief uitgevoerd is.

Conform artikel 5.1.5 van de Vlaamse Codex Ruimtelijke Ordening is het college van burgemeester en schepenen verantwoordelijk voor de overeenstemming van het vergunningenregister met de stukken die erin moeten worden opgenomen.

Stedenbouwkundig Uittreksel

OPGELET! Het volledige uittreksel bestaat steeds uit **twee** documenten.

Dit betreft slechts 1 van de 2 documenten van het uittreksel en dient steeds samen bekeken te worden met document 2 [Vastgoed informatie](#).

Stad Gent

Datum 5-12-2023

Door dit uittreksel is men niet ontheven van het aanvragen en verkrijgen van een stedenbouwkundig vergunning of van een verkavelingsvergunning, indien deze nodig zouden zijn.

Stedenbouwkundig Uittreksel

OPGELET! Het volledige uittreksel bestaat steeds uit **twee** documenten.

Dit betreft slechts 1 van de 2 documenten van het uittreksel en dient steeds samen bekeken te worden met document 2 [Vastgoed informatie](#).

Stad Gent

Datum 5-12-2023

C. DETAILOPGAVE VAN DE IN HET PLANNENREGISTER OPGENOMEN INFORMATIE

C4 RECHT OP VOORKOOP IN HET KADER VAN HET DECREET RUIMTELIJKE ORDENING

Het Agentschap voor Geografische Informatie Vlaanderen (AGIV) is bevoegd voor het bijhouden en de bekendmaking van het Geografisch themabestand 'Vlaamse voorkooprechten'. Voor informatie over het bestaan van voorkooprechten verwijzen wij u naar volgende website <http://www.geopunt.be> (themabestand recht van voorkoop)

C10 GEWESTELIJK ROOILIJNPLAN IN HET KADER VAN HET DECREET RUIMTELIJKE ORDENING

/

C13 ONTEIGENING IN HET KADER VAN HET DECREET RUIMTELIJKE ORDENING

/

Stedenbouwkundig Uittreksel

OPGELET! Het volledige uittreksel bestaat steeds uit **twee** documenten.

Dit betreft slechts 1 van de 2 documenten van het uittreksel en dient steeds samen bekeken te worden met document 2 [Vastgoed informatie](#).

Stad Gent

Datum 5-12-2023

OPMERKINGEN

Het uittreksel uit het plannenregister geeft aan welke informatie over één of meer door de aanvrager opgegeven perceelsnummers in het plannenregister is opgenomen. Er kan geen garantie worden gegeven dat die informatie volledig is. Zo kunnen kadastrale perceelsnummers na verloop van tijd gewijzigd zijn.

Het feit dat in het plannenregister vermeld is dat een bestemmingsvoorschrift bestaat, betekent niet noodzakelijk dat wat werkelijk uitgevoerd is, overeenstemt met dat voorschrift of dat alles wat ingetekend is, ook effectief is uitgevoerd.

Conform 5.1.1. van de Vlaamse Codex Ruimtelijke Ordening is het college van burgemeester en schepenen verantwoordelijk voor de overeenstemming van het plannenregister met de stukken die erin moeten worden opgenomen.

Het uittreksel plannenregister vermeldt enkel de plannen in het kader van het decreet ruimtelijke ordening. Het is niet uitgesloten dat er plannen opgemaakt op basis van andere wetgeving van toepassing kunnen zijn die een bezwaring op het perceel leggen.

Met vriendelijke groeten,

Namens het college van burgemeester en schepenen:

Algemeen directeur



Mieke Hullebroeck

Voor de burgemeester bij delegatie



Filip Watteeuw
Schepenen van Mobiliteit, Publieke Ruimte en
Stedenbouw

Inlichtingen Vastgoed

Stad Gent
Datum 5-12-2023

D. AANVULLENDE INLICHTINGEN

BOSBEHEER & NATUUR

/

Ter info

Contactgegevens Vlaams Agentschap voor Natuur en Bos Oost-Vlaanderen (ANB):
Koningin Maria Hendrikaplein 70 bus 73 te 9000 Gent (tel. 02 553 81 02) mail: anb@vlaanderen.be
<http://www.natuurenbos.be>

HUISVESTING EN ECONOMIE

Het pand is ongeschikt-/onbewoonbaar verklaard conform de Vlaamse Wooncode door de burgemeester?	:	Neen
Datum ongeschikt-/onbewoonbaar verklaring	:	
Er is een procedure ongeschikt-/onbewoonbaarheid opgestart volgens de Vlaamse Wooncode?	:	Neen
Een conformiteitsattest werd afgegeven door de burgemeester van Stad Gent?	:	Neen
Datum uitreiking conformiteitsattest	:	
Een conformiteitsattest werd geweigerd door de burgemeester van Stad Gent?	:	Neen
Datum weigering conformiteitsattest	:	
Het onroerend goed is opgenomen in de stedelijke inventaris van leegstaande gebouwen of woningen?	:	Neen
Datum opname inventaris leegstand	:	
Het onroerend goed is opgenomen in de stedelijke inventaris van verwaarloosde gebouwen of woningen?	:	Neen
Datum opname inventaris verwaarlozing	:	

Het Agentschap voor Geografische Informatie Vlaanderen (AGIV) is bevoegd voor het bijhouden en de bekendmaking van het Geografisch themabestand 'Vlaamse voorkeprechten' Voor informatie over het bestaan van voorkeprechten verwijzen wij u naar volgende website <http://www.geopunt.be> (themabestand recht van voorkepre).

BELASTINGEN

/

Je denkt eraan een woning te kopen op het grondgebied van Gent, proficiat!
Staat er op 1 januari nog niemand ingeschreven in het bevolkingsregister op dit adres?
Je komt misschien in aanmerking voor de belasting op woningen zonder inschrijving in het bevolkingsregister.
Uiteraard zijn er vrijstellingen (b.v. voor verbouwingen), deze kan je allemaal nalezen op [onze website \(https://stad.gent/nl/over-gent-stadsbestuur/belastingen/online-aangiften/belasting-op-woningen-zonder-inschrijving-het-bevolkingsregister-zogenaamde-tweede-verblijven\)](https://stad.gent/nl/over-gent-stadsbestuur/belastingen/online-aangiften/belasting-op-woningen-zonder-inschrijving-het-bevolkingsregister-zogenaamde-tweede-verblijven).
Twijfel je nog altijd of je in aanmerking komt of niet? Moet je nu wel of geen aangifte doen?
Bel of mail ons gerust! 09/266.74.80 (9u-13u) of stadsbelastingen@stad.gent

WATER, WEGEN, BRUGGEN, HAVEN

Erfdienstbaarheden openbaar nut:

- Bouwvrije strook langs de autosnelweg? : Neen
- Opruiming van struikgewas naast spoorwegen en buurtspoorwegen? : Neen

Inlichtingen Vastgoed

Stad Gent

Datum 5-12-2023

-
- Erfdienstbare strook langs waterlopen van 2^{de} en 3^{de} categorie tbv ruimingswerken? : Neen
 - Voet- en jaagpad (buurtwegen)? : Neen
 - Andere? : Neen

Rooilijn (*) ? : Neen

Onteigeningsplan (*) ? : Neen

Voorkooprecht Havenbedrijf (**) ? : Neen

Gelegen buiten de afbakening zeehavengebied volgens het GRUP, definitief vastgesteld in besluit van de Vlaamse Regering dd 15 juli 2005, het Havenbedrijf Gent agh heeft er geen voorkooprecht.

Opmerkingen

Het perceel paalt niet rechtstreeks aan de openbare weg. Erfdienstbaarheden van doorgang, afwatering e.d.

Ter info

(*) Rooilijn & onteigeningsplannen andere dan die volgens het DRO (zijn niet opgenomen in het plannenregister)

(**) Voorkooprechten andere dan die volgens het DRO (zijn niet opgenomen in het plannenregister)

AANVULLENDE INFORMATIE

Kan het perceel onder toepassing vallen van het recht van voorkoop (*) krachtens de : Neen
ruilverkavelingswet van 11 augustus 1978?

Indien ja, kunt U het best contact opnemen met de Vlaamse Landmaatschappij (**).

Kan het perceel onder toepassing vallen van het recht van voorkoop (*) krachtens het decreet : Neen
natuurbehoud van 21 oktober 1997.

Indien ja, kunt U het best contact opnemen met de Vlaamse Landmaatschappij (**).

Is het perceel gelegen in een industrieterrein aangelegd door de stad Gent in het kader van de : Neen
wetgeving op de economische expansie?

BROWNFIELDCONVENANT

/

Ter info

Voor uw vragen i.v.m. **ondergrondse innemingen** kan het stadsbestuur van Gent geen volledige informatie geven.

De voornaamste nutsmaatschappijen:

- Fluxys nv, Kunstlaan 31, 1040 Brussel (<http://www.fluxys.com>)
- Aquafin nv, Dijkstraat 8, 2630 Aartselaar (<http://www.aquafin.be>)
- Elia nv, Vaartkaai 2, 2170 Merksem (tel 03 640 07 11)
- Ministerie van Landsverdediging, Regionale Dienst der Werken, Generale staf
5e directie, Leopold de Bruynestraat 125, 8310 Brugge – Sint Kruis (tel 050 36 63 17)
- Navo Pijpleidingen, Veiligheid (SSH), Tarweschoofkazeme, Parkstraat 36, 3000 Leuven (tel 016 24 86 15)

Voor uw vragen i.v.m. **waterwinningsgebieden**, verwijzen wij naar:

- De Vlaamse Maatschappij voor Watervoorziening
Directie Oost-Vlaanderen, Koning Boudewijnstraat 46 te 9000 Gent (tel. 09 240 91 11)

Voor uw vragen ivm de **risicozone voor overstromingen** verwijzen wij naar:

- Geo Vlaanderen: <http://www.geopunt.be> (themabestand natuur en milieu / water)

Voor uw vragen i.v.m. **voorkooprecht** in het voordeel van de naamloze vennootschap Waterwegen en Zeekanaal en het voorkooprecht voorzien in het decreet betreffende het integraal waterbeleid verwijzen wij naar:

- Geo Vlaanderen: <http://www.geopunt.be> (themabestand recht van verkoop)

(*) Voorkooprechten andere dan die volgens het DRO (zijn niet opgenomen in het plannenregister)

(**) Vlaamse Landmaatschappij

Adres: Ganzendries 149, 9000 Gent

Telefoon: 09/244 85 00

Inlichtingen Vastgoed

Stad Gent

Datum 5-12-2023

<http://www.vlm.be>

HERITAGE VASTGOED

RPADM

Stationsplein 5
9880 Aalter
België

contactpersoon
Leeuwerck Nathalie
Tel. 09 266 79 85

uw kenmerk
inlichtingen
Zwijnaarde

ons kenmerk
118462

datum
05/12/2023

Betreft uw aanvraag voor

**Adres: Rijnvisschestraat -
9052 Gent
Kadaster: afdeling 24, sectie A, nummer 134 A**

Geachte

In toepassing van de Vlaamse Codex Ruimtelijke Ordening beschikt de stad Gent over een goedgekeurd plannen- en vergunningenregister. Overeenkomstig art 5.1.1. en 5.1.2 van de Codex kan de stad uittreksels uit beide registers afleveren.

Hierna vindt u het stedenbouwkundige uittreksel en, indien aangevraagd, de inlichtingen vastgoed.

Wat betreft de inlichtingen vastgoed vestigen wij er uw aandacht op dat de gegeven inlichtingen verstrekt worden op basis van de actuele gegevens welke ons heden bekend zijn en moeten beschouwd worden als gegevens onder voorbehoud en zonder enig rechtsgevolg.

Met vriendelijke groeten

Algemeen Directeur

Voor de burgemeester bij delegatie



Mieke Hullebroeck



Filip Watteuw

Schepen van Mobiliteit, Publieke Ruimte en
Stedenbouw

Stedenbouwkundig Uittreksel

OPGELET! Het volledige uittreksel bestaat steeds uit **twee** documenten.

Dit betreft slechts 1 van de 2 documenten van het uittreksel en dient steeds samen bekeken te worden met document 2 [Vastgoed informatie](#).

Stad Gent

Datum 5-12-2023

ADMINISTRATIEVE GEGEVENS

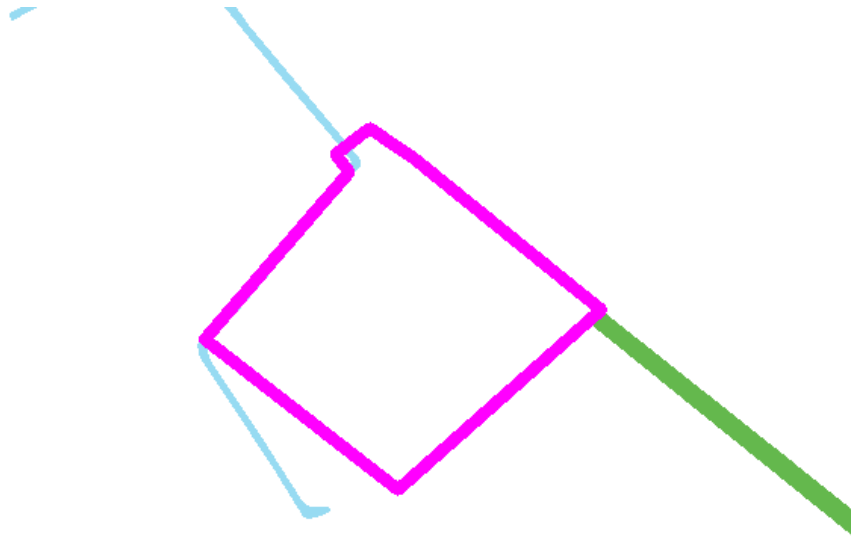
Aanvraagnummer : 118462
Inschrijvingsdatum : 22/11/2023
Betaling : Geen
Aflevering per : Post

GEGEVENS AANVRAGER

Bedrijfsnaam : HERITAGE VASTGOED
Bedrijfstype : Vastgoedhandelaar
Naam :
Adres : Stationsplein 5
Postcode : 9880
Gemeente : Aalter
Telefoon :
Fax :
E-mail : info@heritagevastgoed.be

A. LIGGING VAN HET TERREIN

Kadastrale omschrijving : afdeling 24, sectie A nummer 134 A 0 0
Adres : Rijvisschestraat -
Postcode : 9052
Deelgemeente : Gent



Stedenbouwkundig Uittreksel

OPGELET! Het volledige uittreksel bestaat steeds uit **twee** documenten.

Dit betreft slechts 1 van de 2 documenten van het uittreksel en dient steeds samen bekeken te worden met document 2 [Vastgoed informatie](#).

Stad Gent

Datum 5-12-2023

B. DETAILOPGAVE VAN DE IN HET VERGUNNINGENREGISTER OPGENOMEN INFORMATIE

B7 AANVRAAG TOT STEDENBOUWKUNDIGE ATTESTEN

/

B8 AANVRAAG TOT PLANOLOGISCHE ATTESTEN (NIEUW STELSEL)

/

B9 AANVRAAG TOT PLANOLOGISCHE ATTESTEN (OUD STELSEL)

/

B10 AANVRAAG TOT PLANOLOGISCHE ATTESTEN (2009)

/

B11 BOUWMISDRIJVEN

/

B12 PLANBATEN

/

B13 PLANSCHADE

De volgende informatie is in het register opgenomen.

Naam van het ruimtelijk uitvoeringsplan: PSC_44021_217_00169_00001 THEMATISCH RUP GROEN en datum beslissing: 28/09/2021

Uw perceel kan aanleiding geven tot planschade.

Wenst u meer te weten gelieve naar onderstaande website te gaan.

<https://omgeving.vlaanderen.be/planschade>

B19 GEBOUWEN

/

OPMERKINGEN

Het uittreksel uit het vergunningenregister geeft aan welke informatie over één of meerdere door de aanvrager opgegeven perceelsnummers is opgenomen in het vergunningenregister. Er kan geen garantie gegeven worden dat deze informatie volledig is. Zo kunnen perceelsnummers in de loop der tijd gewijzigd zijn.

Het feit dat in het vergunningenregister vermeld is dat een stedenbouwkundige vergunning of verkavelingsvergunning bestaat, betekent niet noodzakelijk dat wat werkelijk uitgevoerd is overeenstemt met die vergunning of dat alles wat vergund is, ook effectief uitgevoerd is.

Conform artikel 5.1.5 van de Vlaamse Codex Ruimtelijke Ordening is het college van burgemeester en schepenen verantwoordelijk voor de overeenstemming van het vergunningenregister met de stukken die erin moeten worden opgenomen.

Stedenbouwkundig Uittreksel

OPGELET! Het volledige uittreksel bestaat steeds uit **twee** documenten.

Dit betreft slechts 1 van de 2 documenten van het uittreksel en dient steeds samen bekeken te worden met document 2 [Vastgoed informatie](#).

Stad Gent

Datum 5-12-2023

Door dit uittreksel is men niet ontheven van het aanvragen en verkrijgen van een stedenbouwkundig vergunning of van een verkavelingsvergunning, indien deze nodig zouden zijn.

Stedenbouwkundig Uittreksel

OPGELET! Het volledige uittreksel bestaat steeds uit **twee** documenten.

Dit betreft slechts 1 van de 2 documenten van het uittreksel en dient steeds samen bekeken te worden met document 2 [Vastgoed informatie](#).

Stad Gent

Datum 5-12-2023

C. DETAILOPGAVE VAN DE IN HET PLANNENREGISTER OPGENOMEN INFORMATIE

C4 RECHT OP VOORKOOP IN HET KADER VAN HET DECREET RUIMTELIJKE ORDENING

Het Agentschap voor Geografische Informatie Vlaanderen (AGIV) is bevoegd voor het bijhouden en de bekendmaking van het Geografisch themabestand 'Vlaamse voorkooprechten'. Voor informatie over het bestaan van voorkooprechten verwijzen wij u naar volgende website <http://www.geopunt.be> (themabestand recht van voorkoop)

C10 GEWESTELIJK ROOILIJNPLAN IN HET KADER VAN HET DECREET RUIMTELIJKE ORDENING

/

C13 ONTEIGENING IN HET KADER VAN HET DECREET RUIMTELIJKE ORDENING

Het volgende onteigeningsplan is van toepassing.

Plannummer	:	ONA_40000_253_VLMF7_00001
Naam onteigeningsplan	:	RVK Schelde-Leie/ Fietspaden buiten blok – Fietspad F7
Datum goedkeuring	:	
Juridische status	:	VV
Het onteigeningsplan maakt deel uit van het BPA of RUP	:	

Stedenbouwkundig Uittreksel

OPGELET! Het volledige uittreksel bestaat steeds uit **twee** documenten.

Dit betreft slechts 1 van de 2 documenten van het uittreksel en dient steeds samen bekeken te worden met document 2 [Vastgoedinformatie](#).

Stad Gent

Datum 5-12-2023

OPMERKINGEN

Het uittreksel uit het plannenregister geeft aan welke informatie over één of meer door de aanvrager opgegeven perceelsnummers in het plannenregister is opgenomen. Er kan geen garantie worden gegeven dat die informatie volledig is. Zo kunnen kadastrale perceelsnummers na verloop van tijd gewijzigd zijn.

Het feit dat in het plannenregister vermeld is dat een bestemmingsvoorschrift bestaat, betekent niet noodzakelijk dat wat werkelijk uitgevoerd is, overeenstemt met dat voorschrift of dat alles wat ingetekend is, ook effectief is uitgevoerd.

Conform 5.1.1. van de Vlaamse Codex Ruimtelijke Ordening is het college van burgemeester en schepenen verantwoordelijk voor de overeenstemming van het plannenregister met de stukken die erin moeten worden opgenomen.

Het uittreksel plannenregister vermeldt enkel de plannen in het kader van het decreet ruimtelijke ordening. Het is niet uitgesloten dat er plannen opgemaakt op basis van andere wetgeving van toepassing kunnen zijn die een bezwaring op het perceel leggen.

Met vriendelijke groeten,

Namens het college van burgemeester en schepenen:

Algemeen directeur



Mieke Hullebroeck

Voor de burgemeester bij delegatie



Filip Watteeuw
Schepenen van Mobiliteit, Publieke Ruimte en
Stedenbouw

Inlichtingen Vastgoed

Stad Gent

Datum 5-12-2023

D. AANVULLENDE INLICHTINGEN

BOSBEHEER & NATUUR

/

Ter info

Contactgegevens Vlaams Agentschap voor Natuur en Bos Oost-Vlaanderen (ANB):

Koningin Maria Hendrikaplein 70 bus 73 te 9000 Gent (tel. 02 553 81 02) mail: anb@vlaanderen.be

<http://www.natuurenbos.be>

HUISVESTING EN ECONOMIE

Het pand is ongeschikt-/onbewoonbaar verklaard conform de Vlaamse Wooncode door de burgemeester? : Neen
Datum ongeschikt-/onbewoonbaar verklaring :

Er is een procedure ongeschikt-/onbewoonbaarheid opgestart volgens de Vlaamse Wooncode? : Neen
Een conformiteitsattest werd afgegeven door de burgemeester van Stad Gent? : Neen
Datum uitreiking conformiteitsattest :

Een conformiteitsattest werd geweigerd door de burgemeester van Stad Gent? : Neen
Datum weigering conformiteitsattest :

Het onroerend goed is opgenomen in de stedelijke inventaris van leegstaande gebouwen of woningen? : Neen
Datum opname inventaris leegstand :

Het onroerend goed is opgenomen in de stedelijke inventaris van verwaarloosde gebouwen of woningen? : Neen
Datum opname inventaris verwaarlozing :

Het Agentschap voor Geografische Informatie Vlaanderen (AGIV) is bevoegd voor het bijhouden en de bekend making van het Geografisch themabestand 'Vlaamse voorkeprechten' Voor informatie over het bestaan van voorkeprechten verwijzen wij u naar volgende website <http://www.geopunt.be> (themabestand recht van voorkepre).

BELASTINGEN

/

Je denkt eraan een woning te kopen op het grondgebied van Gent, proficiat!

Staat er op 1 januari nog niemand ingeschreven in het bevolkingsregister op dit adres?

Je komt misschien in aanmerking voor de belasting op woningen zonder inschrijving in het bevolkingsregister.

Uiteraard zijn er vrijstellingen (b.v. voor verbouwingen), deze kan je allemaal nalezen op [onze website](#)

(<https://stad.gent/nl/over-gent-stadsbestuur/belastingen/online-aangiften/belasting-op-woningen-zonder-inschrijving-het-bevolkingsregister-zogenaamde-tweede-verblijven>).

Twijfel je nog altijd of je in aanmerking komt of niet? Moet je nu wel of geen aangifte doen?

Bel of mail ons gerust! 09/266.74.80 (9u-13u) of stadsbelastingen@stad.gent

WATER, WEGEN, BRUGGEN, HAVEN

Erfdienstbaarheden openbaar nut:

- Bouwvrije strook langs de autosnelweg? : Neen
- Opruiming van struikgewas naast spoorwegen en buurtspoorwegen? : Neen

Inlichtingen Vastgoed

Stad Gent

Datum 5-12-2023

-
- Erfdienstbare strook langs waterlopen van 2^{de} en 3^{de} categorie tbv ruimingswerken? : Neen
 - Voet- en jaagpad (buurtwegen)? : Neen
 - Andere? : Neen

Rooilijn (*) ? : Neen

Onteigeningsplan (*) ? : Neen

Voorkooprecht Havenbedrijf (**) ? : Neen

Gelegen buiten de afbakening zeehavengebied volgens het GRUP, definitief vastgesteld in besluit van de Vlaamse Regering dd 15 juli 2005, het Havenbedrijf Gent agh heeft er geen voorkooprecht.

Opmerkingen

Het perceel paalt niet rechtstreeks aan de openbare weg. Erfdienstbaarheden van doorgang, afwatering e.d.

Ter info

(*) Rooilijn & onteigeningsplannen andere dan die volgens het DRO (zijn niet opgenomen in het plannenregister)

(**) Voorkooprechten andere dan die volgens het DRO (zijn niet opgenomen in het plannenregister)

AANVULLENDE INFORMATIE

Kan het perceel onder toepassing vallen van het recht van voorkoop (*) krachtens de : Neen
ruilverkavelingswet van 11 augustus 1978?

Indien ja, kunt U het best contact opnemen met de Vlaamse Landmaatschappij (**).

Kan het perceel onder toepassing vallen van het recht van voorkoop (*) krachtens het decreet : Neen
natuurbehoud van 21 oktober 1997.

Indien ja, kunt U het best contact opnemen met de Vlaamse Landmaatschappij (**).

Is het perceel gelegen in een industrieterrein aangelegd door de stad Gent in het kader van de : Neen
wetgeving op de economische expansie?

BROWNFIELDCONVENANT

/

Ter info

Voor uw vragen i.v.m. **ondergrondse innemingen** kan het stadsbestuur van Gent geen volledige informatie geven.

De voornaamste nutsmaatschappijen:

- Fluxys nv, Kunstlaan 31, 1040 Brussel (<http://www.fluxys.com>)
- Aquafin nv, Dijkstraat 8, 2630 Aartselaar (<http://www.aquafin.be>)
- Elia nv, Vaartkaai 2, 2170 Merksem (tel 03 640 07 11)
- Ministerie van Landsverdediging, Regionale Dienst der Werken, Generale staf
5e directie, Leopold de Bruynestraat 125, 8310 Brugge – Sint Kruis (tel 050 36 63 17)
- Navo Pijpleidingen, Veiligheid (SSH), Tarweschoofkazeme, Parkstraat 36, 3000 Leuven (tel 016 24 86 15)

Voor uw vragen i.v.m. **waterwinningsgebieden**, verwijzen wij naar:

- De Vlaamse Maatschappij voor Watervoorziening
Directie Oost-Vlaanderen, Koning Boudewijnstraat 46 te 9000 Gent (tel. 09 240 91 11)

Voor uw vragen ivm de **risicozone voor overstromingen** verwijzen wij naar:

- Geo Vlaanderen: <http://www.geopunt.be> (themabestand natuur en milieu / water)

Voor uw vragen i.v.m. **voorkooprecht** in het voordeel van de naamloze vennootschap Waterwegen en Zeekanaal en het voorkooprecht voorzien in het decreet betreffende het integraal waterbeleid verwijzen wij naar:

- Geo Vlaanderen: <http://www.geopunt.be> (themabestand recht van verkoop)

(*) Voorkooprechten andere dan die volgens het DRO (zijn niet opgenomen in het plannenregister)

(**) Vlaamse Landmaatschappij

Adres: Ganzendries 149, 9000 Gent

Telefoon: 09/244 85 00

Inlichtingen Vastgoed

Stad Gent

Datum 5-12-2023

<http://www.vlm.be>

HERITAGE VASTGOED

RPADM

Stationsplein 5
9880 Aalter
België

contactpersoon
Leeuwerck Nathalie
Tel. 09 266 79 85

uw kenmerk
inlichtingen
Zwijnaarde

ons kenmerk
118463

datum
23/11/2023

Betreft uw aanvraag voor

**Adres: Rijnvisschestraat -
9052 Gent
Kadaster: afdeling 24, sectie A, nummer 133 A**

Geachte

In toepassing van de Vlaamse Codex Ruimtelijke Ordening beschikt de stad Gent over een goedgekeurd plannen- en vergunningenregister. Overeenkomstig art 5.1.1. en 5.1.2 van de Codex kan de stad uittreksels uit beide registers afleveren.

Hierna vindt u het stedenbouwkundige uittreksel en, indien aangevraagd, de inlichtingen vastgoed.

Wat betreft de inlichtingen vastgoed vestigen wij er uw aandacht op dat de gegeven inlichtingen verstrekt worden op basis van de actuele gegevens welke ons heden bekend zijn en moeten beschouwd worden als gegevens onder voorbehoud en zonder enig rechtsgevolg.

Met vriendelijke groeten

Algemeen Directeur

Voor de burgemeester bij delegatie



Mieke Hullebroeck



Filip Watteuw

Schepen van Mobiliteit, Publieke Ruimte en
Stedenbouw

Stedenbouwkundig Uittreksel

OPGELET! Het volledige uittreksel bestaat steeds uit **twee** documenten.

Dit betreft slechts 1 van de 2 documenten van het uittreksel en dient steeds samen bekeken te worden met document 2 [Vastgoedinformatie](#).

Stad Gent

Datum 23-11-2023

ADMINISTRATIEVE GEGEVENS

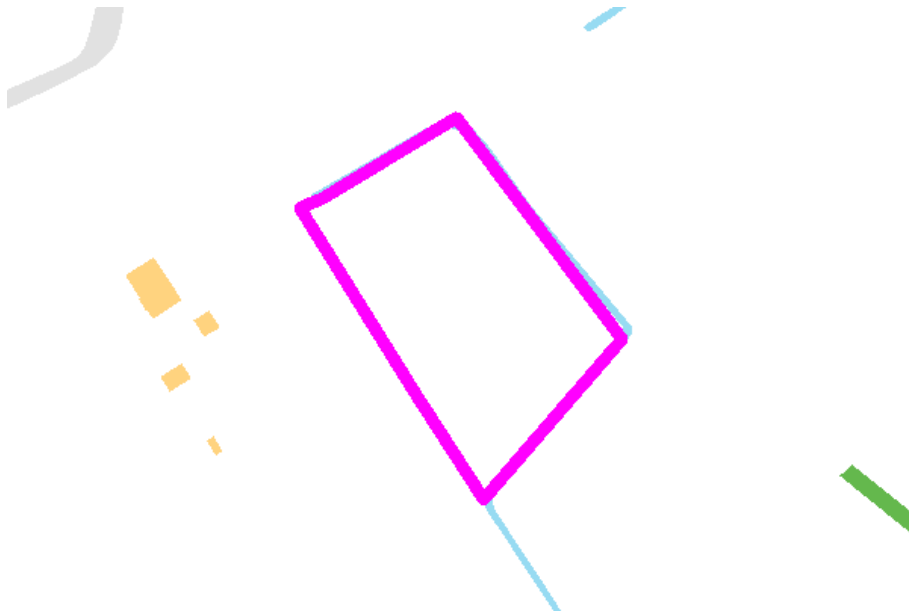
Aanvraagnummer : 118463
Inschrijvingsdatum : 22/11/2023
Betaling : Geen
Aflevering per : Post

GEGEVENS AANVRAGER

Bedrijfsnaam : HERITAGE VASTGOED
Bedrijfstype : Vastgoedhandelaar
Naam :
Adres : Stationsplein 5
Postcode : 9880
Gemeente : Aalter
Telefoon :
Fax :
E-mail : info@heritagevastgoed.be

A. LIGGING VAN HET TERREIN

Kadastrale omschrijving : afdeling 24, sectie A nummer 133 A 0 0
Adres : Rijvisschestraat -
Postcode : 9052
Deelgemeente : Gent



Stedenbouwkundig Uittreksel

OPGELET! Het volledige uittreksel bestaat steeds uit **twee** documenten.

Dit betreft slechts 1 van de 2 documenten van het uittreksel en dient steeds samen bekeken te worden met document 2 [Vastgoed informatie](#).

Stad Gent

Datum 23-11-2023

B. DETAILOPGAVE VAN DE IN HET VERGUNNINGENREGISTER OPGENOMEN INFORMATIE

B7 AANVRAAG TOT STEDENBOUWKUNDIGE ATTESTEN

/

B8 AANVRAAG TOT PLANOLOGISCHE ATTESTEN (NIEUW STELSEL)

/

B9 AANVRAAG TOT PLANOLOGISCHE ATTESTEN (OUD STELSEL)

/

B10 AANVRAAG TOT PLANOLOGISCHE ATTESTEN (2009)

/

B11 BOUWMISDRIJVEN

/

B12 PLANBATEN

/

B13 PLANSCHADE

/

B19 GEBOUWEN

/

OPMERKINGEN

Het uittreksel uit het vergunningenregister geeft aan welke informatie over één of meerdere door de aanvrager opgegeven perceelsnummers is opgenomen in het vergunningenregister. Er kan geen garantie gegeven worden dat deze informatie volledig is. Zo kunnen perceelsnummers in de loop der tijd gewijzigd zijn.

Het feit dat in het vergunningenregister vermeld is dat een stedenbouwkundige vergunning of verkavelingsvergunning bestaat, betekent niet noodzakelijk dat wat werkelijk uitgevoerd is overeenstemt met die vergunning of dat alles wat vergund is, ook effectief uitgevoerd is.

Conform artikel 5.1.5 van de Vlaamse Codex Ruimtelijke Ordening is het college van burgemeester en schepenen verantwoordelijk voor de overeenstemming van het vergunningenregister met de stukken die erin moeten worden opgenomen.

Door dit uittreksel is men niet ontheven van het aanvragen en verkrijgen van een stedenbouwkundig vergunning of van een verkavelingsvergunning, indien deze nodig zouden zijn.

Stedenbouwkundig Uittreksel

OPGELET! Het volledige uittreksel bestaat steeds uit **twee** documenten.

Dit betreft slechts 1 van de 2 documenten van het uittreksel en dient steeds samen bekeken te worden met document 2 [Vastgoed informatie](#).

Stad Gent

Datum 23-11-2023

C. DETAILOPGAVE VAN DE IN HET PLANNENREGISTER OPGENOMEN INFORMATIE

C4 RECHT OP VOORKOOP IN HET KADER VAN HET DECREET RUIMTELIJKE ORDENING

Het Agentschap voor Geografische Informatie Vlaanderen (AGIV) is bevoegd voor het bijhouden en de bekendmaking van het Geografisch themabestand 'Vlaamse voorkooprechten'. Voor informatie over het bestaan van voorkooprechten verwijzen wij u naar volgende website <http://www.geopunt.be> (themabestand recht van voorkoop)

C10 GEWESTELIJK ROOILIJNPLAN IN HET KADER VAN HET DECREET RUIMTELIJKE ORDENING

/

C13 ONTEIGENING IN HET KADER VAN HET DECREET RUIMTELIJKE ORDENING

/

Stedenbouwkundig Uittreksel

OPGELET! Het volledige uittreksel bestaat steeds uit **twee** documenten.

Dit betreft slechts 1 van de 2 documenten van het uittreksel en dient steeds samen bekeken te worden met document 2 [Vastgoed informatie](#).

Stad Gent

Datum 23-11-2023

OPMERKINGEN

Het uittreksel uit het plannenregister geeft aan welke informatie over één of meer door de aanvrager opgegeven perceelsnummers in het plannenregister is opgenomen. Er kan geen garantie worden gegeven dat die informatie volledig is. Zo kunnen kadastrale perceelsnummers na verloop van tijd gewijzigd zijn.

Het feit dat in het plannenregister vermeld is dat een bestemmingsvoorschrift bestaat, betekent niet noodzakelijk dat wat werkelijk uitgevoerd is, overeenstemt met dat voorschrift of dat alles wat ingetekend is, ook effectief is uitgevoerd.

Conform 5.1.1. van de Vlaamse Codex Ruimtelijke Ordening is het college van burgemeester en schepenen verantwoordelijk voor de overeenstemming van het plannenregister met de stukken die erin moeten worden opgenomen.

Het uittreksel plannenregister vermeldt enkel de plannen in het kader van het decreet ruimtelijke ordening. Het is niet uitgesloten dat er plannen opgemaakt op basis van andere wetgeving van toepassing kunnen zijn die een bezwaring op het perceel leggen.

Met vriendelijke groeten,

Namens het college van burgemeester en schepenen:

Algemeen directeur



Mieke Hullebroeck

Voor de burgemeester bij delegatie



Filip Watteeuw

Schepenen van Mobiliteit, Publieke Ruimte en
Stedenbouw

Inlichtingen Vastgoed

Stad Gent

Datum 23-11-2023

D. AANVULLENDE INLICHTINGEN

BOSBEHEER & NATUUR

/

HUISVESTING EN ECONOMIE

Het pand is ongeschikt-/onbewoonbaar verklaard conform de Vlaamse Wooncode door de burgemeester?	:	Neen
Datum ongeschikt-/onbewoonbaar verklaring	:	
Er is een procedure ongeschikt-/onbewoonbaarheid opgestart volgens de Vlaamse Wooncode?	:	Neen
Een conformiteitsattest werd afgegeven door de burgemeester van Stad Gent?	:	Neen
Datum uitreiking conformiteitsattest	:	
Een conformiteitsattest werd geweigerd door de burgemeester van Stad Gent?	:	Neen
Datum weigering conformiteitsattest	:	
Het onroerend goed is opgenomen in de stedelijke inventaris van leegstaande gebouwen of woningen?	:	Neen
Datum opname inventaris leegstand	:	
Het onroerend goed is opgenomen in de stedelijke inventaris van verwaarloosde gebouwen of woningen?	:	Neen
Datum opname inventaris verwaarlozing	:	

Het Agentschap voor Geografische Informatie Vlaanderen (AGIV) is bevoegd voor het bijhouden en de bekend making van het Geografisch themabestand 'Vlaamse voorkeurechten'. Voor informatie over het bestaan van voorkeurechten verwijzen wij u naar volgende website <http://www.geopunt.be> (themabestand recht van voorkeure).

BELASTINGEN

/

Je denkt eraan een woning te kopen op het grondgebied van Gent, proficiat!
Staat er op 1 januari nog niemand ingeschreven in het bevolkingsregister op dit adres?
Je komt misschien in aanmerking voor de belasting op woningen zonder inschrijving in het bevolkingsregister. Uiteraard zijn er vrijstellingen (b.v. voor verbouwingen), deze kan je allemaal nalezen op [onze website \(https://stad.gent/nl/over-gent-stadsbestuur/belastingen/online-aangiften/belasting-op-woningen-zonder-inschrijving-het-bevolkingsregister-zogenaamde-tweede-verblijven\)](https://stad.gent/nl/over-gent-stadsbestuur/belastingen/online-aangiften/belasting-op-woningen-zonder-inschrijving-het-bevolkingsregister-zogenaamde-tweede-verblijven).
Twijfel je nog altijd of je in aanmerking komt of niet? Moet je nu wel of geen aangifte doen?
Bel of mail ons gerust! 09/266.74.80 (9u-13u) of stadsbelastingen@stad.gent

WATER, WEGEN, BRUGGEN, HAVEN

Erfdienstbaarheden openbaar nut:

- Bouwvrije strook langs de autosnelweg? : Neen
- Opruiming van struikgewas naast spoorwegen en buurtspoorwegen? : Neen
- Erfdienstbare strook langs waterlopen van 2^{de} en 3^{de} categorie tbv ruimingswerken? : Neen
- Voet- en jaagpad (buurtwegen)? : Neen
- Andere? : Neen

Inlichtingen Vastgoed

Stad Gent

Datum 23-11-2023

Rooilijn (*) ? : Neen
Onteigeningsplan (*) ? : Neen
Voorkooprecht Havenbedrijf (**) ? : Neen
Gelegen buiten de afbakening zeehavengebied volgens het GRUP, definitief vastgesteld in besluit van de Vlaamse Regering dd 15 juli 2005, het Havenbedrijf Gent agh heeft er geen voorkooprecht.

Opmerkingen

Het perceel paalt niet rechtstreeks aan de openbare weg. Erfdienstbaarheden van doorgang, afwatering e.d.

Ter info

(*) Rooilijn & onteigeningsplannen andere dan die volgens het DRO (zijn niet opgenomen in het plannenregister)

(**) Voorkooprechten andere dan die volgens het DRO (zijn niet opgenomen in het plannenregister)

AANVULLENDE INFORMATIE

Kan het perceel onder toepassing vallen van het recht van voorkoop (*) krachtens de ruilverkavelingswet van 11 augustus 1978? : Neen

Indien ja, kunt U het best contact opnemen met de Vlaamse Landmaatschappij (**).

Kan het perceel onder toepassing vallen van het recht van voorkoop (*) krachtens het decreet natuurbehoud van 21 oktober 1997. : Neen

Indien ja, kunt U het best contact opnemen met de Vlaamse Landmaatschappij (**).

Is het perceel gelegen in een industrieterrein aangelegd door de stad Gent in het kader van de wetgeving op de economische expansie? : Neen

BROWNFIELDCONVENANT

/

Ter info

Voor uw vragen i.v.m. **ondergrondse innemingen** kan het stadsbestuur van Gent geen volledige informatie geven.

De voornaamste nutsmaatschappijen:

- Fluxys nv, Kunstlaan 31, 1040 Brussel (<http://www.fluxys.com>)
- Aquafin nv, Dijkstraat 8, 2630 Aartselaar (<http://www.aquafin.be>)
- Elia nv, Vaartkaai 2, 2170 Merksem (tel 03 640 07 11)
- Ministerie van Landsverdediging, Regionale Dienst der Werken, Generale staf 5e directie, Leopold de Bruynestraat 125, 8310 Brugge – Sint Kruis (tel 050 36 63 17)
- Navo Pijpleidingen, Veiligheid (SSH), Tarweschoofkazerne, Parkstraat 36, 3000 Leuven (tel 016 24 86 15)

Voor uw vragen i.v.m. **waterwinningsgebieden**, verwijzen wij naar:

- De Vlaamse Maatschappij voor Watervoorziening
Directie Oost-Vlaanderen, Koning Boudewijnstraat 46 te 9000 Gent (tel. 09 240 91 11)

Voor uw vragen ivm de **risicozone voor overstromingen** verwijzen wij naar:

- Geo Vlaanderen: <http://www.geopunt.be> (themabestand natuur en milieu / water)

Voor uw vragen i.v.m. **voorkooprecht** in het voordeel van de naamloze vennootschap Waterwegen en Zeekanaal en het voorkooprecht voorzien in het decreet betreffende het integraal waterbeleid verwijzen wij naar:

- Geo Vlaanderen: <http://www.geopunt.be> (themabestand recht van verkoop)

(*) Voorkooprechten andere dan die volgens het DRO (zijn niet opgenomen in het plannenregister)

(**) Vlaamse Landmaatschappij
Adres: Ganzendries 149, 9000 Gent
Telefoon: 09/244 85 00
<http://www.vlm.be>

Inlichtingen Vastgoed

Stad Gent

Datum 23-11-2023

HERITAGE VASTGOED

RPADM

Stationsplein 5
9880 Aalter
België

contactpersoon
Leeuwerck Nathalie
Tel. 09 266 79 85

uw kenmerk
inlichtingen
Zwijnaarde

ons kenmerk
118464

datum
23/11/2023

Betreft uw aanvraag voor

**Adres: Rijvisschestraat -
9052 Gent**

Kadaster: afdeling 24, sectie A, nummer 132

Geachte

In toepassing van de Vlaamse Codex Ruimtelijke Ordening beschikt de stad Gent over een goedgekeurd plannen- en vergunningenregister. Overeenkomstig art 5.1.1. en 5.1.2 van de Codex kan de stad uittreksels uit beide registers afleveren.

Hierna vindt u het stedenbouwkundige uittreksel en, indien aangevraagd, de inlichtingen vastgoed.

Wat betreft de inlichtingen vastgoed vestigen wij er uw aandacht op dat de gegeven inlichtingen verstrekt worden op basis van de actuele gegevens welke ons heden bekend zijn en moeten beschouwd worden als gegevens onder voorbehoud en zonder enig rechtsgevolg.

Met vriendelijke groeten

Algemeen Directeur

Voor de burgemeester bij delegatie



Mieke Hullebroeck



Filip Watteuw

Schepen van Mobiliteit, Publieke Ruimte en
Stedenbouw

Stedenbouwkundig Uittreksel

OPGELET! Het volledige uittreksel bestaat steeds uit **twee** documenten.

Dit betreft slechts 1 van de 2 documenten van het uittreksel en dient steeds samen bekeken te worden met document 2 [Vastgoedinformatie](#).

Stad Gent

Datum 23-11-2023

ADMINISTRATIEVE GEGEVENS

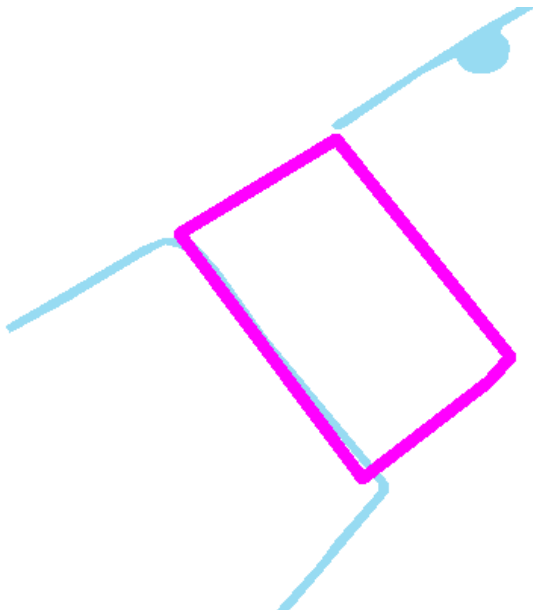
Aanvraagnummer : 118464
Inschrijvingsdatum : 22/11/2023
Betaling : Geen
Aflevering per : Post

GEGEVENS AANVRAGER

Bedrijfsnaam : HERITAGE VASTGOED
Bedrijfstype : Vastgoedhandelaar
Naam :
Adres : Stationsplein 5
Postcode : 9880
Gemeente : Aalter
Telefoon :
Fax :
E-mail : info@heritagevastgoed.be

A. LIGGING VAN HET TERREIN

Kadastrale omschrijving : afdeling 24, sectie A nummer 132 0 0
Adres : Rijvisschestraat -
Postcode : 9052
Deelgemeente : Gent



Stedenbouwkundig Uittreksel

OPGELET! Het volledige uittreksel bestaat steeds uit **twee** documenten.

Dit betreft slechts 1 van de 2 documenten van het uittreksel en dient steeds samen bekeken te worden met document 2 [Vastgoed informatie](#).

Stad Gent

Datum 23-11-2023

B. DETAILOPGAVE VAN DE IN HET VERGUNNINGENREGISTER OPGENOMEN INFORMATIE

B7 AANVRAAG TOT STEDENBOUWKUNDIGE ATTESTEN

/

B8 AANVRAAG TOT PLANOLOGISCHE ATTESTEN (NIEUW STELSEL)

/

B9 AANVRAAG TOT PLANOLOGISCHE ATTESTEN (OUD STELSEL)

/

B10 AANVRAAG TOT PLANOLOGISCHE ATTESTEN (2009)

/

B11 BOUWMISDRIJVEN

/

B12 PLANBATEN

/

B13 PLANSCHADE

/

B19 GEBOUWEN

/

OPMERKINGEN

Het uittreksel uit het vergunningenregister geeft aan welke informatie over één of meerdere door de aanvrager opgegeven perceelsnummers is opgenomen in het vergunningenregister. Er kan geen garantie gegeven worden dat deze informatie volledig is. Zo kunnen perceelsnummers in de loop der tijd gewijzigd zijn.

Het feit dat in het vergunningenregister vermeld is dat een stedenbouwkundige vergunning of verkavelingsvergunning bestaat, betekent niet noodzakelijk dat wat werkelijk uitgevoerd is overeenstemt met die vergunning of dat alles wat vergund is, ook effectief uitgevoerd is.

Conform artikel 5.1.5 van de Vlaamse Codex Ruimtelijke Ordening is het college van burgemeester en schepenen verantwoordelijk voor de overeenstemming van het vergunningenregister met de stukken die erin moeten worden opgenomen.

Door dit uittreksel is men niet ontheven van het aanvragen en verkrijgen van een stedenbouwkundig vergunning of van een verkavelingsvergunning, indien deze nodig zouden zijn.

Stedenbouwkundig Uittreksel

OPGELET! Het volledige uittreksel bestaat steeds uit **twee** documenten.

Dit betreft slechts 1 van de 2 documenten van het uittreksel en dient steeds samen bekeken te worden met document 2 [Vastgoed informatie](#).

Stad Gent

Datum 23-11-2023

C. DETAILOPGAVE VAN DE IN HET PLANNENREGISTER OPGENOMEN INFORMATIE

C4 RECHT OP VOORKOOP IN HET KADER VAN HET DECREET RUIMTELIJKE ORDENING

Het Agentschap voor Geografische Informatie Vlaanderen (AGIV) is bevoegd voor het bijhouden en de bekendmaking van het Geografisch themabestand 'Vlaamse voorkooprechten'. Voor informatie over het bestaan van voorkooprechten verwijzen wij u naar volgende website <http://www.geopunt.be> (themabestand recht van voorkoop)

C10 GEWESTELIJK ROOILIJNPLAN IN HET KADER VAN HET DECREET RUIMTELIJKE ORDENING

/

C13 ONTEIGENING IN HET KADER VAN HET DECREET RUIMTELIJKE ORDENING

Het volgende onteigeningsplan is van toepassing.

Plannummer	:	ONA_40000_253_VLMF7_00001
Naam onteigeningsplan	:	RVK Schelde-Leie/ Fietspaden buiten blok – Fietspad F7
Datum goedkeuring	:	
Juridische status	:	VV
Het onteigeningsplan maakt deel uit van het BPA of RUP	:	

Stedenbouwkundig Uittreksel

OPGELET! Het volledige uittreksel bestaat steeds uit **twee** documenten.

Dit betreft slechts 1 van de 2 documenten van het uittreksel en dient steeds samen bekeken te worden met document 2 [Vastgoed informatie](#).

Stad Gent

Datum 23-11-2023

OPMERKINGEN

Het uittreksel uit het plannenregister geeft aan welke informatie over één of meer door de aanvrager opgegeven perceelsnummers in het plannenregister is opgenomen. Er kan geen garantie worden gegeven dat die informatie volledig is. Zo kunnen kadastrale perceelsnummers na verloop van tijd gewijzigd zijn.

Het feit dat in het plannenregister vermeld is dat een bestemmingsvoorschrift bestaat, betekent niet noodzakelijk dat wat werkelijk uitgevoerd is, overeenstemt met dat voorschrift of dat alles wat ingetekend is, ook effectief is uitgevoerd.

Conform 5.1.1. van de Vlaamse Codex Ruimtelijke Ordening is het college van burgemeester en schepenen verantwoordelijk voor de overeenstemming van het plannenregister met de stukken die erin moeten worden opgenomen.

Het uittreksel plannenregister vermeldt enkel de plannen in het kader van het decreet ruimtelijke ordening. Het is niet uitgesloten dat er plannen opgemaakt op basis van andere wetgeving van toepassing kunnen zijn die een bezwaring op het perceel leggen.

Met vriendelijke groeten,

Namens het college van burgemeester en schepenen:

Algemeen directeur



Mieke Hullebroeck

Voor de burgemeester bij delegatie



Filip Watteeuw
Schepenen van Mobiliteit, Publieke Ruimte en
Stedenbouw

Inlichtingen Vastgoed

Stad Gent

Datum 23-11-2023

D. AANVULLENDE INLICHTINGEN

BOSBEHEER & NATUUR

/

HUISVESTING EN ECONOMIE

Het pand is ongeschikt-/onbewoonbaar verklaard conform de Vlaamse Wooncode door de burgemeester?	:	Neen
Datum ongeschikt-/onbewoonbaar verklaring	:	
Er is een procedure ongeschikt-/onbewoonbaarheid opgestart volgens de Vlaamse Wooncode?	:	Neen
Een conformiteitsattest werd afgegeven door de burgemeester van Stad Gent?	:	Neen
Datum uitreiking conformiteitsattest	:	
Een conformiteitsattest werd geweigerd door de burgemeester van Stad Gent?	:	Neen
Datum weigering conformiteitsattest	:	
Het onroerend goed is opgenomen in de stedelijke inventaris van leegstaande gebouwen of woningen?	:	Neen
Datum opname inventaris leegstand	:	
Het onroerend goed is opgenomen in de stedelijke inventaris van verwaarloosde gebouwen of woningen?	:	Neen
Datum opname inventaris verwaarlozing	:	

Het Agentschap voor Geografische Informatie Vlaanderen (AGIV) is bevoegd voor het bijhouden en de bekendmaking van het Geografisch themabestand 'Vlaamse voorkooprechten'. Voor informatie over het bestaan van voorkooprechten verwijzen wij u naar volgende website <http://www.geopunt.be> (themabestand recht van voorkoop).

BELASTINGEN

/

Je denkt eraan een woning te kopen op het grondgebied van Gent, proficiat!
Staat er op 1 januari nog niemand ingeschreven in het bevolkingsregister op dit adres?
Je komt misschien in aanmerking voor de belasting op woningen zonder inschrijving in het bevolkingsregister. Uiteraard zijn er vrijstellingen (b.v. voor verbouwingen), deze kan je allemaal nalezen op [onze website \(https://stad.gent/nl/over-gent-stadsbestuur/belastingen/online-aangiften/belasting-op-woningen-zonder-inschrijving-het-bevolkingsregister-zogenaamde-tweede-verblijven\)](https://stad.gent/nl/over-gent-stadsbestuur/belastingen/online-aangiften/belasting-op-woningen-zonder-inschrijving-het-bevolkingsregister-zogenaamde-tweede-verblijven).
Twijfel je nog altijd of je in aanmerking komt of niet? Moet je nu wel of geen aangifte doen?
Bel of mail ons gerust! 09/266.74.80 (9u-13u) of stadsbelastingen@stad.gent

WATER, WEGEN, BRUGGEN, HAVEN

Erfdienstbaarheden openbaar nut:

- Bouwvrije strook langs de autosnelweg? : Neen
- Opruiming van struikgewas naast spoorwegen en buurtspoorwegen? : Neen
- Erfdienstbare strook langs waterlopen van 2^{de} en 3^{de} categorie tbv ruimingswerken? : Neen
- Voet- en jaagpad (buurtwegen)? : Neen
- Andere? : Neen

Inlichtingen Vastgoed

Stad Gent

Datum 23-11-2023

Rooilijn (*) ? : Neen
Onteigeningsplan (*) ? : Neen
Voorkooprecht Havenbedrijf (**) ? : Neen
Gelegen buiten de afbakening zeehavengebied volgens het GRUP, definitief vastgesteld in besluit van de Vlaamse Regering dd 15 juli 2005, het Havenbedrijf Gent agh heeft er geen voorkooprecht.

Opmerkingen

Het perceel paalt niet rechtstreeks aan de openbare weg. Erfdienstbaarheden van doorgang, afwatering e.d.

Ter info

(*) Rooilijn & onteigeningsplannen andere dan die volgens het DRO (zijn niet opgenomen in het plannenregister)

(**) Voorkooprechten andere dan die volgens het DRO (zijn niet opgenomen in het plannenregister)

AANVULLENDE INFORMATIE

Kan het perceel onder toepassing vallen van het recht van voorkoop (*) krachtens de ruilverkavelingswet van 11 augustus 1978? : Neen

Indien ja, kunt U het best contact opnemen met de Vlaamse Landmaatschappij (**).

Kan het perceel onder toepassing vallen van het recht van voorkoop (*) krachtens het decreet natuurbehoud van 21 oktober 1997. : Neen

Indien ja, kunt U het best contact opnemen met de Vlaamse Landmaatschappij (**).

Is het perceel gelegen in een industrieterrein aangelegd door de stad Gent in het kader van de wetgeving op de economische expansie? : Neen

BROWNFIELDCONVENANT

/

Ter info

Voor uw vragen i.v.m. **ondergrondse innemingen** kan het stadsbestuur van Gent geen volledige informatie geven.

De voornaamste nutsmaatschappijen:

- Fluxys nv, Kunstlaan 31, 1040 Brussel (<http://www.fluxys.com>)
- Aquafin nv, Dijkstraat 8, 2630 Aartselaar (<http://www.aquafin.be>)
- Elia nv, Vaartkaai 2, 2170 Merksem (tel 03 640 07 11)
- Ministerie van Landsverdediging, Regionale Dienst der Werken, Generale staf 5e directie, Leopold de Bruynestraat 125, 8310 Brugge – Sint Kruis (tel 050 36 63 17)
- Navo Pijpleidingen, Veiligheid (SSH), Tarweschoofkazeme, Parkstraat 36, 3000 Leuven (tel 016 24 86 15)

Voor uw vragen i.v.m. **waterwinningsgebieden**, verwijzen wij naar:

- De Vlaamse Maatschappij voor Watervoorziening
Directie Oost-Vlaanderen, Koning Boudewijnstraat 46 te 9000 Gent (tel. 09 240 91 11)

Voor uw vragen ivm de **risicozone voor overstromingen** verwijzen wij naar:

- Geo Vlaanderen: <http://www.geopunt.be> (themabestand natuur en milieu / water)

Voor uw vragen i.v.m. **voorkooprecht** in het voordeel van de naamloze vennootschap Waterwegen en Zeekanaal en het voorkooprecht voorzien in het decreet betreffende het integraal waterbeleid verwijzen wij naar:

- Geo Vlaanderen: <http://www.geopunt.be> (themabestand recht van verkoop)

(*) Voorkooprechten andere dan die volgens het DRO (zijn niet opgenomen in het plannenregister)

(**) Vlaamse Landmaatschappij

Adres: Ganzendries 149, 9000 Gent

Telefoon: 09/244 85 00

<http://www.vlm.be>

Inlichtingen Vastgoed

Stad Gent

Datum 23-11-2023
