

Agentschap
Onroerend
Erfgoed

PERCEELRAPPORT ONROEREND ERFGOED

Perceelnummer 44082C0063/00B000

Dit rapport is opgevraagd op 18-03-2024 om 09.34 uur via <https://geo.onroenderfgoed.be>.

De gegevens in dit perceelrapport zijn een momentopname van de situatie op het moment van de opvraging. Raadpleeg <https://geo.onroenderfgoed.be> voor de meest actuele juridische situatie. Deze kan nadien nog veranderen.

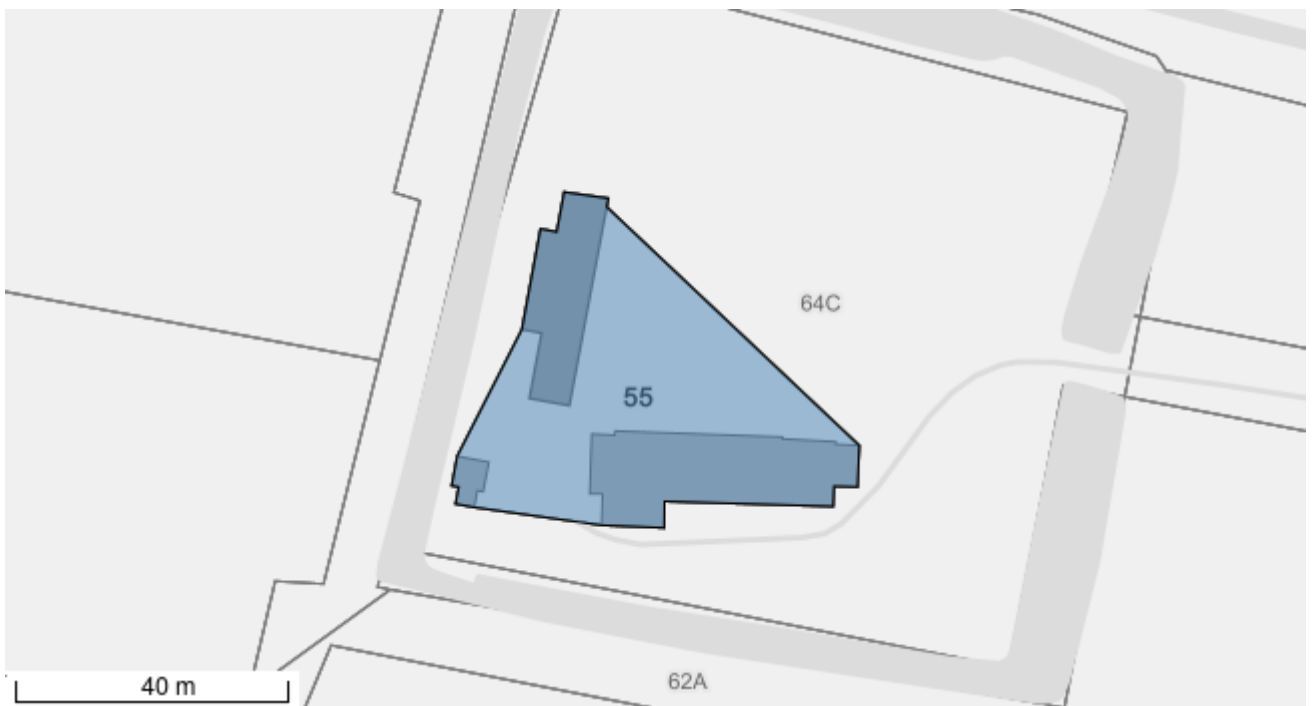
INLEIDING

Het Perceelrapport Onroerend Erfgoed bevat gegevens van het agentschap Onroerend Erfgoed over het aanwezige erfgoed op een perceel. Het rapport biedt een overzicht van het erfgoed waaraan juridische gevolgen verbonden zijn.

Op www.onroenderfgoed.be vindt u alle informatie over de soorten erfgoed, uw rechten en plichten en mogelijkheden tot financiële steun en fiscale voordelen.

ADMINISTRATIEVE GEGEVENS

Postadres(sen): Eedstraat 55, 9052 Gent
Gemeente: Gent
Kadastrale afdeling: GENT 24 AFD/ZWIJNAARDE/
Kadastrale sectie: C
Perceel: 0063/00B000
Capakey: 44082C0063/00B000
Oppervlakte perceel: 1703.87m²



BESCHERMD ERFGOED

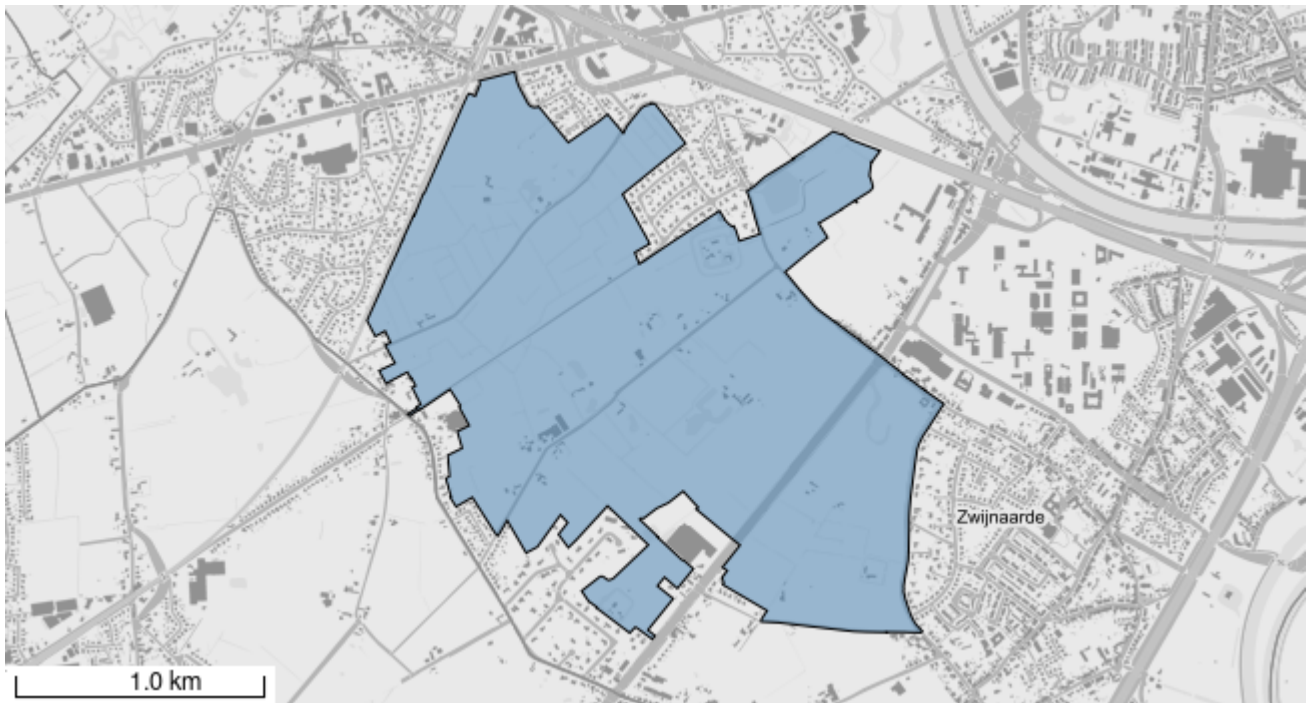
BESCHERMD CULTUURHISTORISCH LANDSCHAP

Kastelensite

<https://id.erfgoed.net/aanduidingsobjecten/8951>

Besluiten:

<https://id.erfgoed.net/besluiten/4433>



VASTGESTELD ERFGOED

VASTGESTELD BOUWKUNDIG ERFGOED

Langgestrekte hoeve

<https://id.erfgoed.net/aanduidingsobjecten/133193>

Besluiten:

<https://id.erfgoed.net/besluiten/15002>



Het opgevraagde perceel is geen:

- Beschermd monument
- Overgangszone
- Beschermd archeologische site
- Beschermd stads- of dorpsgezicht
- Vastgestelde historische tuin of park
- Vastgesteld landschappelijk erfgoed
- Vastgestelde houtige beplanting met erfgoedwaarde
- Vastgestelde archeologische zone
- Vastgesteld landschapsatlasrelict
- Erfgoedlandschap
- Gebied geen archeologie
- Unesco werelderfgoed bufferzone
- Unesco werelderfgoed kernzone

Agentschap
Onroerend
Erfgoed

PERCEELRAPPORT ONROEREND ERFGOED

Perceelnummer 44082C0064/00C000

Dit rapport is opgevraagd op 18-03-2024 om 09.35 uur via <https://geo.onroenderfgoed.be>.

De gegevens in dit perceelrapport zijn een momentopname van de situatie op het moment van de opvraging. Raadpleeg <https://geo.onroenderfgoed.be> voor de meest actuele juridische situatie. Deze kan nadien nog veranderen.

INLEIDING

Het Perceelrapport Onroerend Erfgoed bevat gegevens van het agentschap Onroerend Erfgoed over het aanwezige erfgoed op een perceel. Het rapport biedt een overzicht van het erfgoed waaraan juridische gevolgen verbonden zijn.

Op www.onroenderfgoed.be vindt u alle informatie over de soorten erfgoed, uw rechten en plichten en mogelijkheden tot financiële steun en fiscale voordelen.

ADMINISTRATIEVE GEGEVENS

Postadres(sen): Niet gekend

Gemeente: Gent

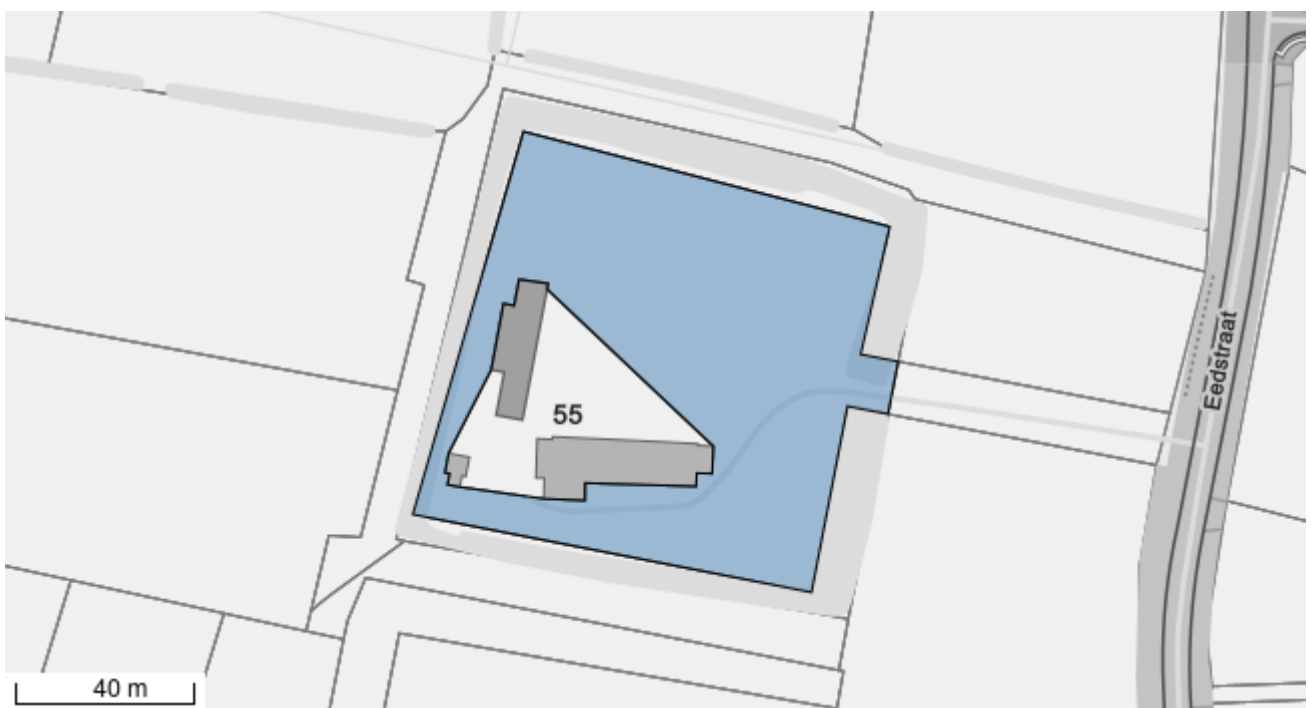
Kadastrale afdeling: GENT 24 AFD/ZWIJNAARDE/

Kadastrale sectie: C

Perceel: 0064/00C000

Capakey: 44082C0064/00C000

Oppervlakte perceel: 5940.27m²



BESCHERMD ERFGOED

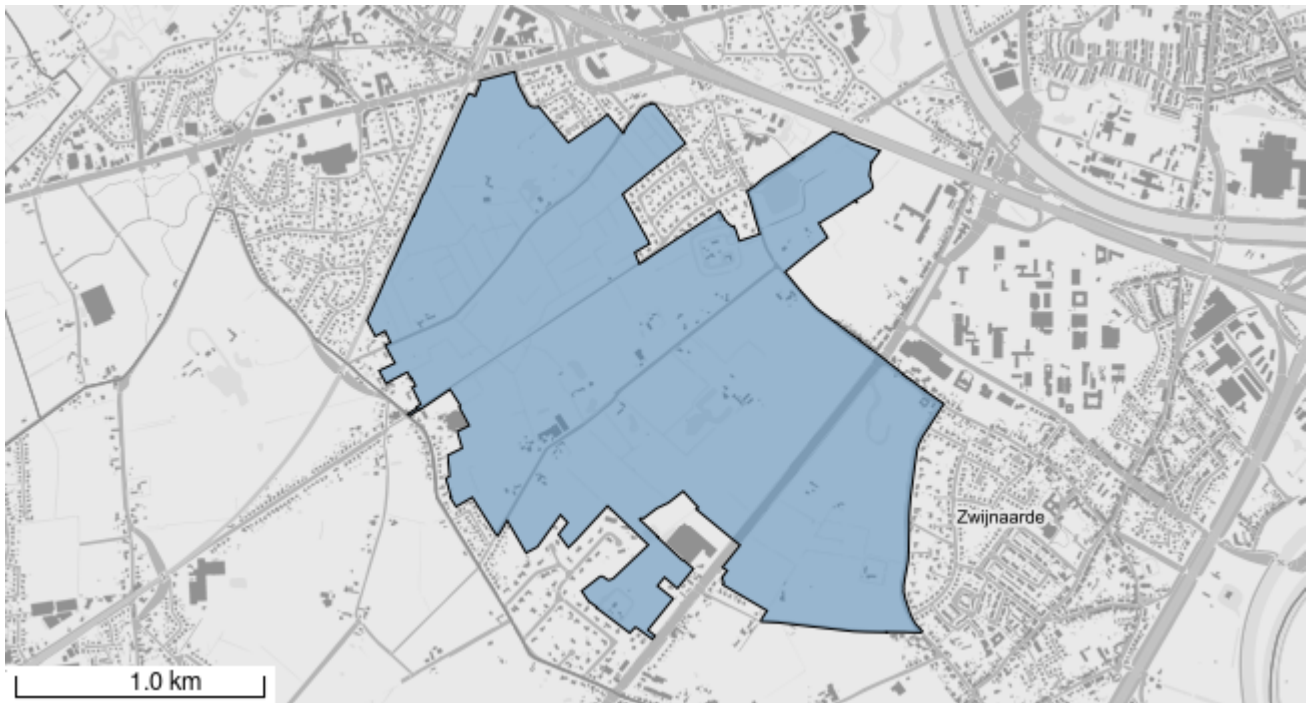
BESCHERMD CULTUURHISTORISCH LANDSCHAP

Kastelensite

<https://id.erfgoed.net/aanduidingsobjecten/8951>

Besluiten:

<https://id.erfgoed.net/besluiten/4433>



VASTGESTELD ERFGOED

VASTGESTELD BOUWKUNDIG ERFGOED

Langgestrekte hoeve

<https://id.erfgoed.net/aanduidingsobjecten/133193>

Besluiten:

<https://id.erfgoed.net/besluiten/15002>



Het opgevraagde perceel is geen:

- Beschermd monument
- Overgangszone
- Beschermd archeologische site
- Beschermd stads- of dorpsgezicht
- Vastgestelde historische tuin of park
- Vastgesteld landschappelijk erfgoed
- Vastgestelde houtige beplanting met erfgoedwaarde
- Vastgestelde archeologische zone
- Vastgesteld landschapsatlasrelict
- Erfgoedlandschap
- Gebied geen archeologie
- Unesco werelderfgoed bufferzone
- Unesco werelderfgoed kernzone

Agentschap
Onroerend
Erfgoed

PERCEELRAPPORT ONROEREND ERFGOED

Perceelnummer 44082C0066/00_000

Dit rapport is opgevraagd op 18-03-2024 om 09.35 uur via <https://geo.onroenderfgoed.be>.

De gegevens in dit perceelrapport zijn een momentopname van de situatie op het moment van de opvraging. Raadpleeg <https://geo.onroenderfgoed.be> voor de meest actuele juridische situatie. Deze kan nadien nog veranderen.

INLEIDING

Het Perceelrapport Onroerend Erfgoed bevat gegevens van het agentschap Onroerend Erfgoed over het aanwezige erfgoed op een perceel. Het rapport biedt een overzicht van het erfgoed waaraan juridische gevolgen verbonden zijn.

Op www.onroenderfgoed.be vindt u alle informatie over de soorten erfgoed, uw rechten en plichten en mogelijkheden tot financiële steun en fiscale voordelen.

ADMINISTRATIEVE GEGEVENS

Postadres(sen): Niet gekend

Gemeente: Gent

Kadastrale afdeling: GENT 24 AFD/ZWIJNAARDE/

Kadastrale sectie: C

Perceel: 0066/00_000

Capakey: 44082C0066/00_000

Oppervlakte perceel: 2470.86m²



BESCHERMD ERFGOED

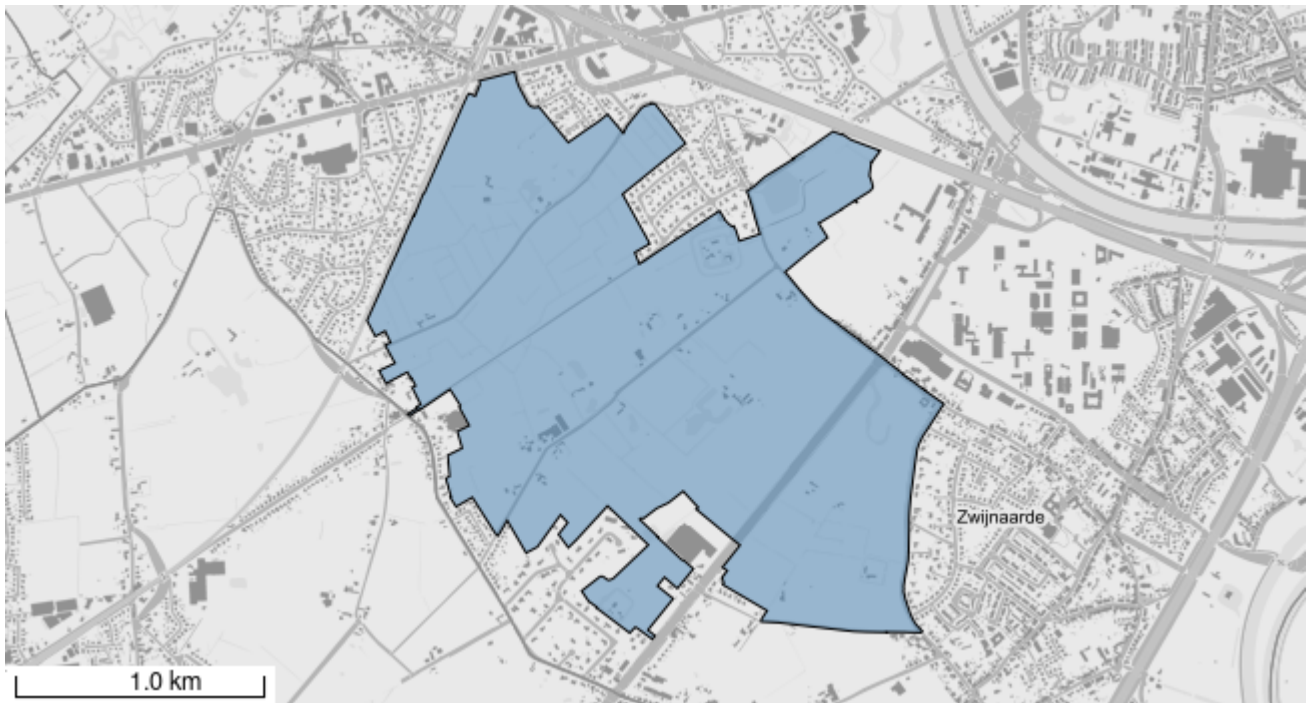
BESCHERMD CULTUURHISTORISCH LANDSCHAP

Kastelensite

<https://id.erfgoed.net/aanduidingsobjecten/8951>

Besluiten:

<https://id.erfgoed.net/besluiten/4433>



VASTGESTELD ERFGOED

VASTGESTELD BOUWKUNDIG ERFGOED

Langgestrekte hoeve

<https://id.erfgoed.net/aanduidingsobjecten/133193>

Besluiten:

<https://id.erfgoed.net/besluiten/15002>



Het opgevraagde perceel is geen:

- Beschermd monument
- Overgangszone
- Beschermd archeologische site
- Beschermd stads- of dorpsgezicht
- Vastgestelde historische tuin of park
- Vastgesteld landschappelijk erfgoed
- Vastgestelde houtige beplanting met erfgoedwaarde
- Vastgestelde archeologische zone
- Vastgesteld landschapsatlasrelict
- Erfgoedlandschap
- Gebied geen archeologie
- Unesco werelderfgoed bufferzone
- Unesco werelderfgoed kernzone

Agentschap
Onroerend
Erfgoed

PERCEELRAPPORT ONROEREND ERFGOED

Perceelnummer 44082C0068/00_000

Dit rapport is opgevraagd op 18-03-2024 om 09.36 uur via <https://geo.onroenderfgoed.be>.

De gegevens in dit perceelrapport zijn een momentopname van de situatie op het moment van de opvraging. Raadpleeg <https://geo.onroenderfgoed.be> voor de meest actuele juridische situatie. Deze kan nadien nog veranderen.

INLEIDING

Het Perceelrapport Onroerend Erfgoed bevat gegevens van het agentschap Onroerend Erfgoed over het aanwezige erfgoed op een perceel. Het rapport biedt een overzicht van het erfgoed waaraan juridische gevolgen verbonden zijn.

Op www.onroenderfgoed.be vindt u alle informatie over de soorten erfgoed, uw rechten en plichten en mogelijkheden tot financiële steun en fiscale voordelen.

ADMINISTRATIEVE GEGEVENS

Postadres(sen): Niet gekend

Gemeente: Gent

Kadastrale afdeling: GENT 24 AFD/ZWIJNAARDE/

Kadastrale sectie: C

Perceel: 0068/00_000

Capakey: 44082C0068/00_000

Oppervlakte perceel: 735.40m²



BESCHERMD ERFGOED

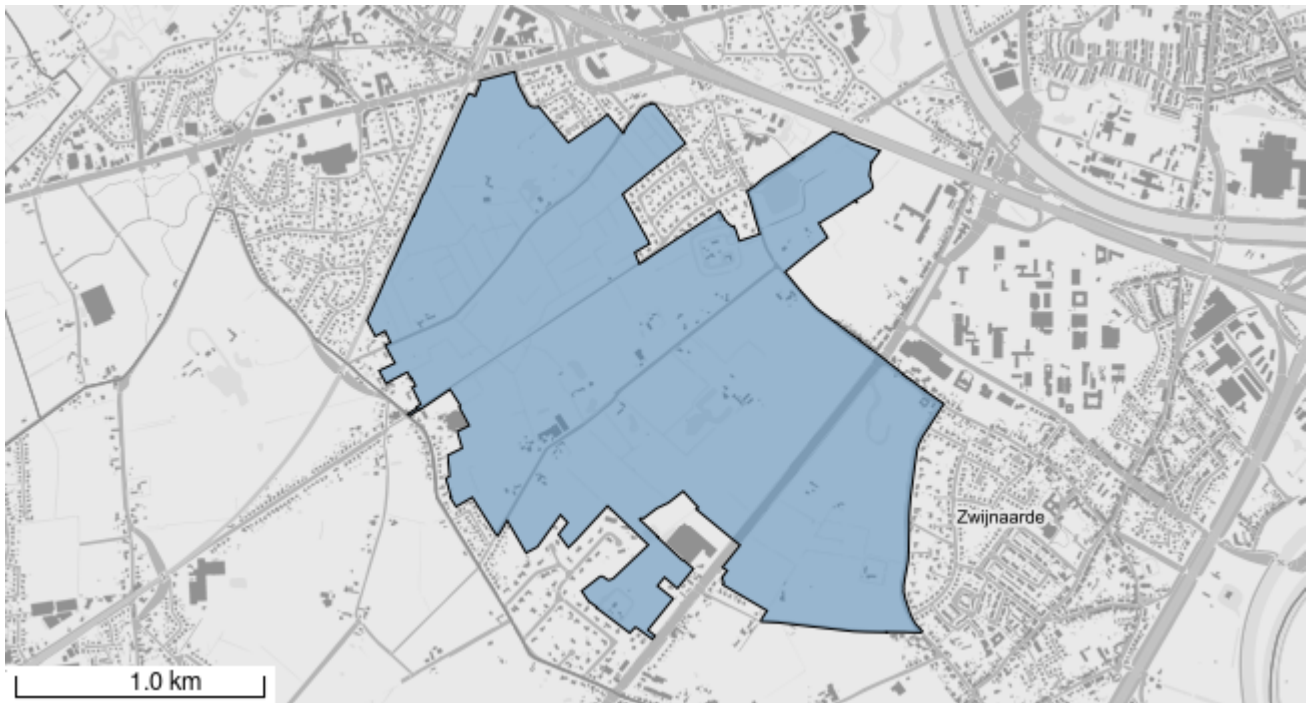
BESCHERMD CULTUURHISTORISCH LANDSCHAP

Kastelensite

<https://id.erfgoed.net/aanduidingsobjecten/8951>

Besluiten:

<https://id.erfgoed.net/besluiten/4433>



VASTGESTELD ERFGOED

VASTGESTELD BOUWKUNDIG ERFGOED

Langgestrekte hoeve

<https://id.erfgoed.net/aanduidingsobjecten/133193>

Besluiten:

<https://id.erfgoed.net/besluiten/15002>



Het opgevraagde perceel is geen:

- Beschermd monument
- Overgangszone
- Beschermd archeologische site
- Beschermd stads- of dorpsgezicht
- Vastgestelde historische tuin of park
- Vastgesteld landschappelijk erfgoed
- Vastgestelde houtige beplanting met erfgoedwaarde
- Vastgestelde archeologische zone
- Vastgesteld landschapsatlasrelict
- Erfgoedlandschap
- Gebied geen archeologie
- Unesco werelderfgoed bufferzone
- Unesco werelderfgoed kernzone