

Agentschap
Onroerend
Erfgoed

PERCEELRAPPORT ONROEREND ERFGOED

Perceelnummer 44804D2916/00D000

Dit rapport is opgevraagd op 25-03-2024 om 08.25 uur via <https://geo.onroenderfgoed.be>.

De gegevens in dit perceelrapport zijn een momentopname van de situatie op het moment van de opvraging. Raadpleeg <https://geo.onroenderfgoed.be> voor de meest actuele juridische situatie. Deze kan nadien nog veranderen.

INLEIDING

Het Perceelrapport Onroerend Erfgoed bevat gegevens van het agentschap Onroerend Erfgoed over het aanwezige erfgoed op een perceel. Het rapport biedt een overzicht van het erfgoed waaraan juridische gevolgen verbonden zijn.

Op www.onroenderfgoed.be vindt u alle informatie over de soorten erfgoed, uw rechten en plichten en mogelijkheden tot financiële steun en fiscale voordelen.

ADMINISTRATIEVE GEGEVENS

Postadres(sen): Hubert Frère-Orbanlaan 347-354, 9000 Gent

Gemeente: Gent

Kadastrale afdeling: GENT 4 AFD

Kadastrale sectie: D

Perceel: 2916/00D000

Capakey: 44804D2916/00D000

Oppervlakte perceel: 269.51m²



VASTGESTELD ERFGOED

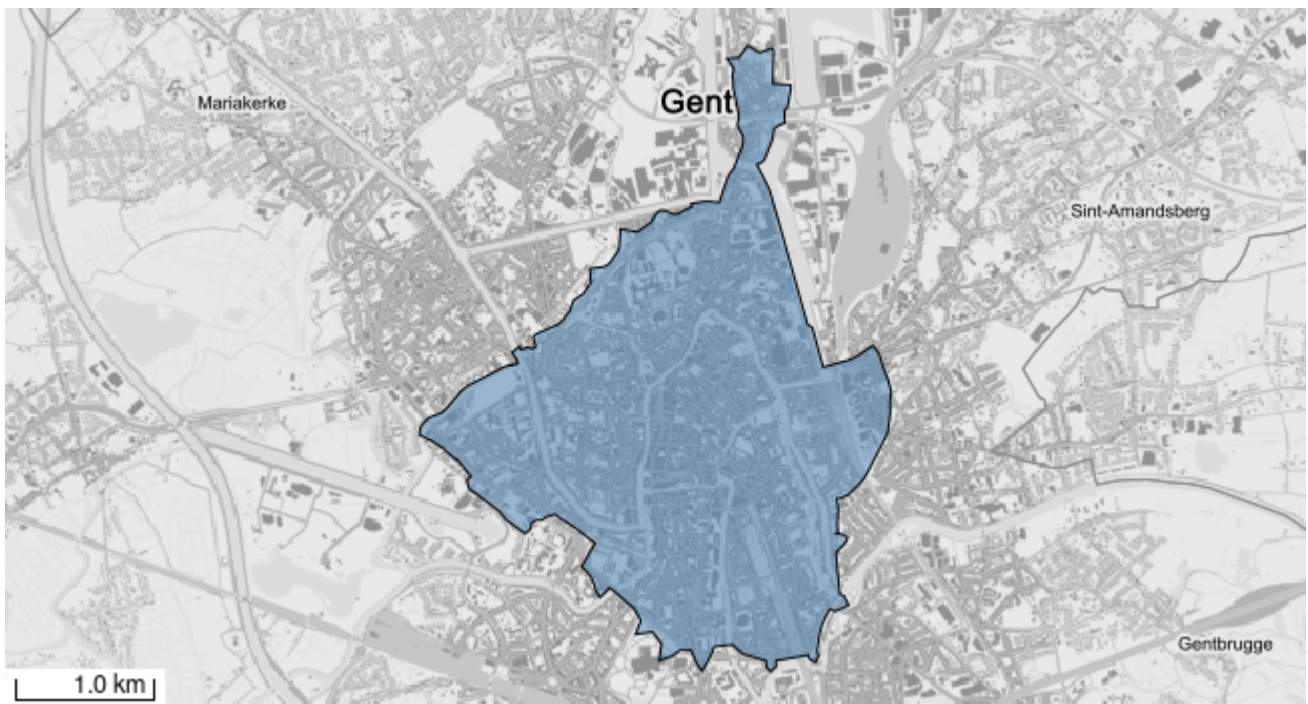
VASTGESTELDE ARCHEOLOGISCHE ZONE

Historische stadskern van Gent

<https://id.erfgoed.net/aanduidingsobjecten/11888>

Besluiten:

<https://id.erfgoed.net/besluiten/5886>



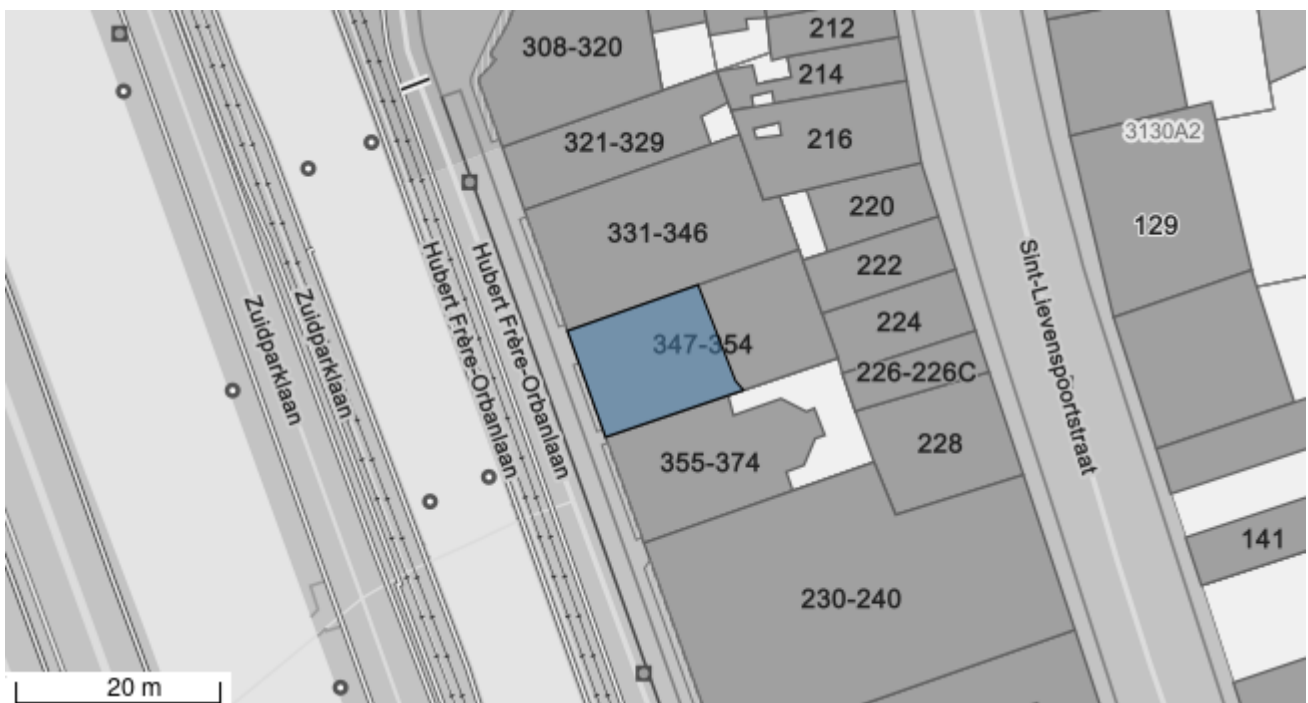
GEBIED GEEN ARCHEOLOGIE

Gebied 1125

<https://id.erfgoed.net/aanduidingsobjecten/121980>

Besluiten:

<https://id.erfgoed.net/besluiten/14870>

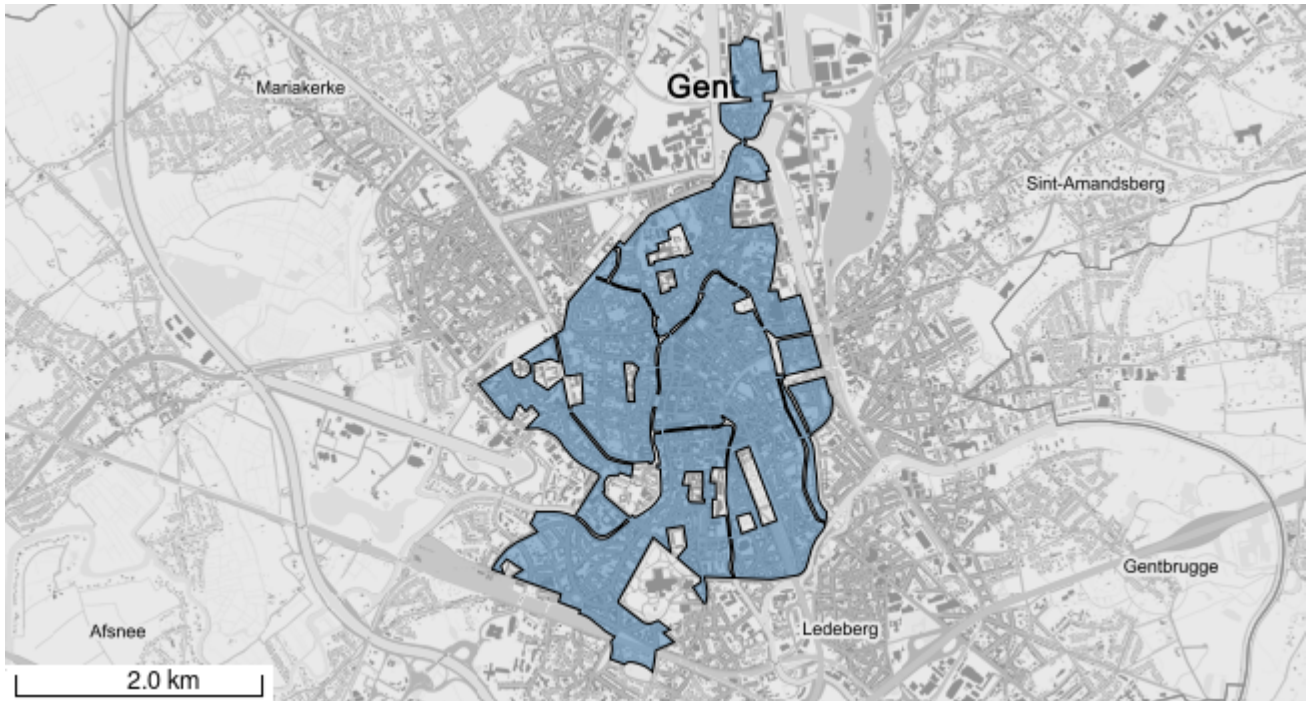


UNESCO WERELDERFGOED

UNESCO WERELDERFGOED BUFFERZONE

Belfort, lakenhal en Mammelokker: buffer

<https://id.erfgoed.net/aanduidingsobjecten/15013>



Het opgevraagde perceel is geen:

- Overgangszone
- Beschermd cultuurhistorisch landschap
- Beschermd monument
- Beschermd stads- of dorpsgezicht
- Beschermd archeologische site
- Vastgesteld landschappelijk erfgoed
- Vastgesteld bouwkundig erfgoed
- Vastgestelde houtige beplanting met erfgoedwaarde
- Vastgesteld landschapsatlasrelict
- Vastgestelde historische tuin of park
- Erfgoedlandschap
- Unesco werelderfgoed kernzone