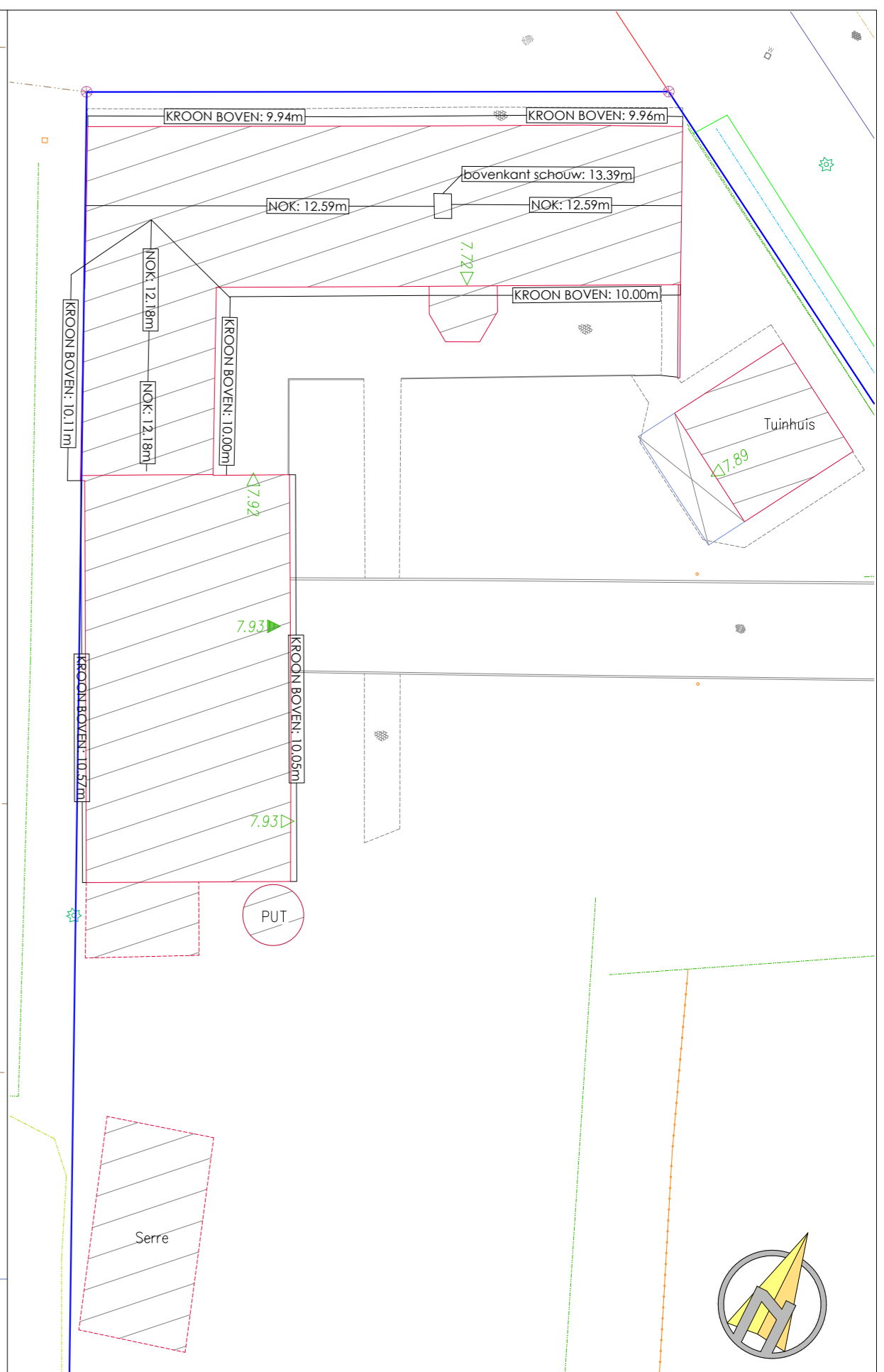
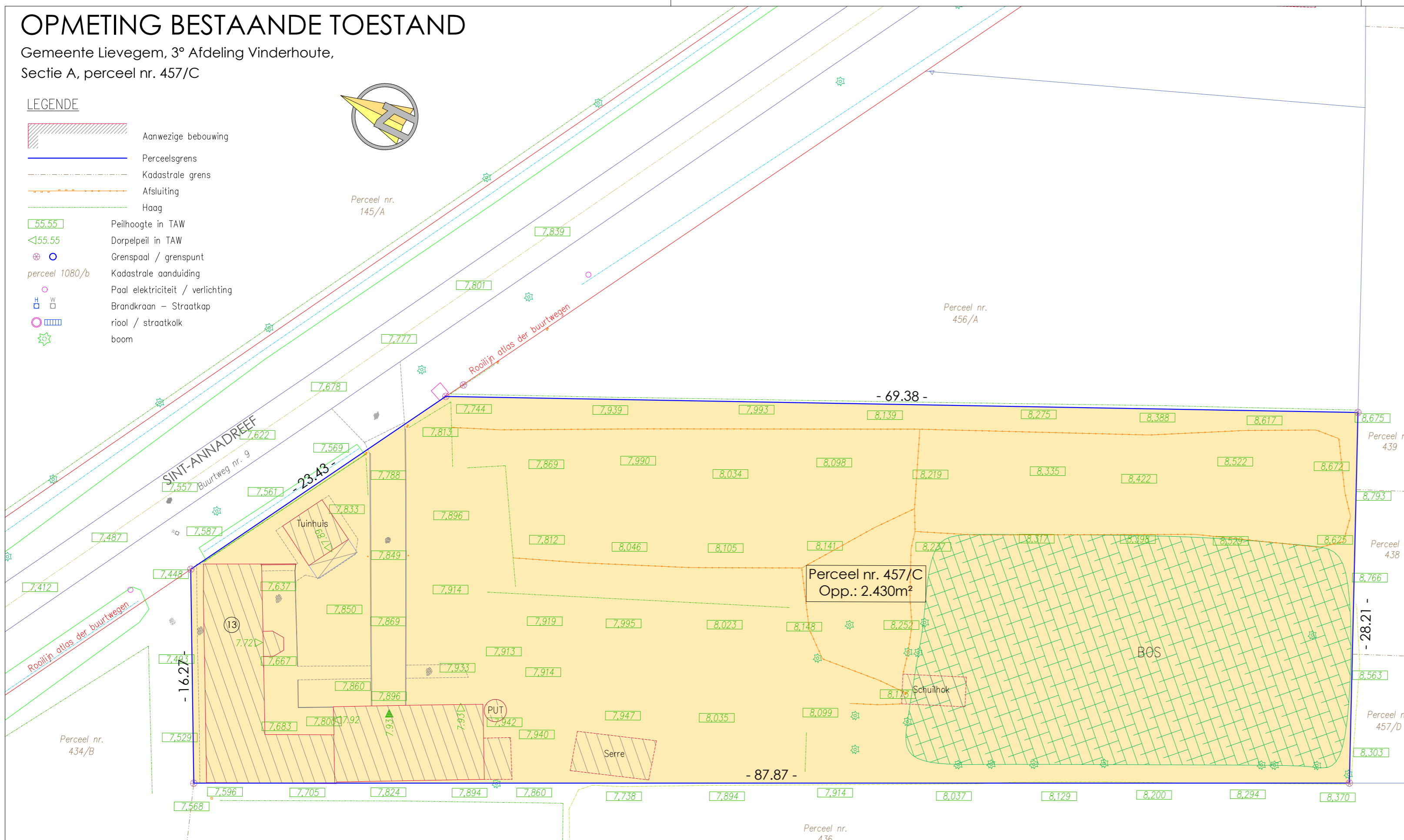
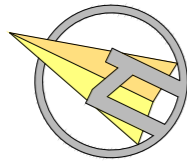


OPMETING BESTAANDE TOESTAND

Gemeente Lievegem, 3^o Afdeling Vinderhoute,
Sectie A, perceel nr. 457/C

LEGENDE

-  Aanwezige bebouwing
-  Perceelsgrens
-  Kadastrale grens
-  Afsluiting
-  Haag
-  55.55 Peilhoogte in TAW
-  <55.55 Dorpelpcil in TAW
-  Grenspaal / grenspunt
-  perceel 1080/b Kadastrale aanduiding
-  Paal elektriciteit / verlichting
-  Brandkraan - Straatkap
-  riool / straatkolk
-  boom



Opmeting:	8 oktober 2020
Schaal:	1:250
Dossier:	M/7275/2020.10.02
Getekend:	HB - BM



METAE bv
Landmeters - Schatters

Houtemstraat 2 bus D - 9860 OOSTERZELE
Tel: 09 362 98 62 - www.metae.be
e-mail: landmeter@metae.be

GRONDPLAN GEBOUWEN
Schaal: 1:150