

[\(/\)](#)

Inventaris



[Contact \(/contact\)](/contact)

[Downloads \(/downloads\)](/downloads)

[Hergebruik \(/hergebruik\)](/hergebruik)

[Over ons \(https://www.onroenderfgoed.be/over-ons\)](https://www.onroenderfgoed.be/over-ons)

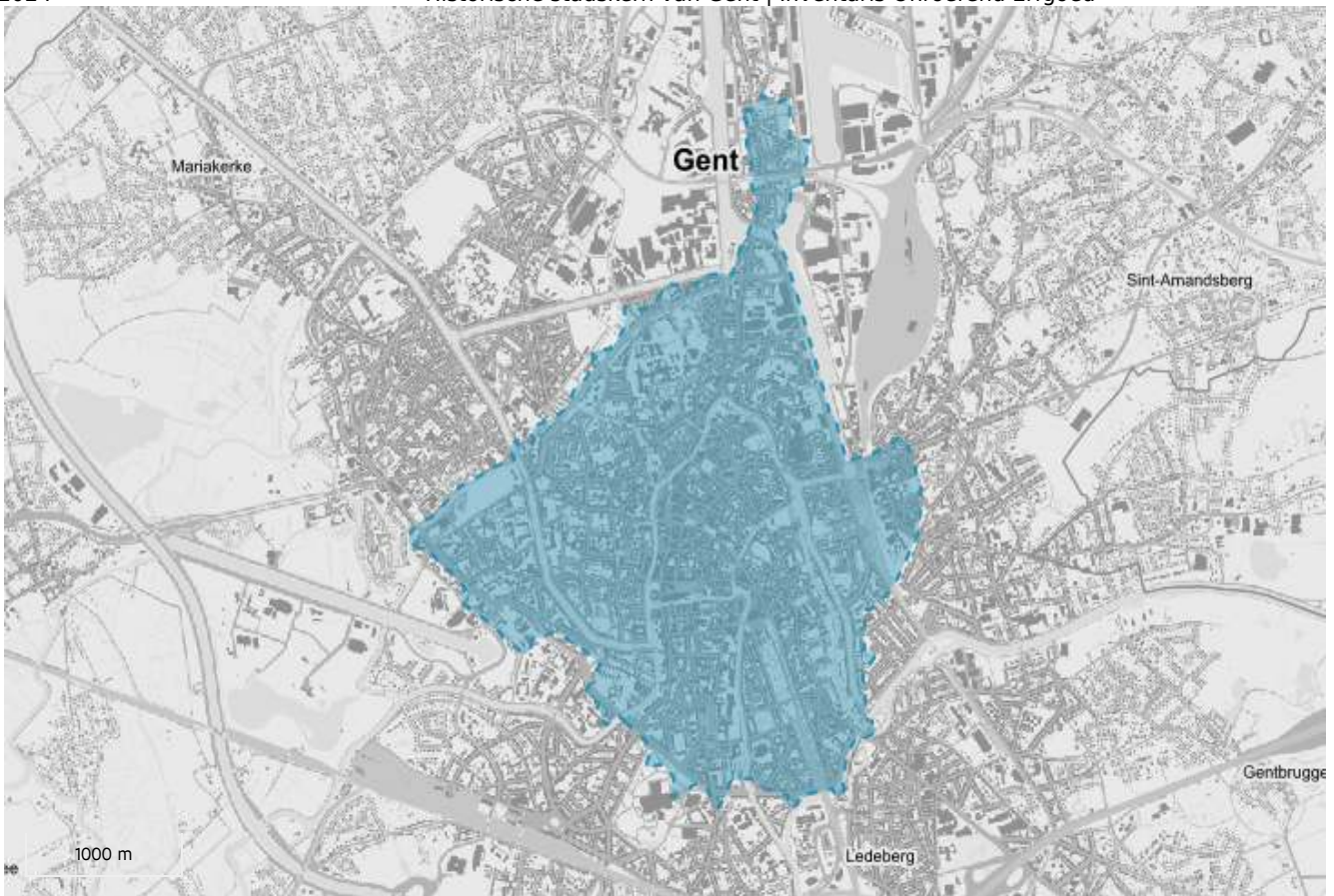
[MENU](#)

VASTGESTELDE ARCHEOLOGISCHE ZONE

Historische stadskern van Gent

Vastgestelde archeologische zone van 19-02-2016 tot heden

ID: 11888 **URI:** <https://id.erfgoed.net/aanduidingsobjecten/11888> 



Besluiten

Historische stadskern Gent (<https://id.erfgoed.net/besluiten/5886>)

vaststellingsbesluiten: 19-02-2016 ID: 5886

Rechtsgevolgen

i Meer informatie over de rechtsgevolgen van vaststellingen vind je op onze website (<https://www.onroerenderfgoed.be/juridische-gevolgen-van-een-vaststelling>).

Alternatieve namen

Gand

Provincie

Oost-Vlaanderen

Gemeente

Gent

Deelgemeente

Gent

Straat

Onbepaald

Locatie

Gent (Gent)

Nauwkeurigheid zone

Tot op 15m

Oppervlakte zone

6 972 541m²

Typologie: stadsomwallingen (<https://id.erfgoed.net/thesauri/erfgoedtypes/1159>),
steden (<https://id.erfgoed.net/thesauri/erfgoedtypes/1065>)

Datering: middeleeuwen (<https://id.erfgoed.net/thesauri/dateringen/1227>),
nieuwe tijd (<https://id.erfgoed.net/thesauri/dateringen/1236>)

Beschrijving

De historische stadskern is een immense en complexe archeologische zone die het resultaat is van een eeuwenlange intense bewoning binnen de stedelijke grenzen, meestal een omwalling. De stadsplattegrond kent een cumulatief karakter en verschillende fasen, met een oude nederzettingskern die soms teruggaat op een vroeg- of pre-middeleeuwse aanwezigheid. Voor de afbakening is in eerste instantie gekeken naar het 19de-eeuwse gereduceerde kadaster omdat dit de eerste nauwkeurige kadasterkaart is die nog een tijdsbeeld geeft van voor de industrialisering.

Aanduiding van Is de vaststelling van

Historische stadskern van Gent

(<https://inventaris.onroerenderfgoed.be/erfgoedobjecten/140021>)

Gent (Gent)

Deze zone omvat de historische stadskern van Gent.




Beheerder fiche: **Agentschap Onroerend Erfgoed**



Contact

Heb je een vraag of opmerking over deze fiche? [Meld het ons via het contactformulier \(/contact?uri=https://id.erfgoed.net/aanduidingsobjecten/11888\).](#)



Onroenderfgoed.be is een officiële website van de Vlaamse overheid

uitgegeven door [het agentschap Onroerend Erfgoed](#)
(<https://www.onroenderfgoed.be/over-ons>)

PRIVACYVERKLARING

([HTTPS://WWW.ONROENDERFGOED.BE/PRIVACYVERKLARING](https://www.onroenderfgoed.be/privacyverklaring))

JURIDISCHE INFORMATIE

([HTTPS://WWW.ONROENDERFGOED.BE/JURIDISCHE-INFORMATIE](https://www.onroenderfgoed.be/juridische-informatie))

[\(/\)](#)

Inventaris

[Contact \(/contact\)](/contact)[Downloads \(/downloads\)](/downloads)[Hergebruik \(/hergebruik\)](/hergebruik)[Over ons \(https://www.onroerenderfgoed.be/over-ons\)](https://www.onroerenderfgoed.be/over-ons)[MENU](#)

VASTGESTELD BOUWKUNDIG ERFGOED

Classicistisch herenhuis

Vastgesteld bouwkundig erfgoed van 20-06-2023 tot heden**ID:** 133105 **URI:** <https://id.erfgoed.net/aanduidingsobjecten/133105> 



Besluiten

[Besluit tot vaststelling van de inventaris bouwkundig erfgoed in de provincie Oost-Vlaanderen](https://id.erfgoed.net/besluiten/15002)
(<https://id.erfgoed.net/besluiten/15002>)

schrappingsbesluiten, vaststellingsbesluiten: 01-06-2023 ID: 15002

Rechtsgevolgen

i Meer informatie over de rechtsgevolgen van vaststellingen vind je op [onze website](https://www.onroerenderfgoed.be/juridische-gevolgen-van-een-vaststelling)
(<https://www.onroerenderfgoed.be/juridische-gevolgen-van-een-vaststelling>).

Provincie
Oost-Vlaanderen

Gemeente
Gent

Deelgemeente
Gent

Straat

Drabstraat

Locatie

Drabstraat 37-39 (Gent)

Nauwkeurigheidszone

Tot op 15m

Oppervlaktezone

417m²

Vaststelling van de inventaris bouwkundig erfgoed in de provincie Oost-Vlaanderen
(<https://inventaris.onroerenderfgoed.be/gebeurtenissen/1074875>) (vaststellingen: van 01-04-2022 tot 20-06-2023)

Kenmerkgroep 1

Typologie: gedenktekens (<https://id.erfgoed.net/thesauri/erfgoedtypes/153>), herenhuisen (<https://id.erfgoed.net/thesauri/erfgoedtypes/188>), Mariabeelden (<https://id.erfgoed.net/thesauri/erfgoedtypes/278>)

Datering: derde kwart 18de eeuw (<https://id.erfgoed.net/thesauri/dateringen/1059>)

Stijl: classicisme (https://id.erfgoed.net/thesauri/stijlen_en_culturen/10)

Beschrijving

Zeer markant Lodewijk XVI-hoekhuis van drie bouwlagen met schilddak, volgens archiefstukken opgetrokken in 1774. Negen traveeën brede bepleisterde en witgeschilderde lijstgevel met natuurstenen plint, voorzien van een vooruitspringende middenrisaliet van drie traveeën gemarkeerd door kolossale pilasters op de bovenverdieping, bekroond door middel van een driehoekig fronton. Zijgevel van drie traveeën. Hoeknis uitgespaard op tweede bouwlaag met beeld van Onze-Lieve-Vrouw met Kind. Een gedenkplaat op voorgevel vermeldt dat Professor Doctor J. Vercouillie (1857-1937) in dit herenhuis geleefd en gewerkt heeft.

Waarden

artistieke waarde

-

architecturale waarde

-

historische waarde

-

Aanduiding van

Is de vaststelling van

Classicistisch herenhuis

(<https://inventaris.onroerenderfgoed.be/erfgoedobjecten/24613>)



Drabstraat 37-39 (Gent)

Zeer markant Lodewijk XVI-hoekhuis van drie bouwlagen met schilddak, volgens archiefstukken opgetrokken in 1774. Negen traveeën brede bepleisterde en witgeschilderde lijstgevel met natuurstenen plint, voorzien van een vooruitspringende middenrisaliet van drie traveeën gemarkeerd door kolossale pilasters op de bovenverdieping, bekroond door middel van een driehoekig fronton. Zijgevel van drie traveeën. Hoeknis uitgespaard op tweede bouwlaag met beeld van Onze-Lieve-Vrouw met Kind. Een gedenkplaat op voorgevel vermeldt dat Professor Doctor J. Vercouillie (1857-1937) in dit herenhuis geleefd en gewerkt heeft.

Andere relaties

Heeft als voorganger

Herenhuis in Lodewijk XVI-stijl

(<https://inventaris.onroerenderfgoed.be/aanduidingsobjecten/55665>)

Drabstraat 37-39 (Gent)

Beheerder fiche: **Agentschap Onroerend Erfgoed**



Contact

Heb je een vraag of opmerking over deze fiche? Meld het ons via het contactformulier (/contact?uri=<https://id.erfgoed.net/aanduidingsobjecten/133105>).

[\(/\)](#)

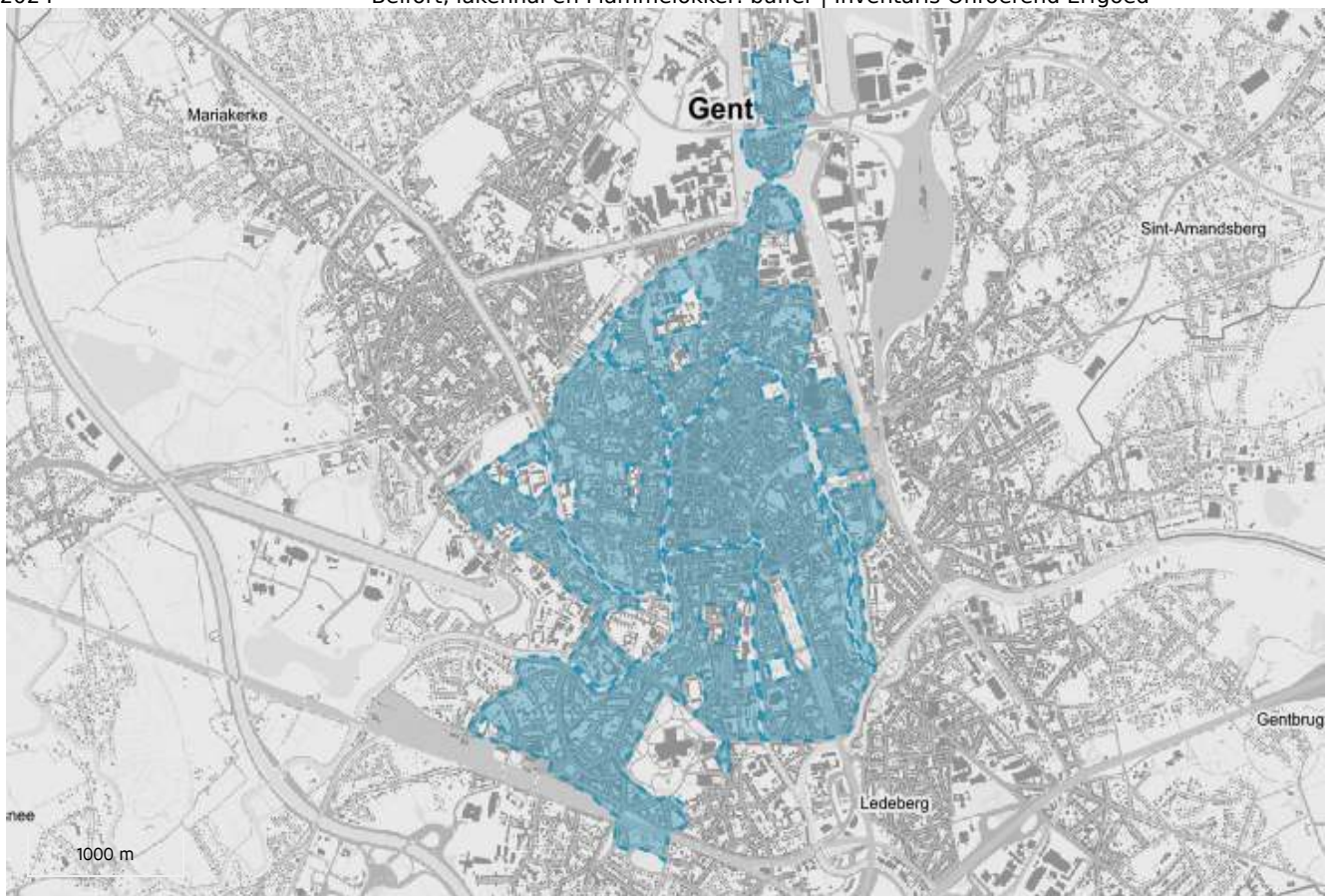
Inventaris

[Contact \(/contact\)](/contact)[Downloads \(/downloads\)](/downloads)[Hergebruik \(/hergebruik\)](/hergebruik)[Over ons \(https://www.onroenderfgoed.be/over-ons\)](https://www.onroenderfgoed.be/over-ons)[MENU](#)

UNESCO WERELDERFGOED BUFFERZONE

Belfort, lakenhal en Mammelokker: buffer

Unesco werelderfgoed bufferzone van 04-12-1999 tot heden**ID:** 15013 **URI:** <https://id.erfgoed.net/aanduidingsobjecten/15013> 



Rechtsgevolgen

📌 Meer informatie over de rechtsgevolgen van UNESCO Werelderfgoed vind je op [onze website](https://www.onroerenderfgoed.be/het-goed-ligt-een-unesco-zone) (<https://www.onroerenderfgoed.be/het-goed-ligt-een-unesco-zone>).

Provincie

Oost-Vlaanderen

Gemeente

Gent

Deelgemeente

Gent

Straat

Onbepaald

Locatie

Gent (Gent)

Nauwkeurigheid zone

Tot op 15m

Oppervlakte zone

5 932 391m²

Typologie: [belforten \(https://id.erfgoed.net/thesauri/erfgoedtypes/56\)](https://id.erfgoed.net/thesauri/erfgoedtypes/56), [gevangenissen \(https://id.erfgoed.net/thesauri/erfgoedtypes/161\)](https://id.erfgoed.net/thesauri/erfgoedtypes/161), [lakenhallen \(https://id.erfgoed.net/thesauri/erfgoedtypes/260\)](https://id.erfgoed.net/thesauri/erfgoedtypes/260)

Datering: [14de eeuw \(https://id.erfgoed.net/thesauri/dateringen/14\)](https://id.erfgoed.net/thesauri/dateringen/14), [derde kwart 17de eeuw \(https://id.erfgoed.net/thesauri/dateringen/1053\)](https://id.erfgoed.net/thesauri/dateringen/1053), [tweede kwart 15de eeuw \(https://id.erfgoed.net/thesauri/dateringen/1039\)](https://id.erfgoed.net/thesauri/dateringen/1039), [tweede kwart 18de eeuw \(https://id.erfgoed.net/thesauri/dateringen/1057\)](https://id.erfgoed.net/thesauri/dateringen/1057), [vierde kwart 19de eeuw \(https://id.erfgoed.net/thesauri/dateringen/1066\)](https://id.erfgoed.net/thesauri/dateringen/1066), [voor WO I \(https://id.erfgoed.net/thesauri/dateringen/1068\)](https://id.erfgoed.net/thesauri/dateringen/1068)

Stijl: [gotiek \(https://id.erfgoed.net/thesauri/stijlen_en_culturen/4\)](https://id.erfgoed.net/thesauri/stijlen_en_culturen/4)

['t Kindt, David \(https://inventaris.onroerenderfgoed.be/personen/4684\)](https://inventaris.onroerenderfgoed.be/personen/4684) (Ontwerper)

[Cruyl, Lieven \(https://inventaris.onroerenderfgoed.be/personen/950\)](https://inventaris.onroerenderfgoed.be/personen/950) (Ontwerper)

[De Waele, Joseph \(https://inventaris.onroerenderfgoed.be/personen/1639\)](https://inventaris.onroerenderfgoed.be/personen/1639) (Ontwerper)

[Roelandt, Louis \(https://inventaris.onroerenderfgoed.be/personen/4212\)](https://inventaris.onroerenderfgoed.be/personen/4212) (Ontwerper)

[Vaerwyck, Valentin \(https://inventaris.onroerenderfgoed.be/personen/4864\)](https://inventaris.onroerenderfgoed.be/personen/4864) (Ontwerper)

[Van Assche, Auguste \(https://inventaris.onroerenderfgoed.be/personen/4897\)](https://inventaris.onroerenderfgoed.be/personen/4897) (Ontwerper)

[Van Assche, Simon \(https://inventaris.onroerenderfgoed.be/personen/4900\)](https://inventaris.onroerenderfgoed.be/personen/4900) (Ontwerper)

[Van Rysselberghe, Charles \(https://inventaris.onroerenderfgoed.be/personen/5500\)](https://inventaris.onroerenderfgoed.be/personen/5500) (Ontwerper)

Beschrijving

Het belfort, de lakenhal en de Mammelokker (voormalige stadsgevangenis) zijn erkend als werelderfgoed. De binnenstad van Gent werd als bufferzone rond deze gebouwen afgebakend.

Het [volledige dossier \(http://whc.unesco.org/en/list/943\)](http://whc.unesco.org/en/list/943) kan je raadplegen op de website van UNESCO.

Aanduiding van Is de omvattende aanduiding van

Belfort

(<https://inventaris.onroerenderfgoed.be/erfgoedobjecten/24555>)



Sint-Baafsplein zonder nummer (Gent)

Aan de bouw van het huidige Belfort van Gent werd begonnen in het eerste kwart van de 14de eeuw. Vermoedelijk was het oorspronkelijke ontwerp van de hand van de meestermetser Jan van Haelst. De huidige stenen torenspits dateert van 1911-1913. Het gotische gebouw heeft een rechthoekig grondplan en is opgetrokken uit Doornikse kalksteen.

Lakenhal

(<https://inventaris.onroerenderfgoed.be/erfgoedobjecten/24556>)



Botermarkt 17-18, 18A, 17A, Sint-Baafsplein 2A (Gent)

Ter vervanging van de oude Lakenhal op de Hoogpoort tegenover het stadhuis, werd in 1425 begonnen met de bouw van een nieuwe Lakenhal aanleunend tegen de oostzijde van het Belfort. Handelsgebouw in Brabantse gotische stijl naar ontwerp van Simon Van Assche. In 1445 waren zeven traveeën van het elf traveeën lange ontwerp uitgevoerd. In 1903 werden vier traveeën toegevoegd aan de noordzijde en was het oorspronkelijke 15de-eeuws ontwerp voltooid.

Stadsgevangenis

(<https://inventaris.onroerenderfgoed.be/erfgoedobjecten/24557>)



Botermarkt 17-18, 17A, 18A (Gent)

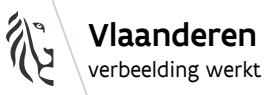
Klein gebouw met grillig plattegrond, opgetrokken in 1741 tegen de westgevel van de Lakenhal en de noordzijde van het Belfort, ter vervanging van de in 1718 op de Korenmarkt gesloopte stadsgevangenis. Bleef tot 1902 zijn functie van stadsgevangenis behouden. Dubbelhuis van drie traveeën en twee bouwlagen onder gebogen mansardedak, in overgang Lodewijk XIV-Lodewijk XV-stijl, opgetrokken naar ontwerp van architect David 't Kindt. Lijstgevel van hardsteen, bekroond met een gebogen fronton met in het tympaan een reliëf met uitbeelding van de legende van de Caritas, waarvan de bijnaam van het gebouw, namelijk Mammelokker, is ontleend.

Beheerder fiche: Agentschap Onroerend Erfgoed



Contact

Heb je een vraag of opmerking over deze fiche? [Meld het ons via het contactformulier \(/contact?uri=https://id.erfgoed.net/aanduidingsobjecten/15013\).](#)



Onroerenderfgoed.be is een officiële website van de Vlaamse overheid

uitgegeven door het agentschap Onroerend Erfgoed
(<https://www.onroerenderfgoed.be/over-ons>)

PRIVACYVERKLARING

([HTTPS://WWW.ONROERENDERFGOED.BE/PRIVACYVERKLARING](https://www.onroerenderfgoed.be/privacyverklaring))

JURIDISCHE INFORMATIE

([HTTPS://WWW.ONROERENDERFGOED.BE/JURIDISCHE-INFORMATIE](https://www.onroerenderfgoed.be/juridische-informatie))

[\(/\)](#)

Inventaris



[Contact \(/contact\)](/contact)

[Downloads \(/downloads\)](/downloads)

[Hergebruik \(/hergebruik\)](/hergebruik)

[Over ons \(https://www.onroenderfgoed.be/over-ons\)](https://www.onroenderfgoed.be/over-ons)

[MENU](#)

BESCHERMD MONUMENT

Classicistisch herenhuis

Beschermd monument van 19-12-2014 tot heden

ID: 9150 **URI:** <https://id.erfgoed.net/aanduidingsobjecten/9150> 



Besluiten

Geografisch pakket Gent (<https://id.erfgoed.net/besluiten/5639>)

definitieve wijzigingsbesluiten: 19-12-2014 ID: 5639

Rechtsgevolgen

i Meer informatie over de rechtsgevolgen van beschermingen vind je op onze website (<https://www.onroerenderfgoed.be/de-gevolgen-van-een-bescherming>).

Provincie
Oost-Vlaanderen

Gemeente
Gent

Deelgemeente
Gent

Straat

Drabstraat

Locatie

Drabstraat 37-39 (Gent)

Nauwkeurigheid zone

Tot op 15m

Oppervlakte zone

417m²

Beschermingsdossiers

4.01/44021/1349.1

4.01/44021/403.1

OO001093

Typologie: [gedenktekens \(https://id.erfgoed.net/thesauri/erfgoedtypes/153\)](https://id.erfgoed.net/thesauri/erfgoedtypes/153), [herenhuizen \(https://id.erfgoed.net/thesauri/erfgoedtypes/188\)](https://id.erfgoed.net/thesauri/erfgoedtypes/188),

[Mariabeelden \(https://id.erfgoed.net/thesauri/erfgoedtypes/278\)](https://id.erfgoed.net/thesauri/erfgoedtypes/278)

Datering: [derde kwart 18de eeuw \(https://id.erfgoed.net/thesauri/dateringen/1059\)](https://id.erfgoed.net/thesauri/dateringen/1059)

Stijl: [classicisme \(https://id.erfgoed.net/thesauri/stijlen_en_culturen/10\)](https://id.erfgoed.net/thesauri/stijlen_en_culturen/10)

[Project beschermingsdatabank 2013-2016](#)

[\(https://inventaris.onroerenderfgoed.be/gebeurtenissen/1028\)](https://inventaris.onroerenderfgoed.be/gebeurtenissen/1028) (beschermingen: van 01-01-2013 tot 30-06-2016)

Beschrijving

De bescherming omvat het classicistisch herenhuis op de hoek van de Drabstraat met de Gruuthuusestraat, opgetrokken in 1774. In 2014 werd een wijzigingsbesluit opgemaakt ter aanpassing van een administratieve fout.

Het beschermingsdossier motiveert de historische en artistieke waarde van het huis als volgt:

”- de historische waarde als het voormalige woonhuis van professor dr. J. Vercouillie (1857-1937).

- de artistieke waarde als geslaagd voorbeeld van een herenhuis met voor- en zijgevel in Lodewijk XVI-stijl daterend van 1774.”

- Onroerend Erfgoed Oost-Vlaanderen, beschermingsdossier DO000810, 18de-eeuwse hotels (VAN DEN BOSSCHE H., 1990).

Waarden

Het huis is beschermd als monument omwille van het algemeen belang gevormd door de:

historische waarde

-

artistieke waarde

historische waarde

in casu *documentaire waarde*.

Aanduiding van Is de bescherming van

Classicistisch herenhuis

(<https://inventaris.onroerenderfgoed.be/erfgoedobjecten/24613>)



Drabstraat 37-39 (Gent)

Zeer markant Lodewijk XVI-hoekhuis van drie bouwlagen met schilddak, volgens archiefstukken opgetrokken in 1774. Negen traveeën brede bepleisterde en witgeschilderde lijstgevel met natuurstenen plint, voorzien van een vooruitspringende middenrisaliet van drie traveeën gemarkeerd door kolossale pilasters op de bovenverdieping, bekroond door middel van een driehoekig fronton. Zijgevel van drie traveeën. Hoeknis uitgespaard op tweede bouwlaag met beeld van Onze-Lieve-Vrouw met Kind. Een gedenkplaat op voorgevel vermeldt dat Professor Doctor J. Vercouillie (1857-1937) in dit herenhuis geleefd en gewerkt heeft.

Beheerder fiche: **Agentschap Onroerend Erfgoed**



Contact

Heb je een vraag of opmerking over deze fiche? [Meld het ons via het contactformulier \(/contact?uri=https://id.erfgoed.net/aanduidingsobjecten/9150\).](#)

