

Agentschap
Onroerend
Erfgoed

PERCEELRAPPORT ONROEREND ERFGOED

Perceelnummer 44805E0288/00H002

Dit rapport is opgevraagd op 15-09-2023 om 11.24 uur via <https://geo.onroenderfgoed.be>.

De gegevens in dit perceelrapport zijn een momentopname van de situatie op het moment van de opvraging. Raadpleeg <https://geo.onroenderfgoed.be> voor de meest actuele juridische situatie. Deze kan nadien nog veranderen.

INLEIDING

Het Perceelrapport Onroerend Erfgoed bevat gegevens van het agentschap Onroerend Erfgoed over het aanwezige erfgoed op een perceel. Het rapport biedt een overzicht van het erfgoed waaraan juridische gevolgen verbonden zijn.

Op www.onroenderfgoed.be vindt u alle informatie over de soorten erfgoed, uw rechten en plichten en mogelijkheden tot financiële steun en fiscale voordelen.

ADMINISTRATIEVE GEGEVENS

Postadres(sen): Korianderstraat 2G-2N, 9000 Gent

Gemeente: Gent

Kadastrale afdeling: GENT 5 AFD

Kadastrale sectie: E

Perceel: 0288/00H002

Capakey: 44805E0288/00H002

Oppervlakte perceel: 349.73m²



BESCHERMD ERFGOED

BESCHERMD MONUMENT

Katoenspinnerij De Gandt-Vander Schueren

<https://id.erfgoed.net/aanduidingsobjecten/10657>

Besluiten:

<https://id.erfgoed.net/besluiten/1150>



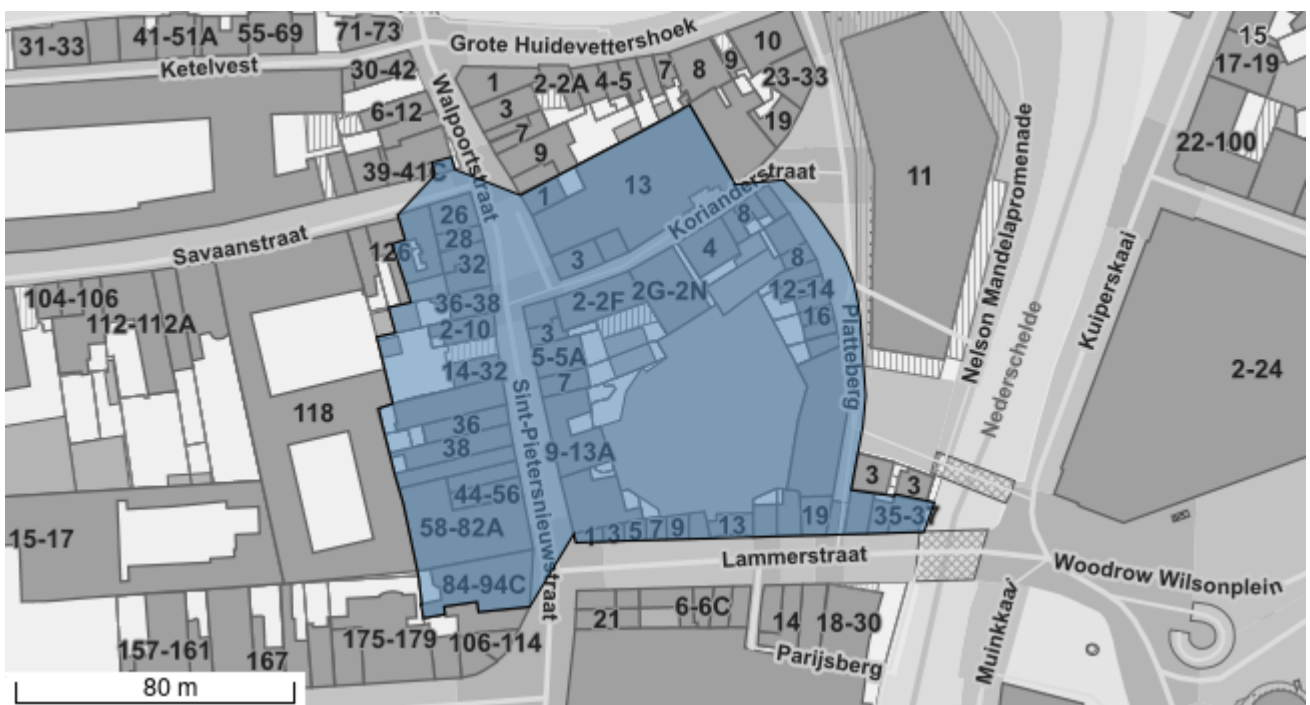
BESCHERMD STADS- OF DORPSGEZICHT

Katoenspinnerij De Gandt-Vander Schueren en omgeving

<https://id.erfgoed.net/aanduidingsobjecten/11203>

Besluiten:

<https://id.erfgoed.net/besluiten/11092>



VASTGESTELD ERFGOED

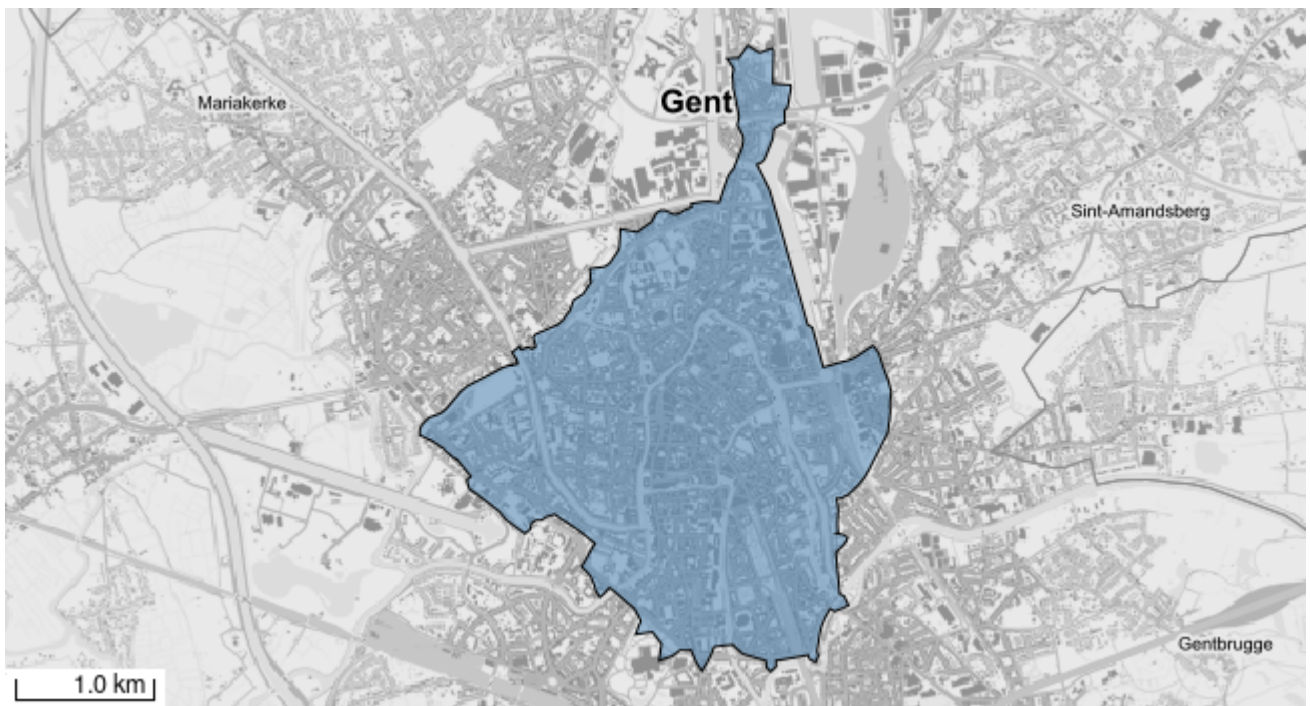
VASTGESTELDE ARCHEOLOGISCHE ZONE

Historische stadskern van Gent

<https://id.erfgoed.net/aanduidingsobjecten/11888>

Besluiten:

<https://id.erfgoed.net/besluiten/5886>



VASTGESTELD BOUWKUNDIG ERFGOED

Katoenspinnerij De Gandt-Vander Schueren

<https://id.erfgoed.net/aanduidingsobjecten/134683>

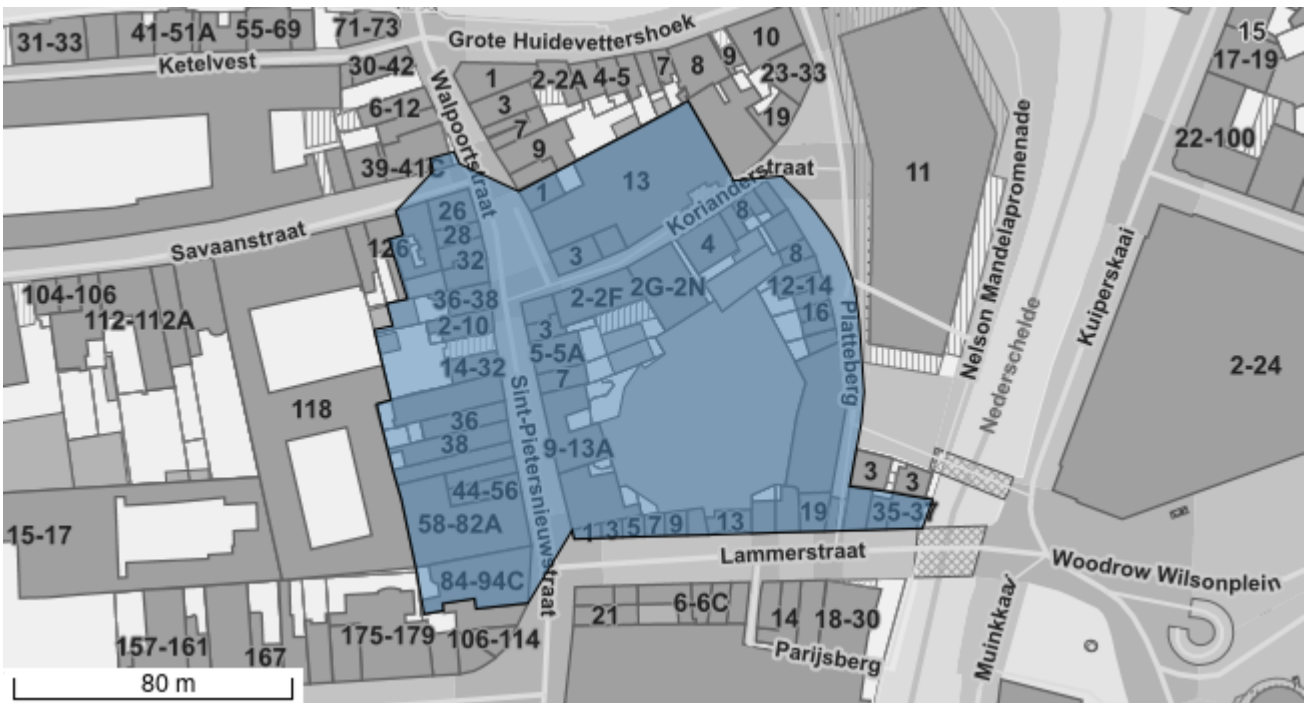
Besluiten:

<https://id.erfgoed.net/besluiten/15002>



Katoenspinnerij De Gandt-Vander Schueren en omgeving
<https://id.erfgoed.net/aanduidingsobjecten/134679>

Besluiten:
<https://id.erfgoed.net/besluiten/15002>

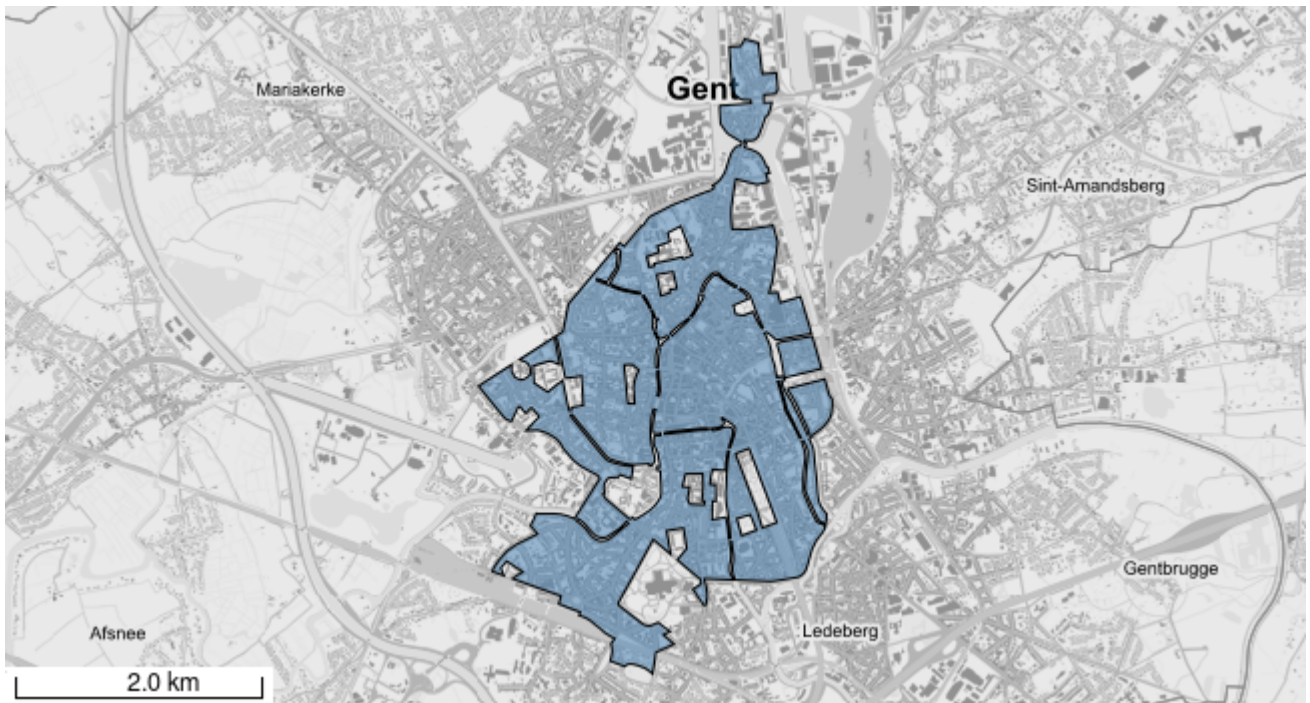


UNESCO WERELDERFGOED

UNESCO WERELDERFGOED BUFFERZONE

Belfort, lakenhal en Mammelokker: buffer

<https://id.erfgoed.net/aanduidingsobjecten/15013>



Het opgevraagde perceel is geen:

- Overgangszone
- Beschermd cultuurhistorisch landschap
- Beschermd archeologische site
- Vastgesteld landschapsatlasrelict
- Vastgesteld landschappelijk erfgoed
- Vastgestelde houtige beplanting met erfgoedwaarde
- Vastgestelde historische tuin of park
- Erfgoedlandschap
- Gebied geen archeologie
- Unesco werelderfgoed kernzone