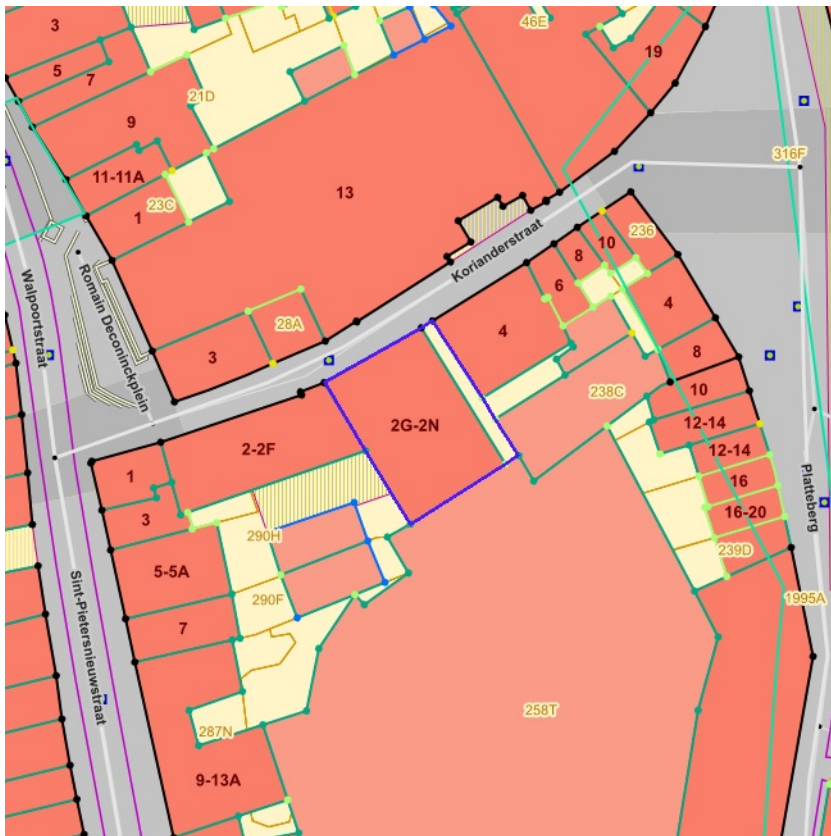


## Gegevens opvraging

Referentienummer	8975488fd3de9307cc17
Datum	15-09-2023
Perceelsnummer	44805 E 0288/00H002
Adres / Ligging	Korianderstraat 2 +, 9000 Gent

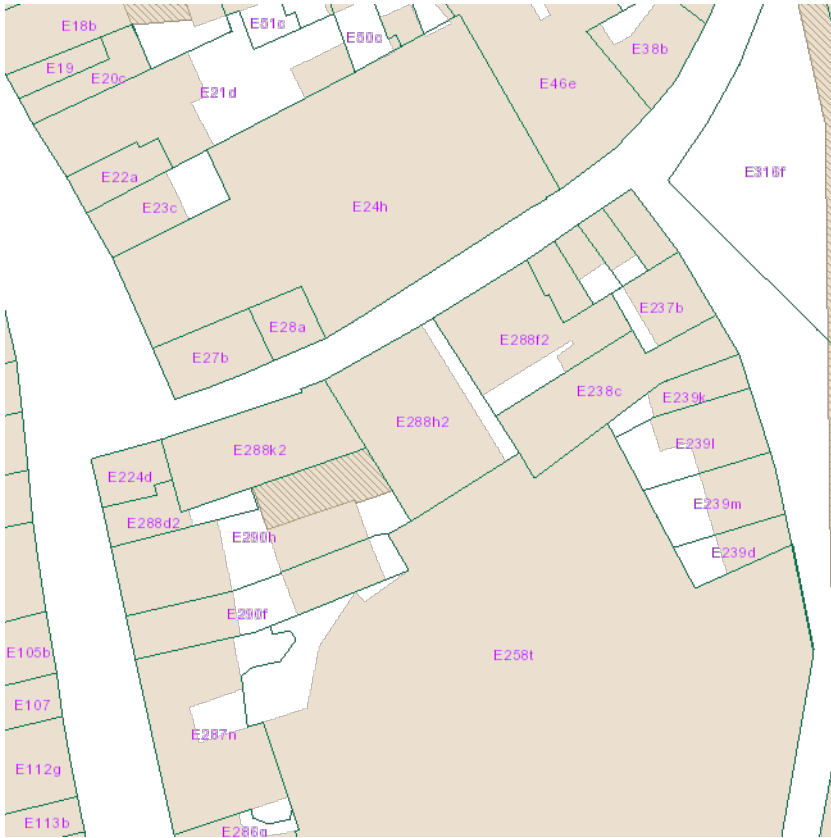
## Inhoudstafel

1. Grootschalig Referentiebestand
2. Kadaster
3. Bosreferentielaag 2000
4. Digitale boswijzer Vlaanderen 2021
5. Groenkaart Vlaanderen 2018
6. Natuurbeheerplannen
7. RVV Overstromingsgebieden en oeverzones Integraal Waterbeleid
8. Recht van voorkoop
9. Recht van voorkoop - afbakeningen
10. Luchtfoto Vlaanderen winter 2017 - kleur
11. Luchtfoto Vlaanderen winter 2019 - kleur
12. Woningkwaliteit - panden met een herstelvordering
13. Woningkwaliteit - Vlaamse inventaris van ongeschikte en onbewoonbare woningen
14. Woningkwaliteit - woningen met een conformiteitsattest
15. Gebieden van het VEN en het IVON
16. Habitatrichtlijngebieden
17. Vogelrichtlijngebieden
18. Traditionele landschappen
19. Overstromingsgevoelige gebieden 2017 (Watertoets)
20. Watertoets - Overstromingsgevoelige gebieden vanuit de zee 2023
21. Watertoets - Overstromingsgevoelige gebieden fluviaal 2023
22. Watertoets - Overstromingsgevoelige gebieden pluviaal 2023
23. Signaalgebieden
24. Risicozones voor overstromingen
25. Recent overstroomde gebieden
26. Overstromingsgebieden en oeverzones Integraal Waterbeleid
27. Van nature overstroombare gebieden
28. Grenzen van polders
29. Grenzen van wateringen
30. Grondwaterwingebieden en beschermingszones
31. PFAS
32. Jachtterreinen
33. Bodemonderzoeken en sanering (OVAM)
34. Gewestplan
35. Ruimtelijk uitvoeringsplan
36. Beschermd Onroerend Erfgoed
37. Vastgestelde Inventarissen
38. Unesco Werelderfgoed
39. Plannen
40. Wetenschappelijke inventarissen
41. Erfgoedlandschappen
42. Atlas der Buurtwegen

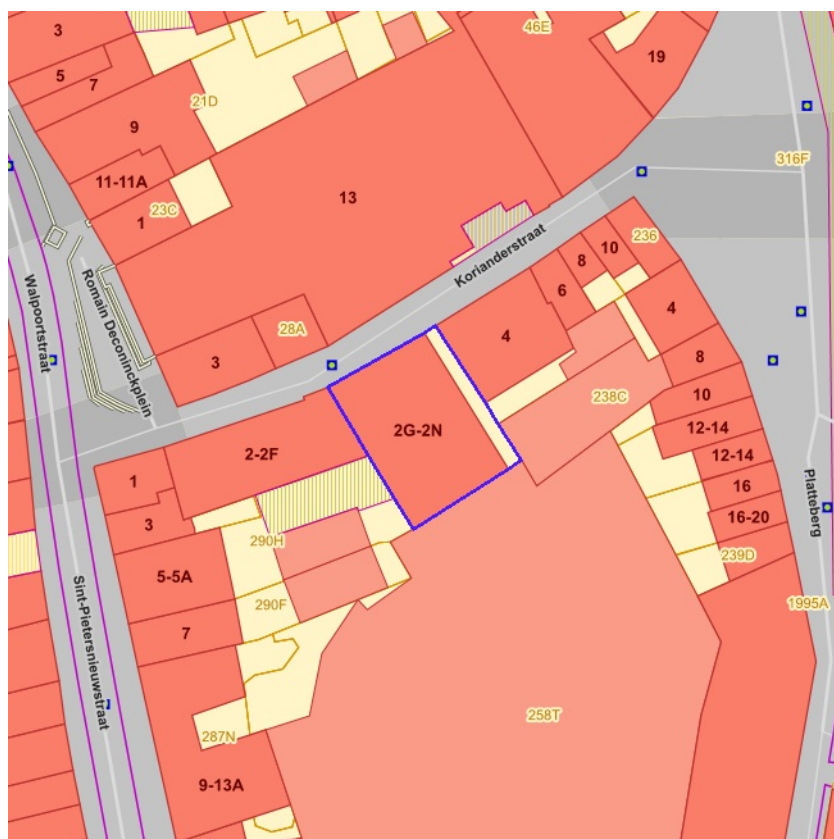


[klik naar geo-portaal](#)

BRONNEN  
Agentschap Informatie Vlaanderen  
[WMS GRB](#)



BRONNEN  
© (15/09/2023) General Administration of the Patrimonial Documentation  
[WMS Cadastral Layers](#)



- Loofhout
- Gemengd loofhout (20 - 60% bijmenging naaldhout)
- Gemengd naaldhout (20 - 50% bijmenging loofhout)
- Naaldhout
- Heide
- Te herbebossen oppervlakte
- Niet beboste oppervlakte van het bosdomein
- Vijvers binnen het bosdomein

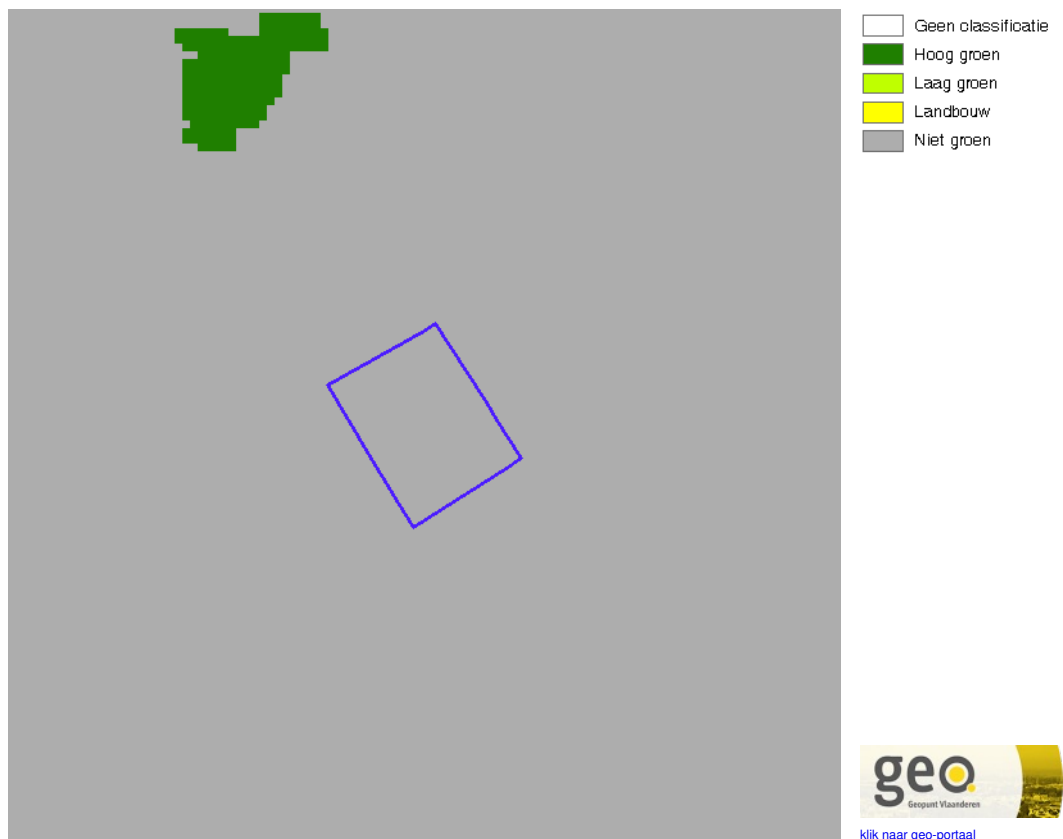


[klik naar geo-portaal](#)

**BRONNEN**

Agentschap voor Natuur en Bos  
[WMS Agentschap voor Natuur en Bos](#)  
[WFS Bosreferentiaalag 2000](#)

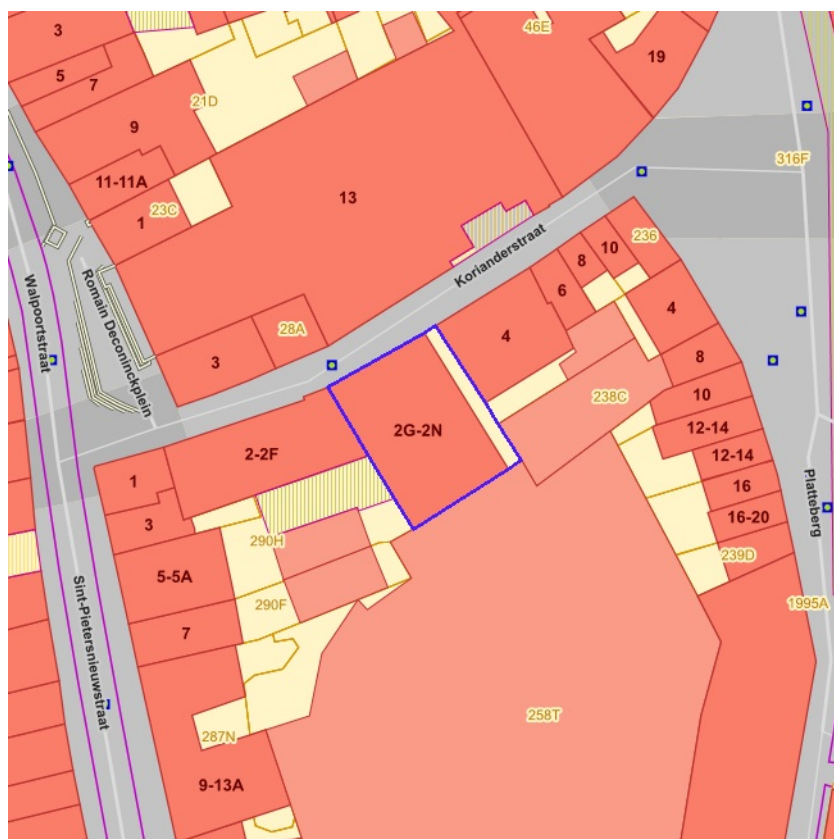




BRONNEN

Agentschap voor Natuur en Bos

[WMS Agentschap voor Natuur en Bos](#)

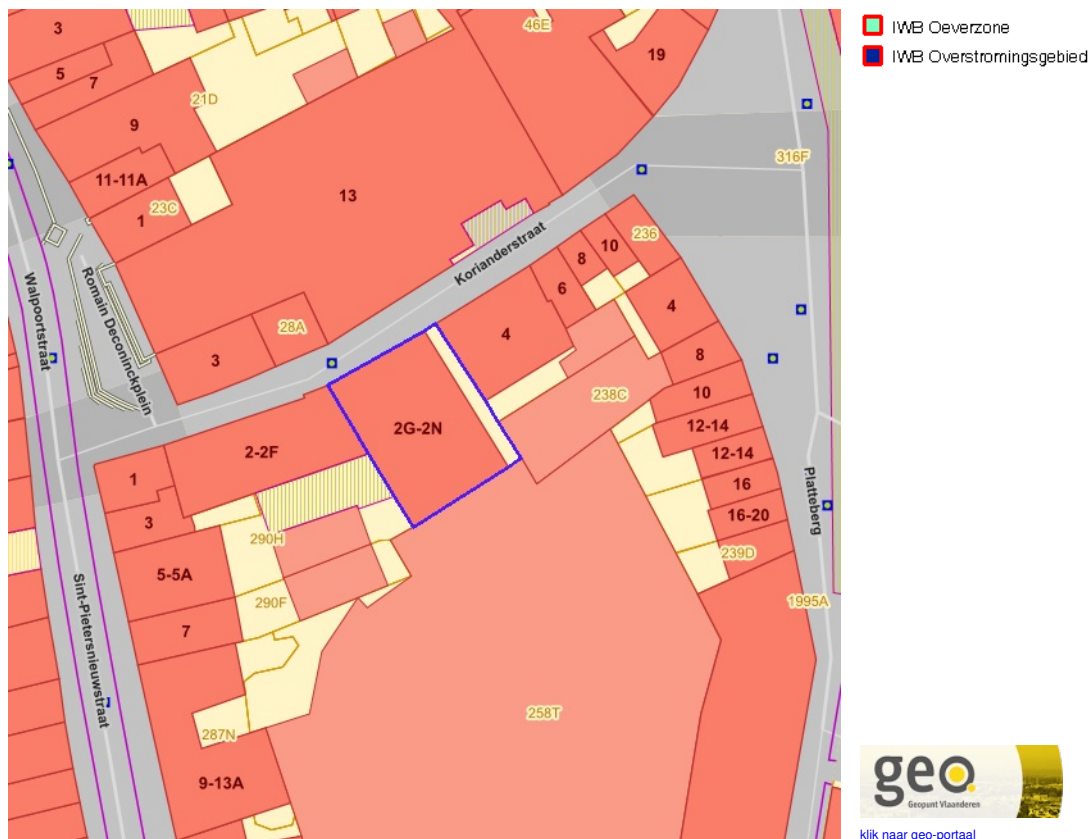


- Erfgoedbeheerplan
- Natuurbeheerplan Type 1
- Natuurbeheerplan Type 2
- Natuurbeheerplan Type 3
- Natuurbeheerplan Type 4
- Andere beheerplannen
- Harmonisch Park- en Groenbeheerplan
- Beperkt Bosbeheerplan
- Uitgebreid Bosbeheerplan
- Beheerplan Militair domein
- Vlaams Natuurreservaat
- Erkend Natuurreservaat
- Aangewezen Bosreservaat
- Erkend Bosreservaat



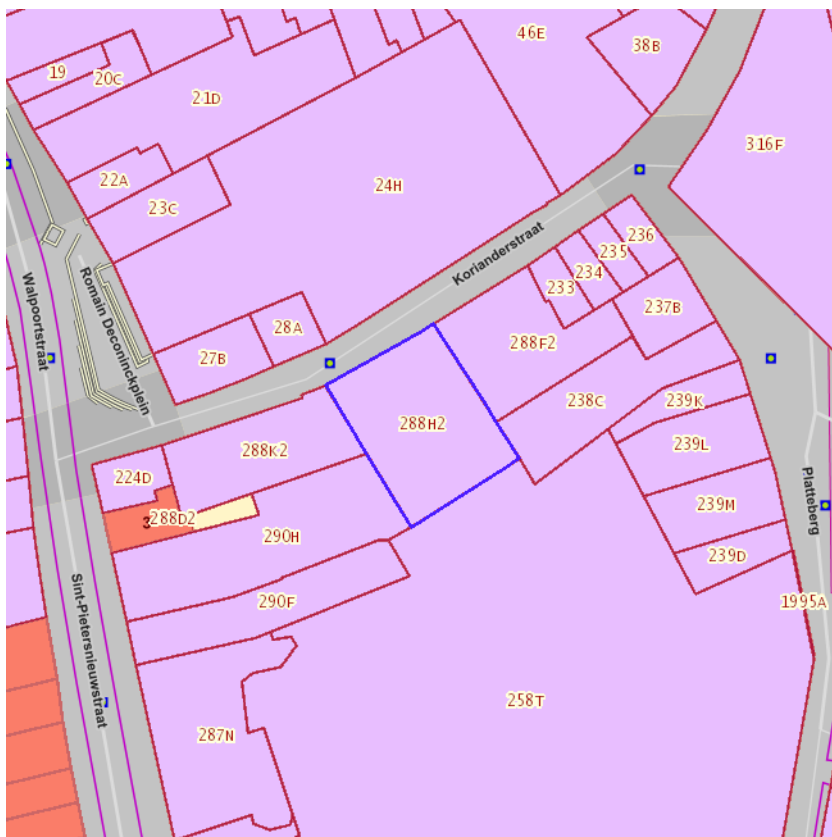
[klik naar geo-portaal](#)

BRONNEN  
 Agentschap voor Natuur en Bos  
[WMS Mercator Publieke View Service](#)  
[WFS Mercator Publieke Download Service](#)



BRONNEN  
Vlaamse Milieumaatschappij  
[WMS RVV Afbakeningen](#)  
[WFS Gebieden met recht van voorkoop](#)





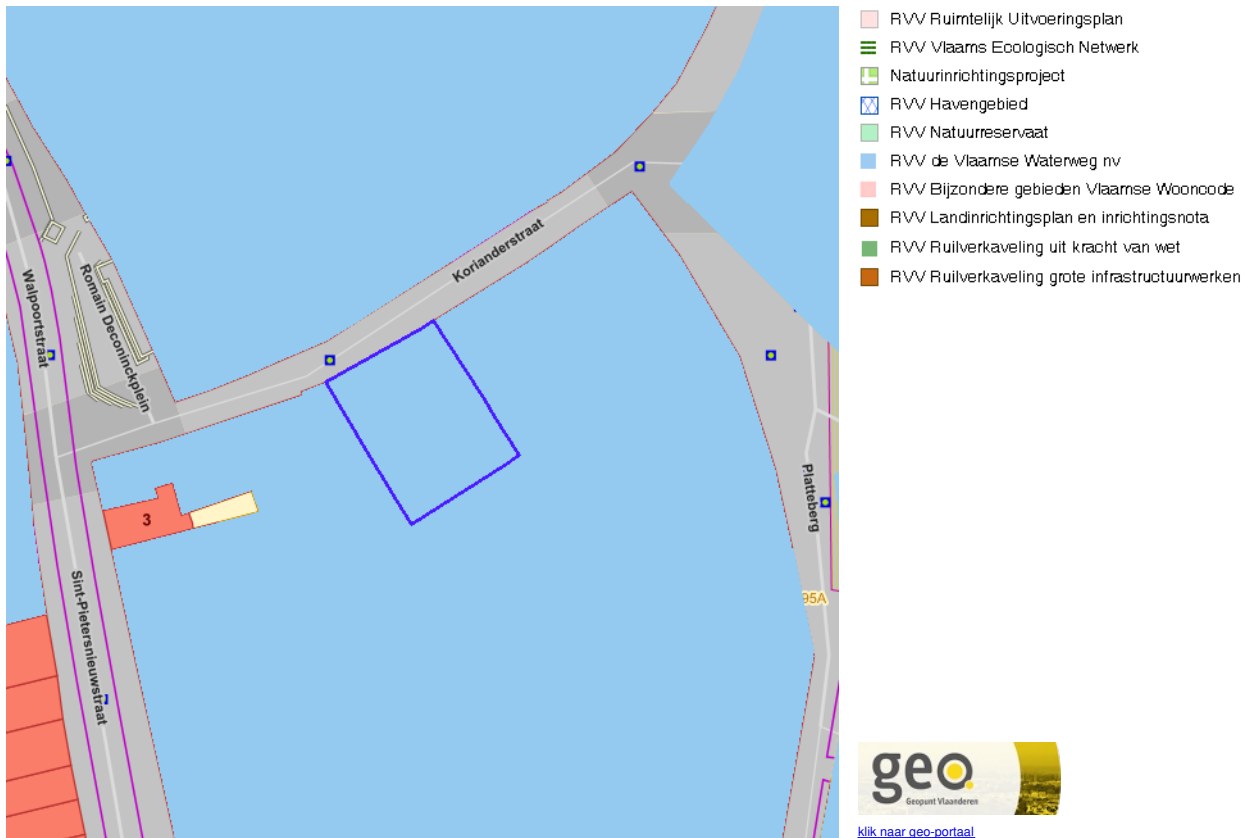
[klik naar geo-portaal](#)

Sinds 1 oktober 2012 is het Harmoniseringsdecreet in werking en moeten aanbiedingen en uitoefeningen via het e-voorkooploket van de VLM verlopen.  
**Belangrijk:** De rangschikking van de begunstigden die een identieke volgorde hebben in onderstaande lijst is willekeurig en doet geen uitspraak over de volgorde van uitoefenen.

**Recht van voorkoop van toepassing op 15-09-2023**

<b>Perceelsnummer</b>	44805E0288/00H002
<b>Soorttype</b>	De Vlaamse Waterweg nv
<b>Begunstigde</b>	De Vlaamse Waterweg nv
<b>Volgorde begunstigde</b>	1

BRONNEN  
 Agentschap voor Geografische Informatie Vlaanderen  
[Geografisch themabestand 'Vlaamse voorkooprechten'](#)



Identificator verschijningstoestand van exemplaar	38368
Object identificator	17478
Label van het Soort en Type Vlaams voorkooprecht	Waterwegen en Zeekanaal NV
Naam begunstigde Vlaams voorkooprecht	Waterwegen en Zeekanaal NV
Begindatum recht van voorkoop	14/11/2014
Einddatum recht van voorkoop	16/12/2016
Identificator verschijningstoestand van exemplaar	71093
Object identificator	55237
Label van het Soort en Type Vlaams voorkooprecht	De Vlaamse Waterweg nv
Naam begunstigde Vlaams voorkooprecht	De Vlaamse Waterweg nv
Begindatum recht van voorkoop	18/06/2021
Einddatum recht van voorkoop	01/01/1900
Identificator verschijningstoestand van exemplaar	55132
Object identificator	23561
Label van het Soort en Type Vlaams voorkooprecht	Waterwegen en Zeekanaal NV
Naam begunstigde Vlaams voorkooprecht	Waterwegen en Zeekanaal NV
Begindatum recht van voorkoop	16/12/2016
Einddatum recht van voorkoop	18/06/2021
Identificator verschijningstoestand van exemplaar	22184
Object identificator	15538
Label van het Soort en Type Vlaams voorkooprecht	Waterwegen en Zeekanaal NV
Naam begunstigde Vlaams voorkooprecht	Waterwegen en Zeekanaal NV
Begindatum recht van voorkoop	05/10/2013
Einddatum recht van voorkoop	14/11/2014
Identificator verschijningstoestand van exemplaar	70588

<b>Object identificator</b>	6845
<b>Label van het Soort en Type Vlaams voorkeurecht</b>	Waterwegen en Zeekanaal NV
<b>Naam begunstigde Vlaams voorkeurecht</b>	Waterwegen en Zeekanaal NV
<b>Begindatum recht van voorkeurecht</b>	24/09/2012
<b>Einddatum recht van voorkeurecht</b>	05/10/2013

**BRONNEN**

Agentschap voor Natuur en Bos, De Vlaamse Waterweg NV, Agentschap Informatie Vlaanderen, Vlaamse Landmaatschappij, Gemeentelijk Havenbedrijf Antwerpen  
[WMS RVV Afbakeningen](#)  
[WFS Gebieden met recht van voorkeurecht](#)




[klik naar geo-portaal](#)

**BRONNEN**

Agentschap Informatie Vlaanderen

[WMS Orthofotomozaïek, middenschalig, winteropnamen, kleur, 2017, Vlaanderen](#)



[klik naar geo-portaal](#)

**BRONNEN**

Agentschap Informatie Vlaanderen

[WMS Orthofotomozaïek, middenschalig, winteropnamen, kleur, 2019, Vlaanderen](#)



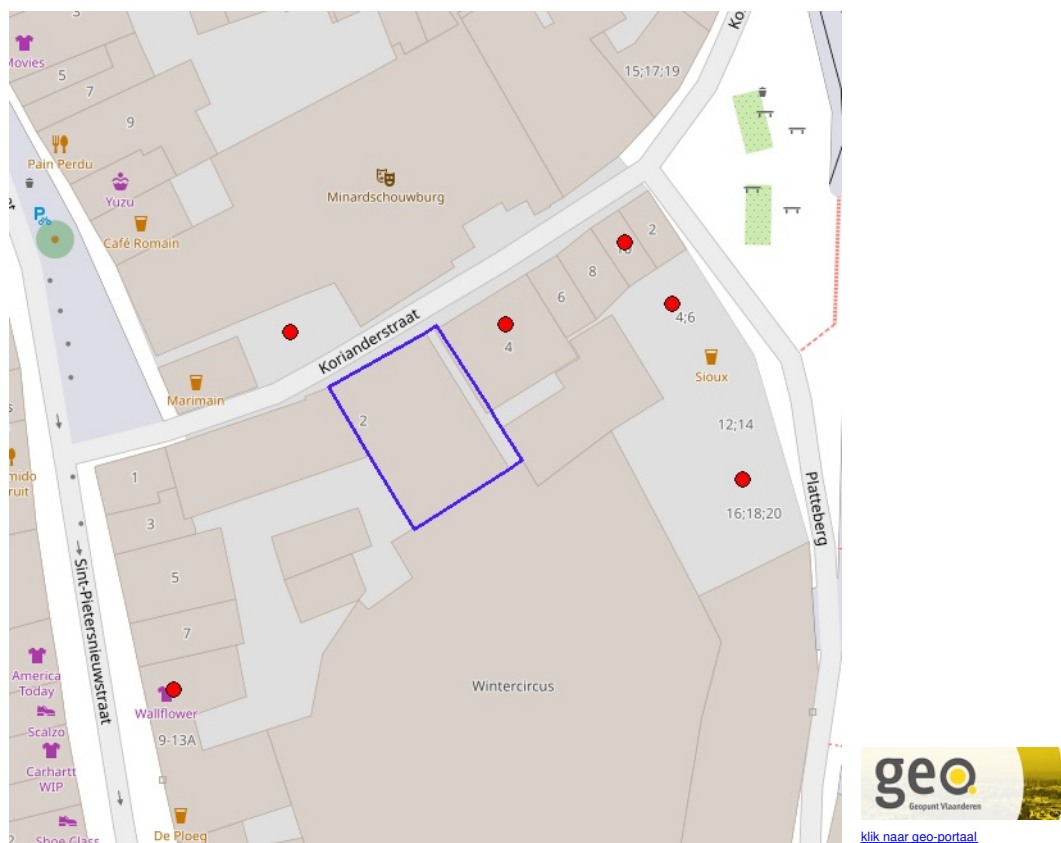
BRONNEN  
Wonen-Vlaanderen  
[Panden met een herstellvordering via POI-service](#)



**BRONNEN**

Wonen-Vlaanderen

[Vlaamse inventaris van ongeschikte en onbewoonbare woningen via POI-service Dataset.](#)



BRONNEN

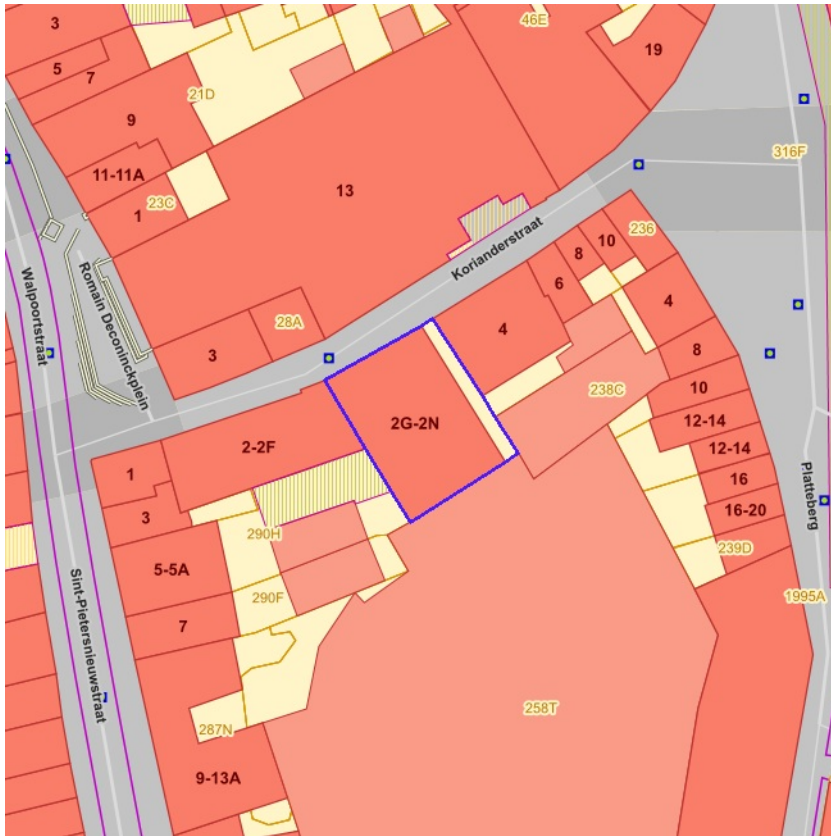
Wonen-Vlaanderen

[Woningen met een conformiteitsattest via POI-service Dataset](#)





BRONNEN  
Agentschap voor Natuur en Bos, OpenStreetMap  
[WMS Mercator Publieke View Service](#)  
[WFS Mercator Publieke Download Service](#)



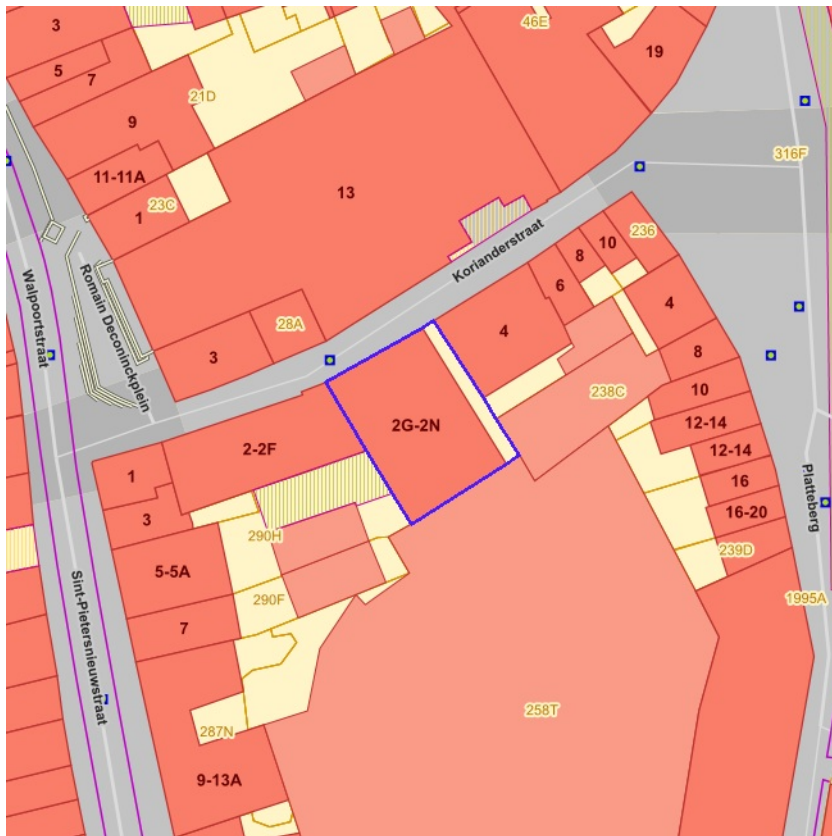
■ Habitatrichtlijngebieden

## BRONNEN

Agentschap voor Natuur en Bos

[WMS Mercator Publieke View Service](#)

[WFS Mercator Publieke Download Service](#)




■ Vogelrichtlijngebieden

BRONNEN

Agentschap voor Natuur en Bos

[WMS Mercator Publieke View Service](#)

[WFS Mercator Publieke Download Service](#)

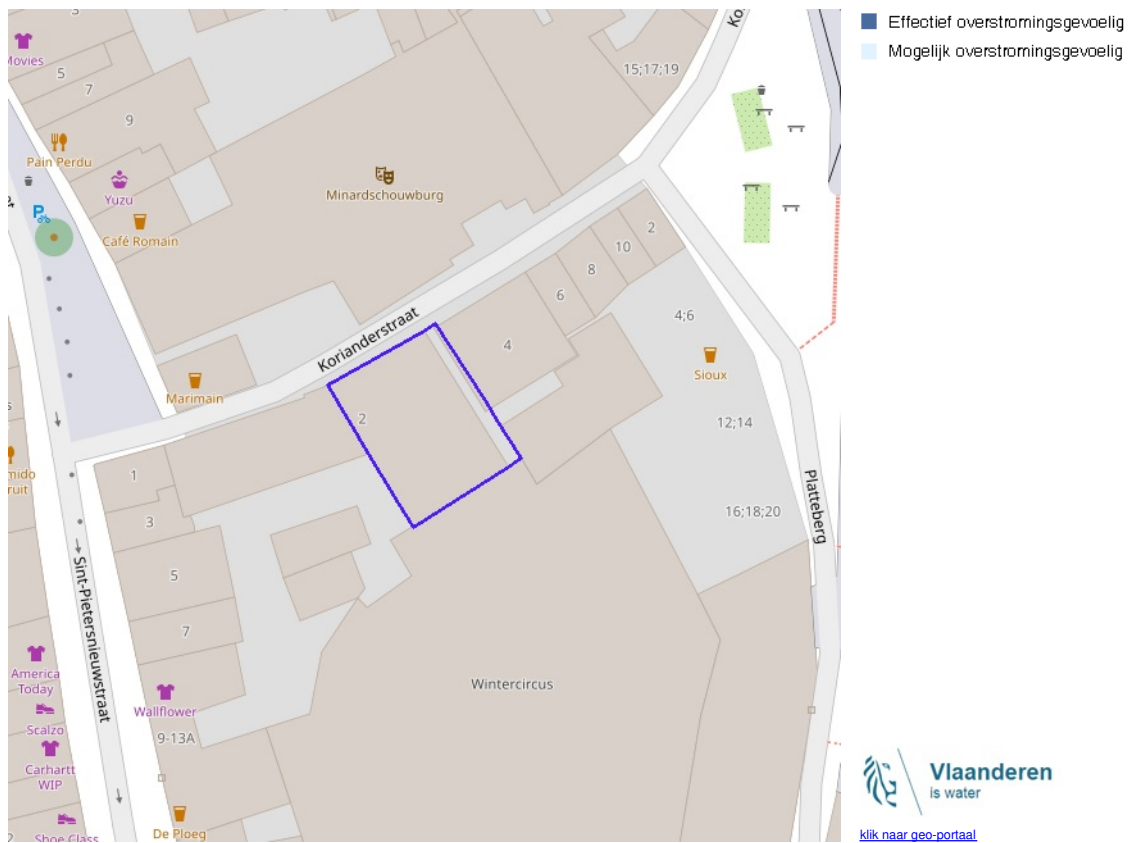


- Stedelijke gebieden en havengebieden
- Kust
- Kustpolders
- Scheldepolders
- Zandstreek binnen de Vlaamse Vallei
- Zandstreek buiten de Vlaamse Vallei
- Zandleem- en leemstreek
- Noorderkempen
- Centrale Kempen
- Zuiderkempen
- Kempens Plateau
- Maasland
- Hageland
- Vochtig Haspengouw
- Droog Haspengouw
- Brabantse Leemstreek
- Land van Herve
- Scheldebekken met getijden
- Scheldebekken zonder getijden
- Netebekken
- Dije-Gete-Demeris
- Kustbekken met IJzer
- Maasbekken

**Traditioneel landschap**

<b>Identificator traditioneel landschap</b>	94
<b>Naam</b>	Stedelijke agglomeratie of (lucht)havengebied
<b>Streeknaam</b>	Stedelijke gebieden en havengebieden

BRONNEN  
 UG - Vakgroep Geografie  
[WMS Universiteit Gent](#)  
[WFS Traditionele landschappen](#)



BRONNEN  
Vlaamse Milieumaatschappij, OpenStreetMap  
[WMS overstromingsgevoelige gebieden 2017](#)



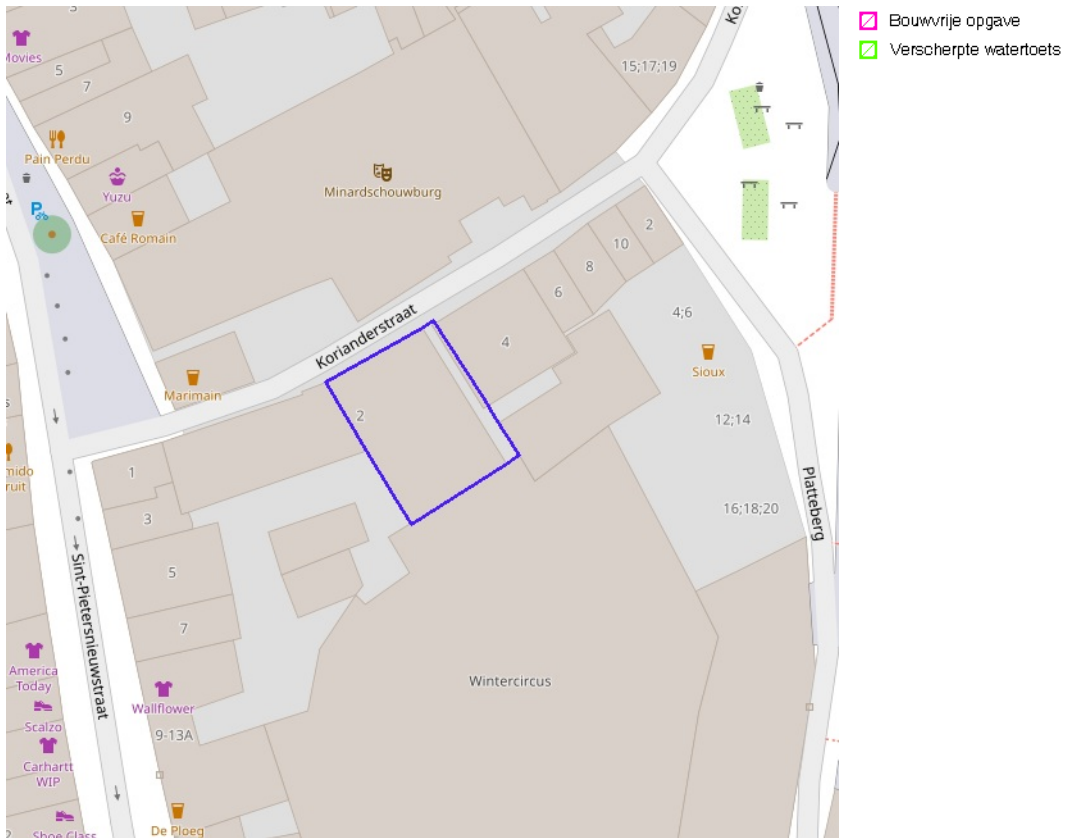


BRONNEN  
Vlaamse Milieumaatschappij, OpenStreetMap  
[WMS overstromingsgevoelige gebieden fluviaal](#)



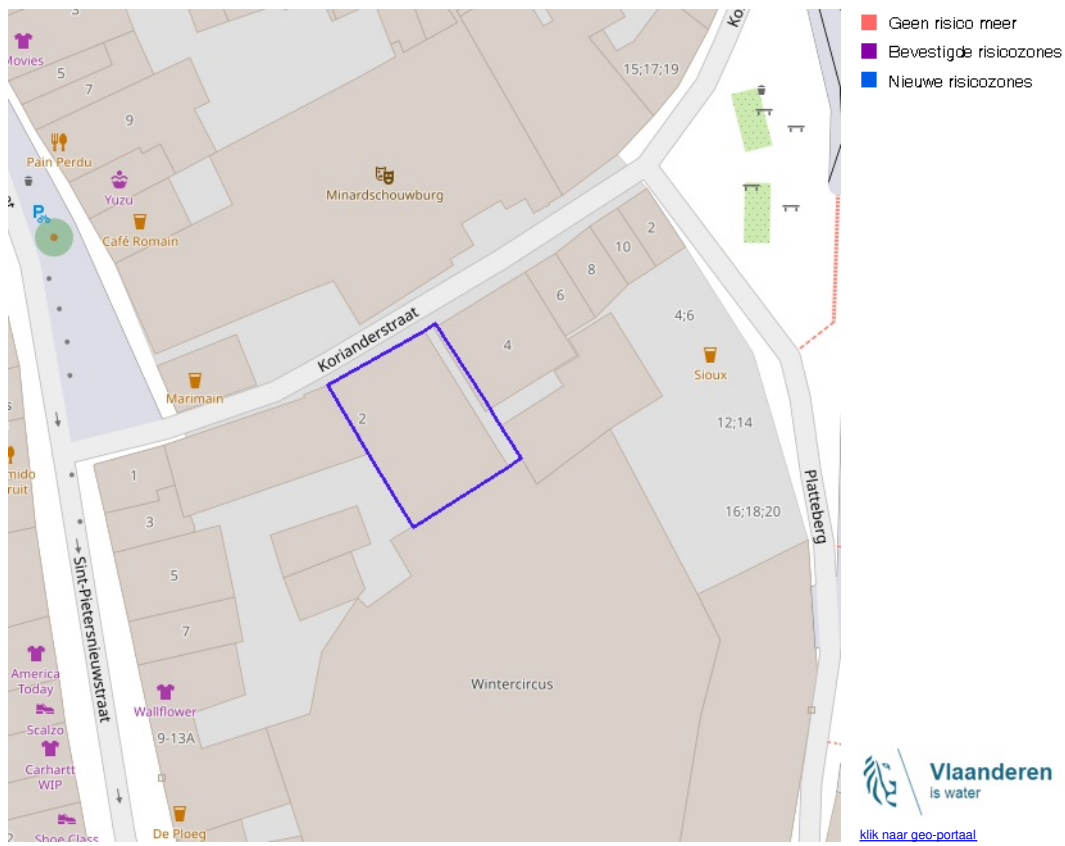


## Signaalgebieden



BRONNEN  
Vlaamse Milieumaatschappij, OpenStreetMap  
[WMS Signaalgebieden](#)

## Risicozones voor overstromingen



### BRONNEN

Departement Mobiliteit en Openbare Werken, afdeling Waterbouwkundig Laboratorium en Vlaamse Milieumaatschappij - afdeling Operationeel Waterbeheer, OpenStreetMap  
[WMS risicozones overstromingen 2017](#)

## Recent overstroomde gebieden



### BRONNEN


Vlaamse Milieumaatschappij, OpenStreetMap

[WMS Vlaamse Milieumaatschappij](#)

[WFS Recent overstroomde gebieden](#)



BRONNEN  
Vlaamse Milieumaatschappij - afdeling Operationeel Waterbeheer, OpenStreetMap  
[WMS Vlaamse Milieumaatschappij](#)  
[WFS Overstromingsgebieden en oeverzones](#)



- Waterloop
- Waterloop / Modder
- Afstromend water
- Rivier
- Zee



[klik naar geo-portaal](#)

**Van nature overstroombare gebieden**

<b>Object identificator</b>	21062
<b>Identificator verschijningstoestand van exemplaar</b>	21062
<b>Oorzaak van de (historische) overstromingen</b>	W
<b>Omschrijving oorzaak van de (historische) overstromingen</b>	Overstroombaar vanuit waterloop
<b>Herkomst</b>	Expertise/interpretatie (code M)
<b>Datum opname in NOG-bestand of laatste correctie</b>	05/12/2000
<b>Naam van het primair hydrografisch bekken</b>	Bekken Gentse kanalen
<b>Stroomgebied van het primair hydrografisch bekken</b>	Schelde

BRONNEN  
 Vlaamse Milieumaatschappij - afdeling Operationeel Waterbeheer, OpenStreetMap  
[WMS Vlaamse Milieumaatschappij](#)  
[WFS Van nature overstroombare gebieden](#)



### BRONNEN

Vlaamse Milieumaatschappij - afdeling Operationeel Waterbeheer, OpenStreetMap

[WMS Vlaamse Milieumaatschappij](#)

[WFS Grenzen van Polders Webservice](#)

## Grenzen van wateringen



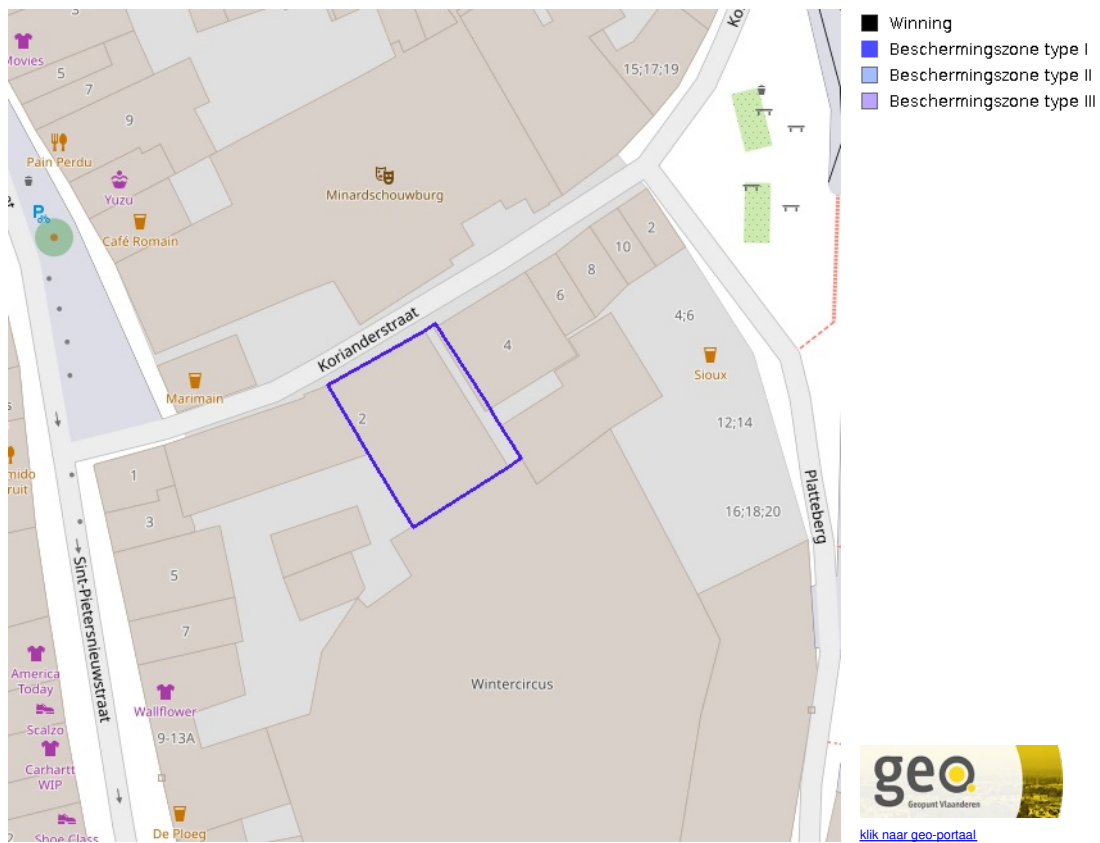
### BRONNEN

Vlaamse Milieumaatschappij - afdeling Operationeel Waterbeheer, OpenStreetMap

[WMS Vlaamse Milieumaatschappij](#)

[WFS Grenzen van wateringen](#)

## Grondwaterwingsgebieden en beschermingszones



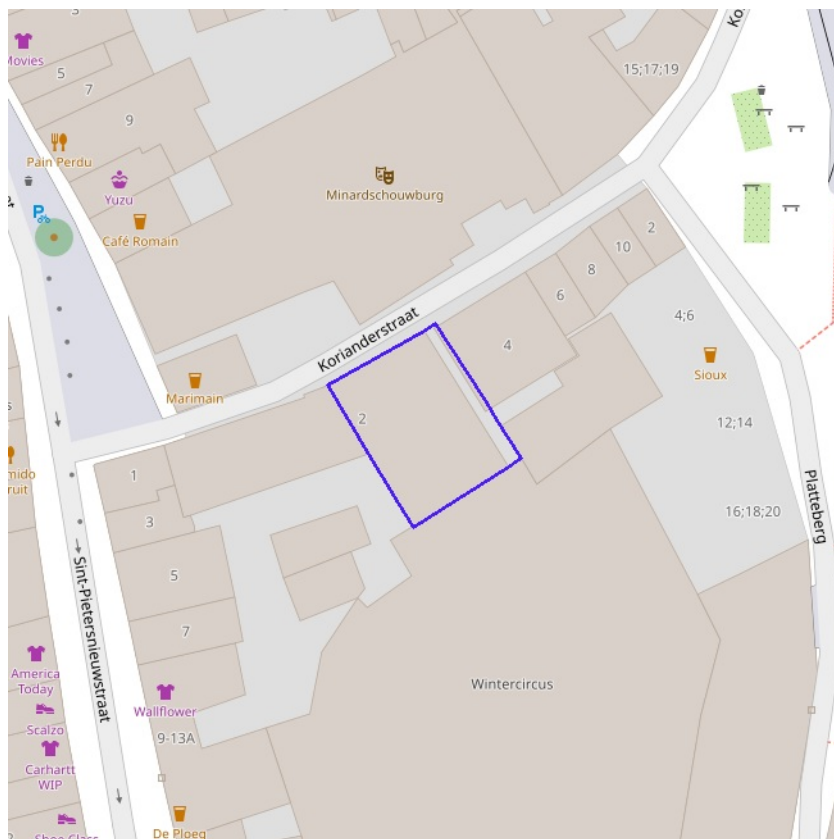
### BRONNEN

Vlaamse overheid - Vlaamse MilieuMaatschappij - Afdeling Operationeel Waterbeheer

[WMS Grondwaterwingsgebieden en beschermingszones](#)

[WFS Grondwaterwingsgebieden en beschermingszones](#)





**Actuele no regret zones (PFAS)**

- Opgeheven
- Preventief ingesteld
- Locatiespecifiek vastgesteld

**Middelpunten no regret zones (PFAS)**

- Geselecteerd profiel

**Profielen (PFAS)**

- Boring
- Peilbuis
- Waterbodemstaal
- Staal

**Inventaris brandweer(oefen)terreinen en incidenten (PFAS)**

- Geen verkennend bodemonderzoek beschikbaar (geen VBO)
- Niet-PFAS-verdachte locatie
- Verkennend bodemonderzoek beschikbaar (VBO)



[klik naar PFAS-verkenner](#)

**BRONNEN**

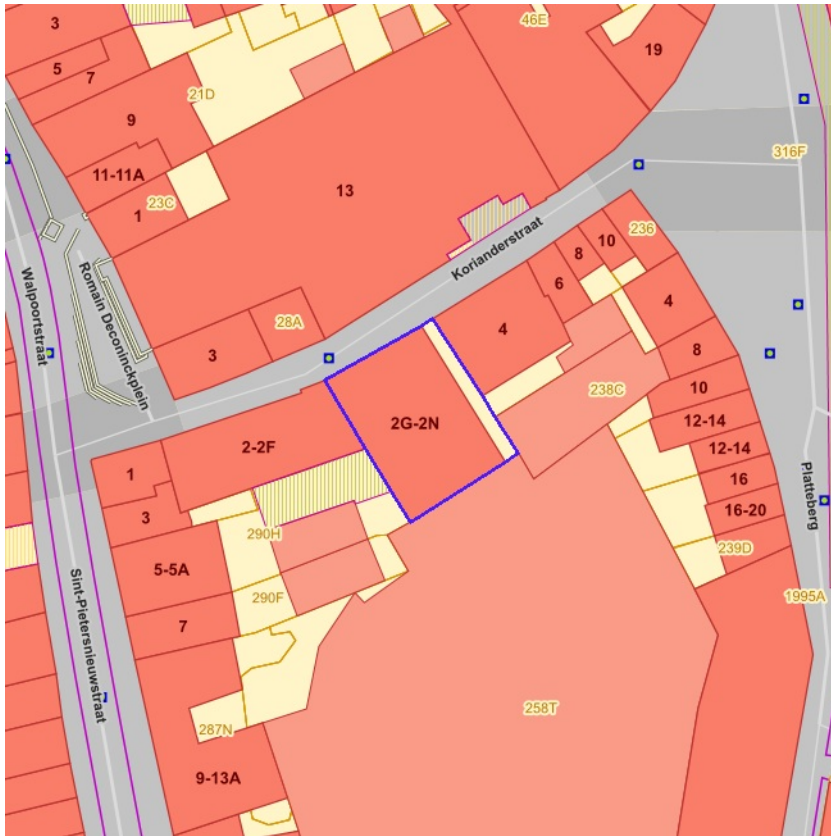
Openbare Vlaamse Afvalstoffenmaatschappij (OVAM), Agentschap Zorg en Gezondheid

[Actuele no regret zones \(PFAS\)](#)

[Middelpunten no regret zones \(PFAS\)](#)

[Profielen \(PFAS\)](#)

[Inventaris brandweer\(oefen\)terreinen en incidenten \(PFAS\)](#)

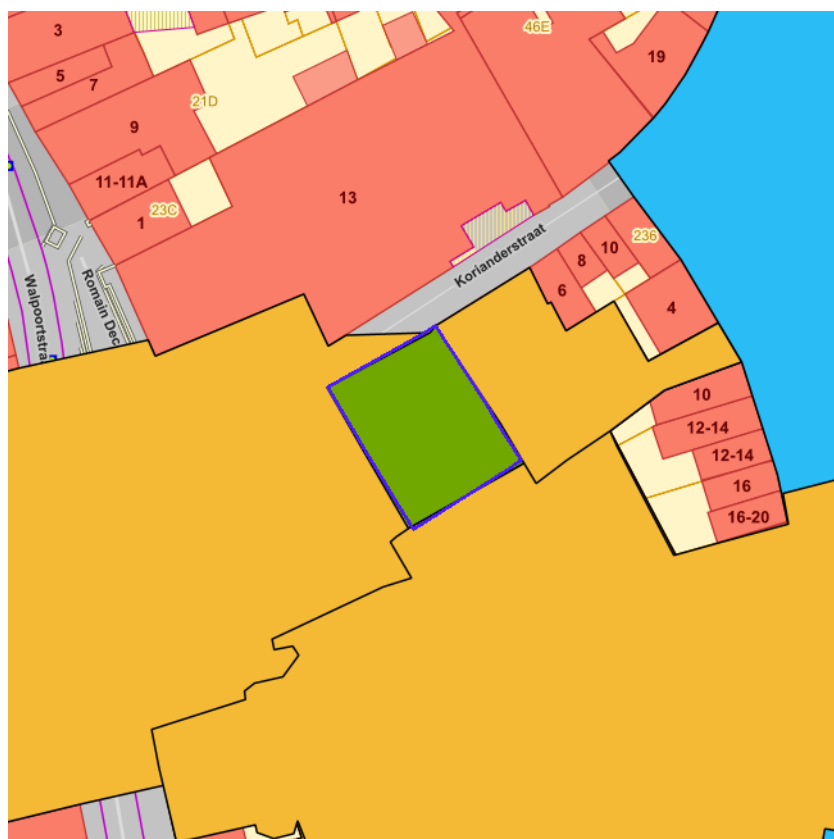


Jachtterreinen



[klik naar geo-portaal](#)

BRONNEN  
Agentschap Informatie Vlaanderen  
[WMS.Jacht](#)



- Sitebesluit
- Oriënterend bodemonderzoek
- Beschrijvend bodemonderzoek
- Bodemsaneringsproject
- Eindevaluatieonderzoek
- Evaluatierapport schadegeval
- Vaststelling schadegeval
- Melding schadegeval
- Melding bodemverontreiniging

**Beschrijvende bodemonderzoeken**

OVAM-dossiernummer	22797
Opdrachttype	Oriënterend bodemonderzoek
Datum oriënterend bodemonderzoek	29/03/2004

**Beschrijvende bodemonderzoeken**

OVAM-dossiernummer	93767
Opdrachttype	Beschrijvend bodemonderzoek
Datum oriënterend bodemonderzoek	18/05/2020
Datum beschrijvend bodemonderzoek	24/10/2022


**Beschrijvende bodemonderzoeken**

OVAM-dossiernummer	12056
Opdrachttype	Oriënterend bodemonderzoek
Datum oriënterend bodemonderzoek	24/05/2000

**Beschrijvende bodemonderzoeken**

OVAM-dossiernummer	5075
Opdrachttype	Beschrijvend bodemonderzoek
Datum oriënterend bodemonderzoek	05/02/2003
Datum beschrijvend bodemonderzoek	14/12/2011

BRONNEN  
 Openbare Afvalstoffenmaatschappij voor het Vlaamse Gewest  
[WMS Mercator Publieke View Service](#)  
[WFS Mercator Publieke Download Service](#)



- 0100 - Woongebieden
- 0105 - Woonuitbreidingsgebieden
- 0200 - gebieden voor gemeenschapsvoorziening en openbaar nut
- 0400 - Recreatiegebieden
- 0401 - Gebieden voor dagrecreatie
- 0402 - Gebieden voor verblijfsrecreatie
- 0410 - Gebieden voor toeristische recreatieparken (TRP)
- 0500 - Parkgebieden
- 0600 - Bufferzones
- 0700 - Groengebieden
- 0701 - Natuurgebieden
- 0702 - Natuurgebieden met wetenschappelijke waarde of natuurreservaten
- 0800 - Bosgebieden
- 0900 - Agrarische gebieden
- 0901 - Landschappelijk waardevolle agrarische gebieden
- 1000 - Industriegebieden
- 1100 - Ambachtelijke bedrijven en KMO's
- 1700 - Landelijke gebieden

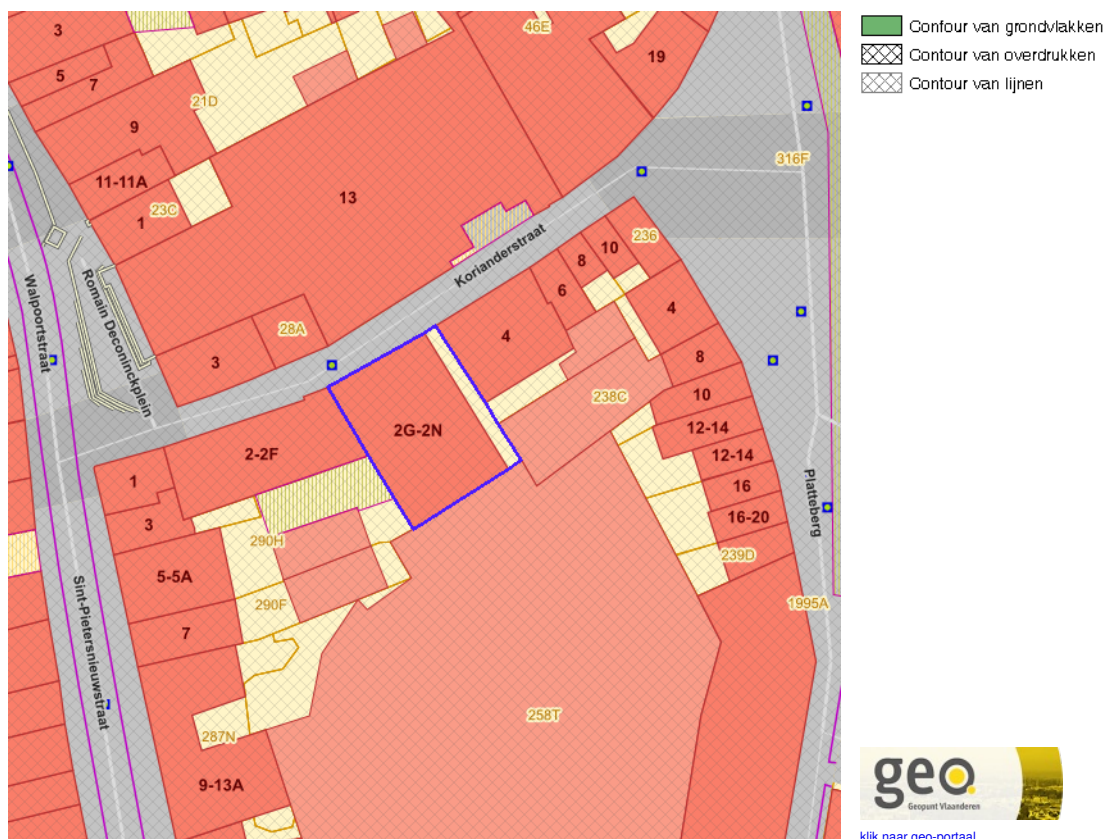


[klik naar geo-portaal](#)

**Gewestplan**

<b>Identificator</b>	689073e7-d5dc-4702-892a-da88bae558b5
<b>Dossier type</b>	GWP
<b>Unieke identificatienummer</b>	GWP_02000_222_00008_00001
<b>Naam</b>	origineel gewestplan Gentse en Kanaalzone
<b>Fase</b>	BG ; Besluit tot goedkeuring
<b>Deelgebiednummer</b>	8
<b>Identificatienummer van de objectgerichte voorschrifttekst</b>	GWP_02000_222_00008_00001_00_0101
<b>Naam van het stedenbouwkundig voorschrift</b>	woongebieden met cultureel, historische en/of esthetische waarde
<b>Identificatienummer van de objectgerichte voorschrifttekst</b>	<a href="https://download.dsi.omgeving.vlaanderen.be/be.vl.omg.dsi.stukonderdeel.GWP_02000_222_00008_00001.BG.1.Dossierstuk.SV.1#page=5">https://download.dsi.omgeving.vlaanderen.be/be.vl.omg.dsi.stukonderdeel.GWP_02000_222_00008_00001.BG.1.Dossierstuk.SV.1#page=5</a>
<b>Fichelink</b>	<a href="https://dsi.omgeving.vlaanderen.be/fiche-detail/1a7668d9-9959-4a9c-ad94-39946e4fb0c5">https://dsi.omgeving.vlaanderen.be/fiche-detail/1a7668d9-9959-4a9c-ad94-39946e4fb0c5</a>
<b>De categorie van gebiedsaanduiding</b>	WON
<b>Legende</b>	0101
<b>Ondergrond</b>	TOPO
<b>Datum van opmaak van de ondergrond</b>	01/01/1971
<b>Fasedatum</b>	14/09/1977
<b>Datum van verschijning in Belgisch Staatsblad</b>	08/10/1977

BRONNEN  
 Vlaamse Overheid, Departement Omgeving, Vlaams Planbureau voor Omgeving  
[WMS Mercator Publieke View Service](#)  
[WFS Mercator Publieke Download Service](#)

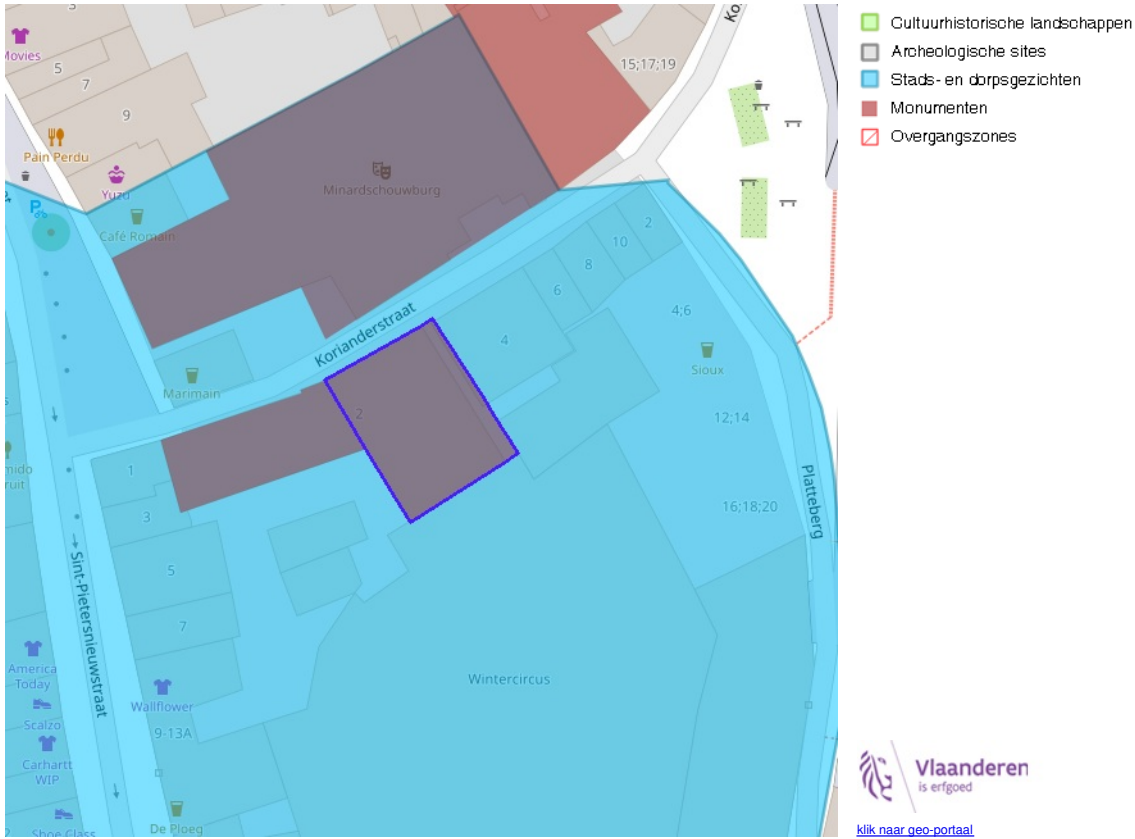


[klik naar geo-portaal](#)

**Gewestelijk Ruimtelijk Uitvoeringsplan**

Identificator	ad58b01e-c600-466c-9d7c-5602d542d86b
Identificatienummer van het plan, uniek in Vlaanderen	RUP_02000_212_00126_00001
Dossier type	gewRUP
Fase	BG ; Besluit tot goedkeuring
Fasedatum	16/12/2005
Identificatienummer stedenbouwkundig voorschrift	RUP_02000_212_00126_00001_0_BG
Nummer van het stedenbouwkundige voorschrift	0
Naam van het stedenbouwkundig voorschrift	Artikel 0: Afbakeningslijn grootstedelijk gebied Gent
Legende	00103_01
Ondergrond	KADSCAN
Datum van opmaak van de ondergrond	01/01/2001
Identificatienummer van de objectgerichte voorschrifttekst	<a href="https://download.dsi.omgeving.vlaanderen.be/be.vl.omg.dsi.stukonderdeel.RUP_02000_212_00126_00001.BG.3.Dossierstuk.SV.1#page=4">https://download.dsi.omgeving.vlaanderen.be/be.vl.omg.dsi.stukonderdeel.RUP_02000_212_00126_00001.BG.3.Dossierstuk.SV.1#page=4</a>
Fichelink	<a href="https://dsi.omgeving.vlaanderen.be/fiche-detail/8b18078d-fe14-499d-920a-a5a418e3009a">https://dsi.omgeving.vlaanderen.be/fiche-detail/8b18078d-fe14-499d-920a-a5a418e3009a</a>
Datum van verschijning in Belgisch Staatsblad	19/01/2006

BRONNEN  
 Vlaamse Overheid, Departement Omgeving, Vlaams Planbureau voor Omgeving  
[WMS Mercator Publieke View Service](#)  
[WFS Mercator Publieke Download Service](#)



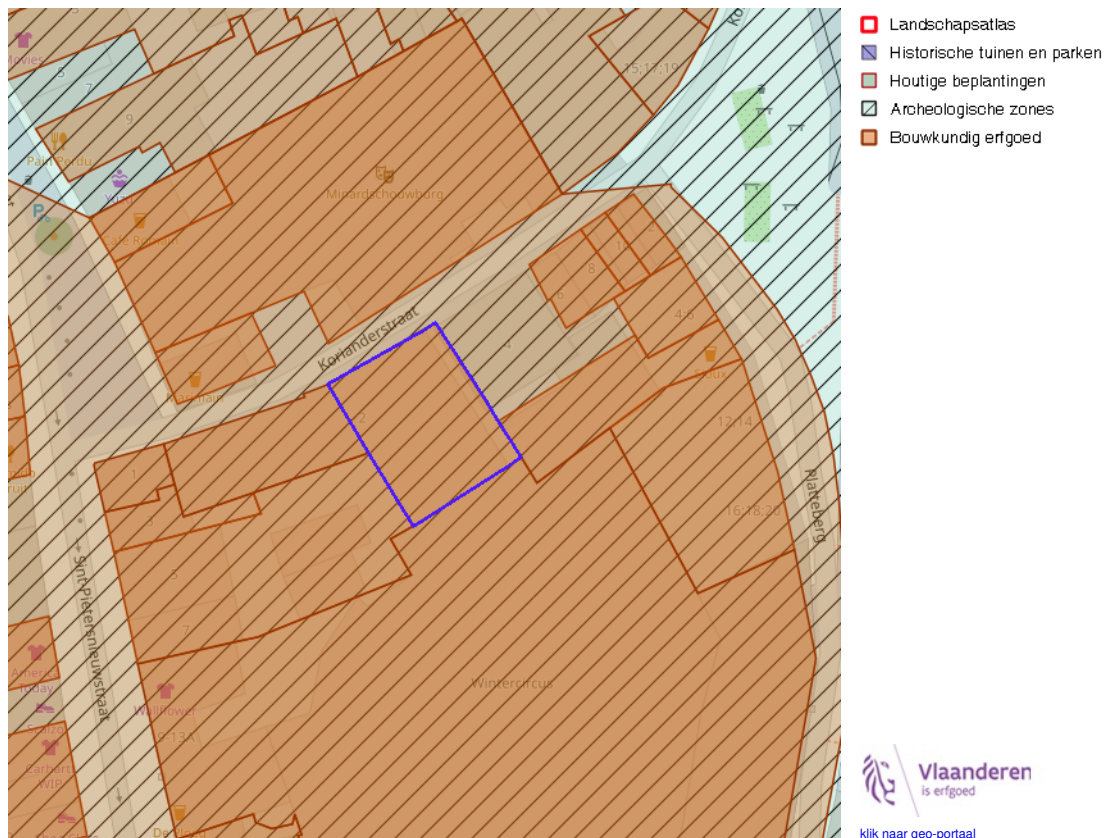
**Beschermd stads- of dorpsgezicht**

<b>Identificator</b>	11203
<b>Naam</b>	Katoenspinnerij De Gandt-Vander Schueren en omgeving
<b>Type</b>	Beschermd stads- of dorpsgezicht, intrinsiek
<b>Locatie</b>	Korianderstraat, Lammerstraat, Platteberg, Romain Deconinckplein, Savaanstraat, Sint-Pietersnieuwstraat, Walpoortstraat (Gent)
<b>Geldig sinds</b>	08/04/2011
<b>URL</b>	<a href="https://inventaris.onroerenderfgoed.be/aanduidingsobjecten/11203">https://inventaris.onroerenderfgoed.be/aanduidingsobjecten/11203</a>

**Beschermd monument**

<b>Identificator</b>	10657
<b>Naam</b>	Katoenspinnerij De Gandt-Vander Schueren
<b>Type</b>	Beschermd monument
<b>Locatie</b>	Korianderstraat 2, 2A-H, 2K-N (Gent)
<b>Geldig sinds</b>	13/01/1978
<b>URL</b>	<a href="https://inventaris.onroerenderfgoed.be/aanduidingsobjecten/10657">https://inventaris.onroerenderfgoed.be/aanduidingsobjecten/10657</a>

BRONNEN  
 OpenStreetMap; Vlaamse Overheid - Agentschap Onroerend Erfgoed (© Deze data is eigendom van Agentschap Onroerend Erfgoed)  
[WMS Agentschap Onroerend Erfgoed Publieke View Service](#)  
[WFS Agentschap Onroerend Erfgoed Publieke Download Service](#)



**Vastgestelde archeologische zone**

<b>Identificator</b>	11888
<b>Naam</b>	Historische stadskern van Gent
<b>Alternatieve naam</b>	{Gand}
<b>Type</b>	Vastgestelde archeologische zone
<b>Locatie</b>	Gent (Gent)
<b>Geldig sinds</b>	19/02/2016
<b>URL</b>	<a href="https://inventaris.onroerenderfgoed.be/aanduidingsobjecten/11888">https://inventaris.onroerenderfgoed.be/aanduidingsobjecten/11888</a>

**Vastgesteld bouwkundig erfgoed**

<b>Identificator</b>	134679
<b>Naam</b>	Katoenspinnerij De Gandt-Vander Schueren en omgeving
<b>Type</b>	Vastgesteld bouwkundig erfgoed
<b>Locatie</b>	Korianderstraat, Lammerstraat, Platteberg, Romain Deconinckplein, Savaanstraat, Sint-Pietersnieuwstraat, Walpoortstraat (Gent)
<b>Geldig sinds</b>	20/06/2023
<b>URL</b>	<a href="https://inventaris.onroerenderfgoed.be/aanduidingsobjecten/134679">https://inventaris.onroerenderfgoed.be/aanduidingsobjecten/134679</a>

**Vastgesteld bouwkundig erfgoed**

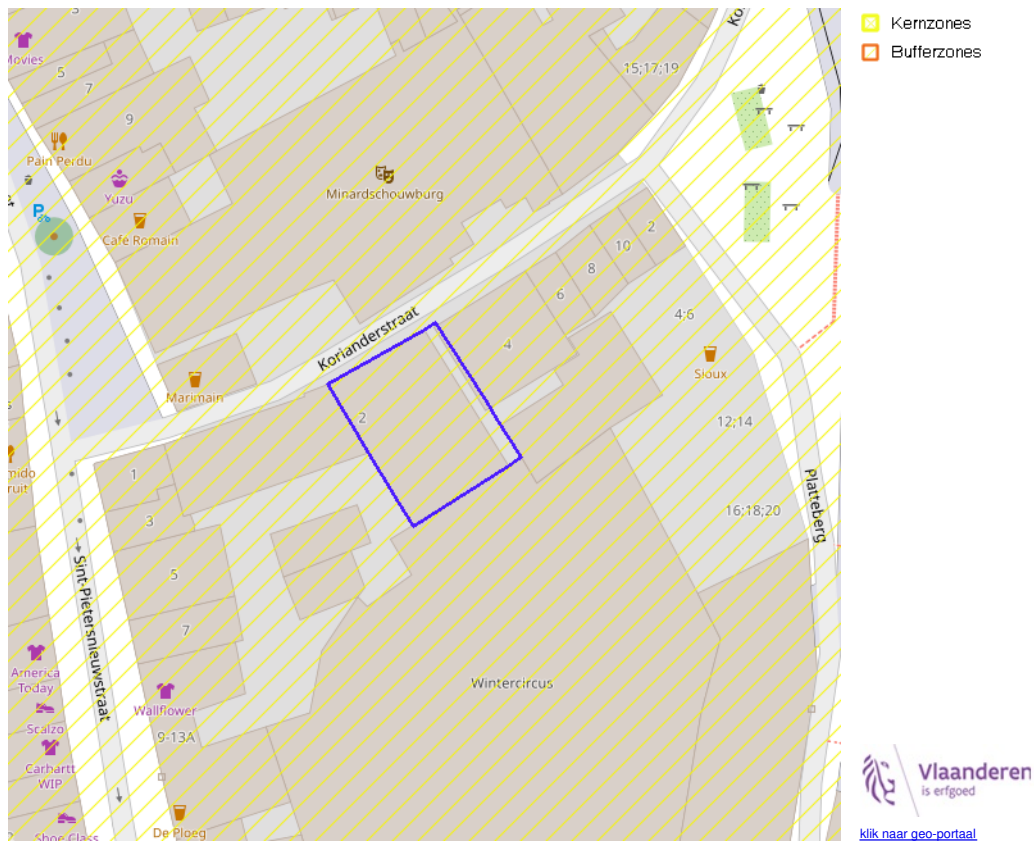
<b>Identificator</b>	134683
<b>Naam</b>	Katoenspinnerij De Gandt-Vander Schueren
<b>Type</b>	Vastgesteld bouwkundig erfgoed
<b>Locatie</b>	Korianderstraat 2, 2A-H, 2K-N (Gent)
<b>Geldig sinds</b>	20/06/2023
<b>URL</b>	<a href="https://inventaris.onroerenderfgoed.be/aanduidingsobjecten/134683">https://inventaris.onroerenderfgoed.be/aanduidingsobjecten/134683</a>

BRONNEN  
 OpenStreetMap; Vlaamse Overheid - Agentschap Onroerend Erfgoed (© Deze data is eigendom van Agentschap Onroerend Erfgoed)  
[WMS Agentschap Onroerend Erfgoed Publieke View Service](#)  
[WFS Agentschap Onroerend Erfgoed Publieke Download Service](#)





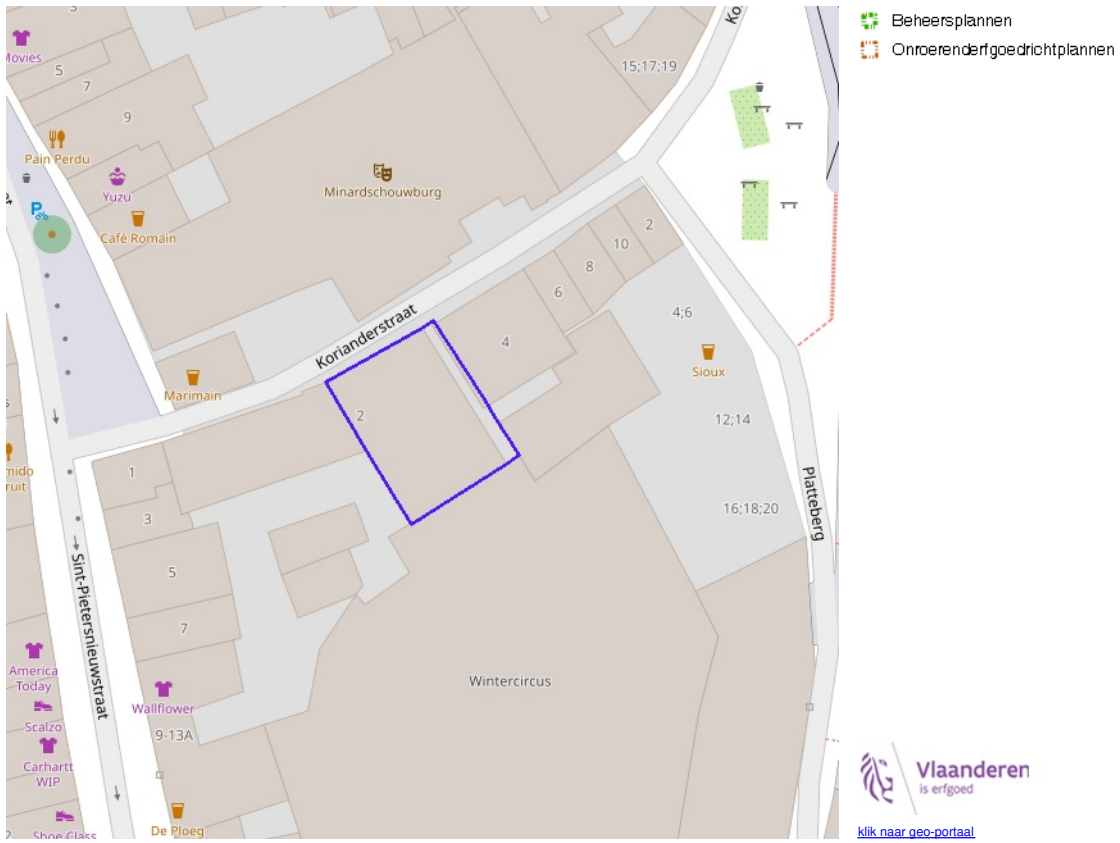
Kernzones en bufferzones



UNESCO werelderfgoed bufferzones

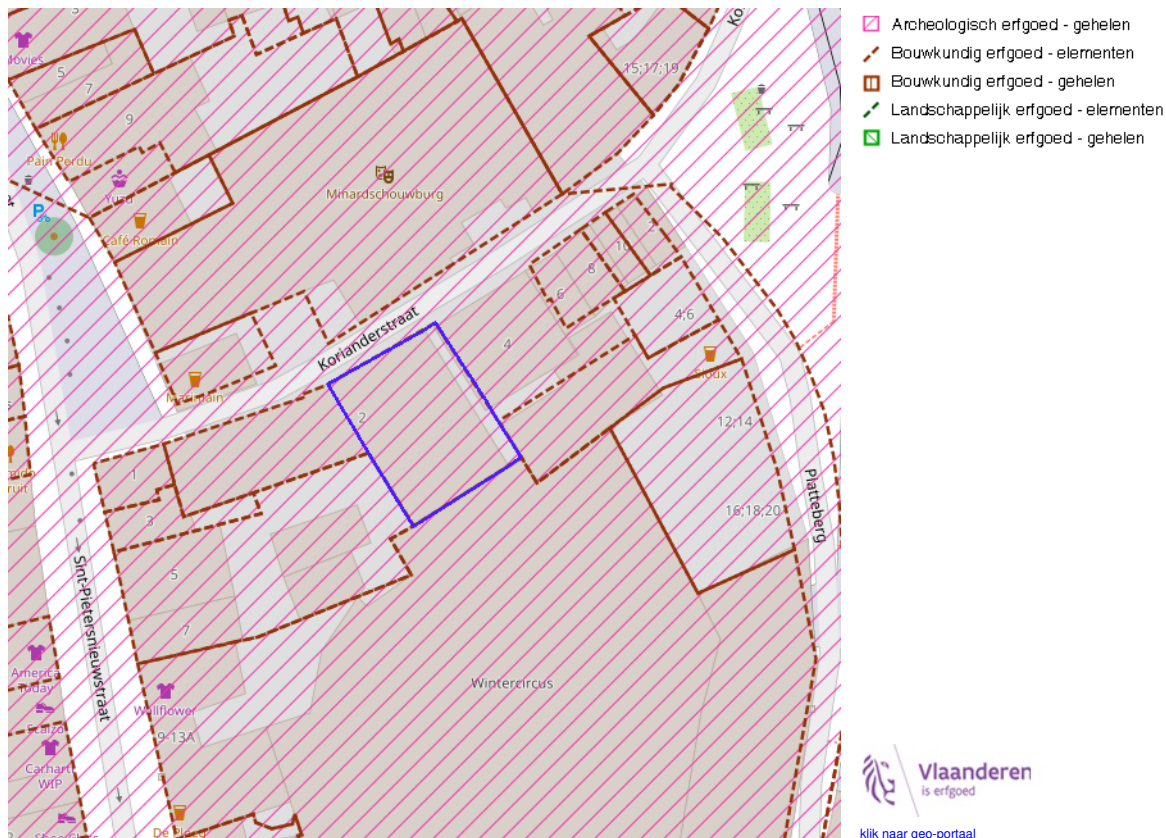
<b>Identificator</b>	15013
<b>Naam</b>	Belfort, lakenhal en Mammelokker: buffer
<b>Type</b>	Unesco werelderfgoed bufferzone
<b>Locatie</b>	Gent (Gent)
<b>Geldig sinds</b>	04/12/1999
<b>URL</b>	<a href="https://inventaris.onroerenderfgoed.be/aanduidingsobjecten/15013">https://inventaris.onroerenderfgoed.be/aanduidingsobjecten/15013</a>

BRONNEN  
 OpenStreetMap; Vlaamse Overheid - Agentschap Onroerend Erfgoed (© Deze data is eigendom van Agentschap Onroerend Erfgoed)  
[WMS Agentschap Onroerend Erfgoed Publieke View Service](#)  
[WFS Agentschap Onroerend Erfgoed Publieke Download Service](#)



BRONNEN  
OpenStreetMap; Vlaamse Overheid - Agentschap Onroerend Erfgoed (© Deze data is eigendom van Agentschap Onroerend Erfgoed)  
[WMS Agentschap Onroerend Erfgoed Publieke View Service](#)  
[WFS Agentschap Onroerend Erfgoed Publieke Download Service](#)

Bouwkundig, archeologisch en landschappelijk waardevol onroerend erfgoed



**Archeologisch erfgoed - geheel**

Identificator	140021
Naam	Historische stadskern van Gent
Locatie	Gent (Gent)
URL	<a href="https://inventaris.onroerenderfgoed.be/erfgoedobjecten/140021">https://inventaris.onroerenderfgoed.be/erfgoedobjecten/140021</a>
Omvang	geheel

**Bouwkundig erfgoed - element**

Identificator	21147
Naam	Stadswoningen
Locatie	Sint-Pietersnieuwstraat 5-7 (Gent)
URL	<a href="https://inventaris.onroerenderfgoed.be/erfgoedobjecten/21147">https://inventaris.onroerenderfgoed.be/erfgoedobjecten/21147</a>
Omvang	element

**Bouwkundig erfgoed - element**

Identificator	20605
Naam	Katoenspinnerij De Gandt-Vander Schueren
Locatie	Korianderstraat 2, 2A-H, 2K-N (Gent)
URL	<a href="https://inventaris.onroerenderfgoed.be/erfgoedobjecten/20605">https://inventaris.onroerenderfgoed.be/erfgoedobjecten/20605</a>
Omvang	element

**Bouwkundig erfgoed - element**

Identificator	21148
Naam	Theater Nieuw Circus
Locatie	Lammerstraat 13, Sint-Pietersnieuwstraat 9-13, 13A (Gent)
URL	<a href="https://inventaris.onroerenderfgoed.be/erfgoedobjecten/21148">https://inventaris.onroerenderfgoed.be/erfgoedobjecten/21148</a>
Omvang	element

**Bouwkundig erfgoed - element**

<b>Identificator</b>	20932
<b>Naam</b>	Opslagplaats
<b>Locatie</b>	Platteberg 8 (Gent)
<b>URL</b>	<a href="https://inventaris.onroerenderfgoed.be/erfgoedobjecten/20932">https://inventaris.onroerenderfgoed.be/erfgoedobjecten/20932</a>
<b>Omvang</b>	element

**Bouwkundig erfgoed - element**

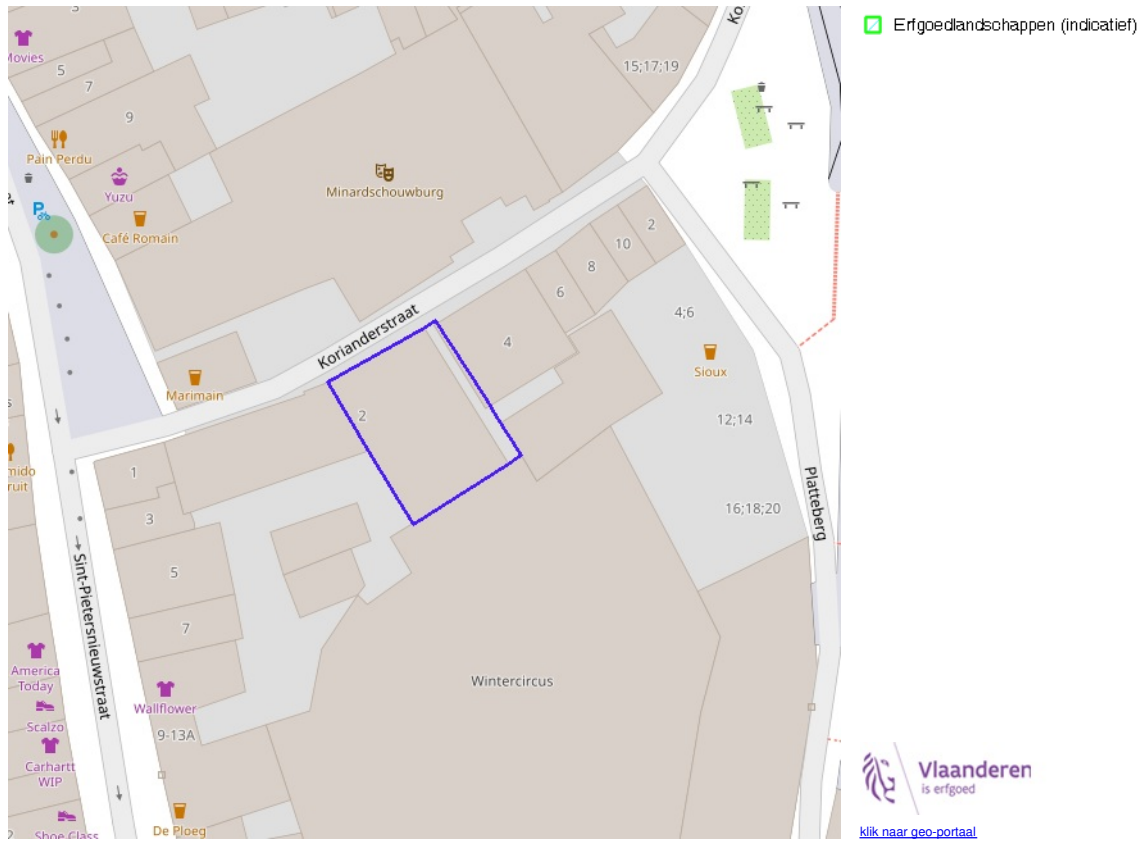
<b>Identificator</b>	301532
<b>Naam</b>	Katoenspinnerij De Gandt-Vander Schueren en omgeving
<b>Locatie</b>	Korianderstraat, Lammerstraat, Platteberg, Romain Deconinckplein, Savaanstraat, Sint-Pietersnieuwstraat, Walpoortstraat (Gent)
<b>URL</b>	<a href="https://inventaris.onroerenderfgoed.be/erfgoedobjecten/301532">https://inventaris.onroerenderfgoed.be/erfgoedobjecten/301532</a>
<b>Omvang</b>	element

**BRONNEN**

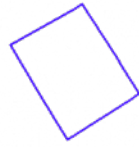
OpenStreetMap; Vlaamse Overheid - Agentschap Onroerend Erfgoed (© Deze data is eigendom van Agentschap Onroerend Erfgoed)

[WMS Agentschap Onroerend Erfgoed Publieke View Service](#)

[WFS Agentschap Onroerend Erfgoed Publieke Download Service](#)



**BRONNEN**  
OpenStreetMap; Vlaamse Overheid - Agentschap Onroerend Erfgoed (© Deze data is eigendom van Agentschap Onroerend Erfgoed)  
[WMS Agentschap Onroerend Erfgoed Publieke View Service](#)  
[WFS Agentschap Onroerend Erfgoed Publieke Download Service](#)



[klik naar geo-portaal](#)

**BRONNEN**

Provincie Vlaams-Brabant, Provincie Limburg, Provincie Oost-Vlaanderen, Provincie West-Vlaanderen, Provincie Antwerpen  
[WMS Atlas der Buurtwegen](#)