

Agentschap
Onroerend
Erfgoed

PERCEELRAPPORT ONROEREND ERFGOED

Perceelnummer 44804D1716/00Y000

Dit rapport is opgevraagd op 03-03-2023 om 14.57 uur via <https://geo.onroenderfgoed.be>.

De gegevens in dit perceelrapport zijn een momentopname van de situatie op het moment van de opvraging. Raadpleeg <https://geo.onroenderfgoed.be> voor de meest actuele juridische situatie. Deze kan nadien nog veranderen.

INLEIDING

Het Perceelrapport Onroerend Erfgoed bevat gegevens van het agentschap Onroerend Erfgoed over het aanwezige erfgoed op een perceel. Het rapport biedt een overzicht van het erfgoed waaraan juridische gevolgen verbonden zijn.

Op www.onroenderfgoed.be vindt u alle informatie over de soorten erfgoed, uw rechten en plichten en mogelijkheden tot financiële steun en fiscale voordelen.

ADMINISTRATIEVE GEGEVENS

Postadres(sen): Vlaanderenstraat 28, 9000 Gent, Vlaanderenstraat 30, 9000 Gent, Vlaanderenstraat 32, 9000 Gent

Gemeente: Gent

Kadastrale afdeling: GENT 4 AFD

Kadastrale sectie: D

Perceel: 1716/00Y000

Capakey: 44804D1716/00Y000

Oppervlakte perceel: 417.88m²



VASTGESTELD ERFGOED

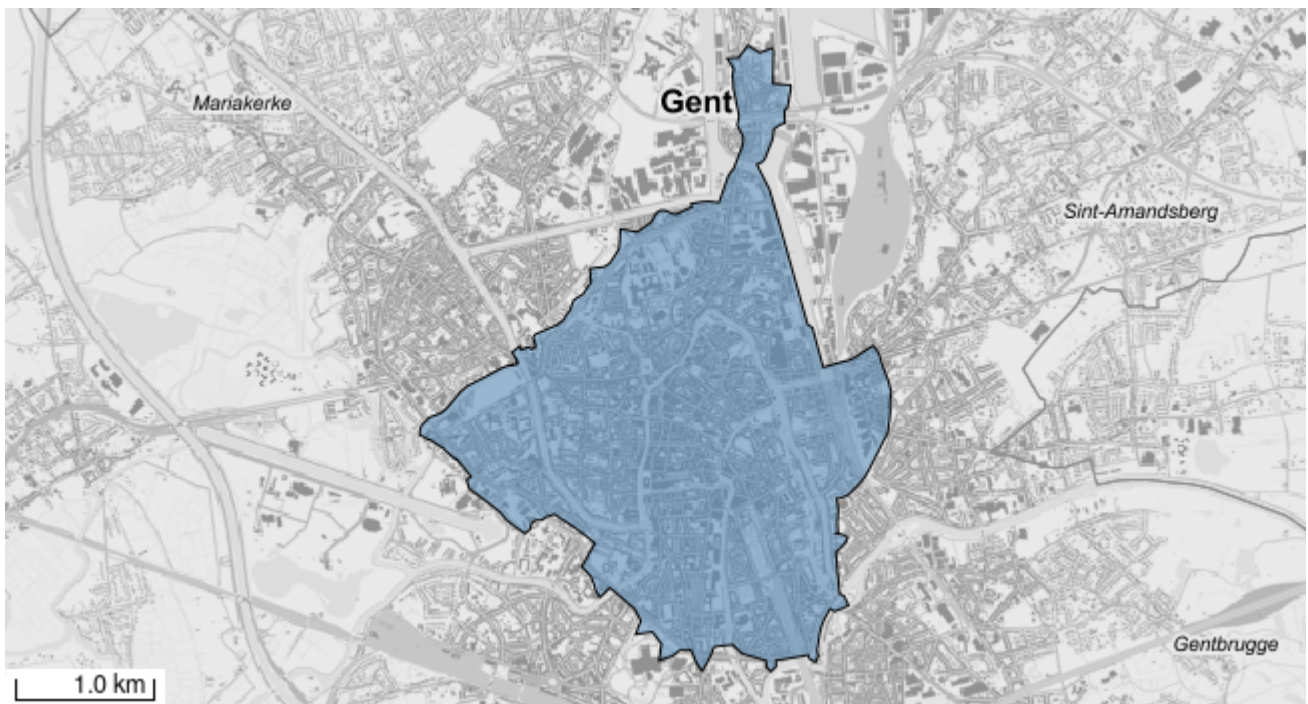
VASTGESTELDE ARCHEOLOGISCHE ZONE

Historische stadskern van Gent

<https://id.erfgoed.net/aanduidingsobjecten/11888>

Besluiten:

<https://id.erfgoed.net/besluiten/5886>



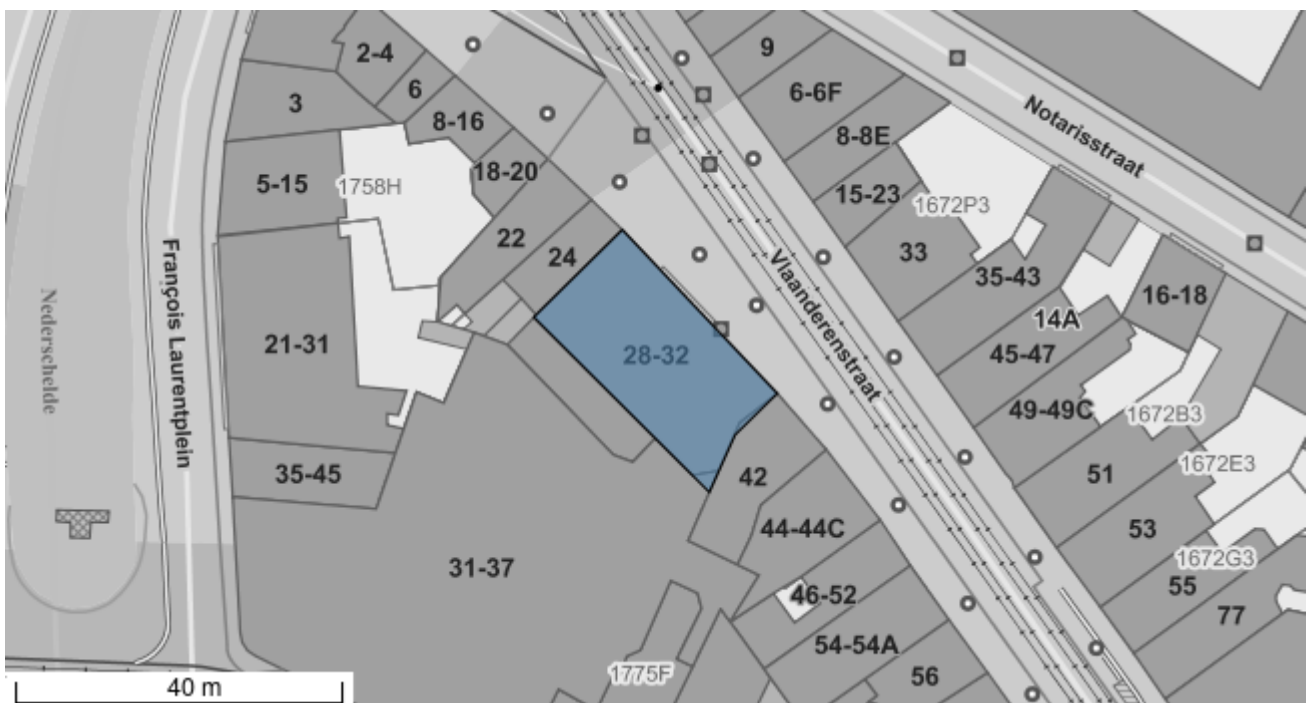
GEBIED GEEN ARCHEOLOGIE

Gebied 1299

<https://id.erfgoed.net/aanduidingsobjecten/122153>

Besluiten:

<https://id.erfgoed.net/besluiten/14870>

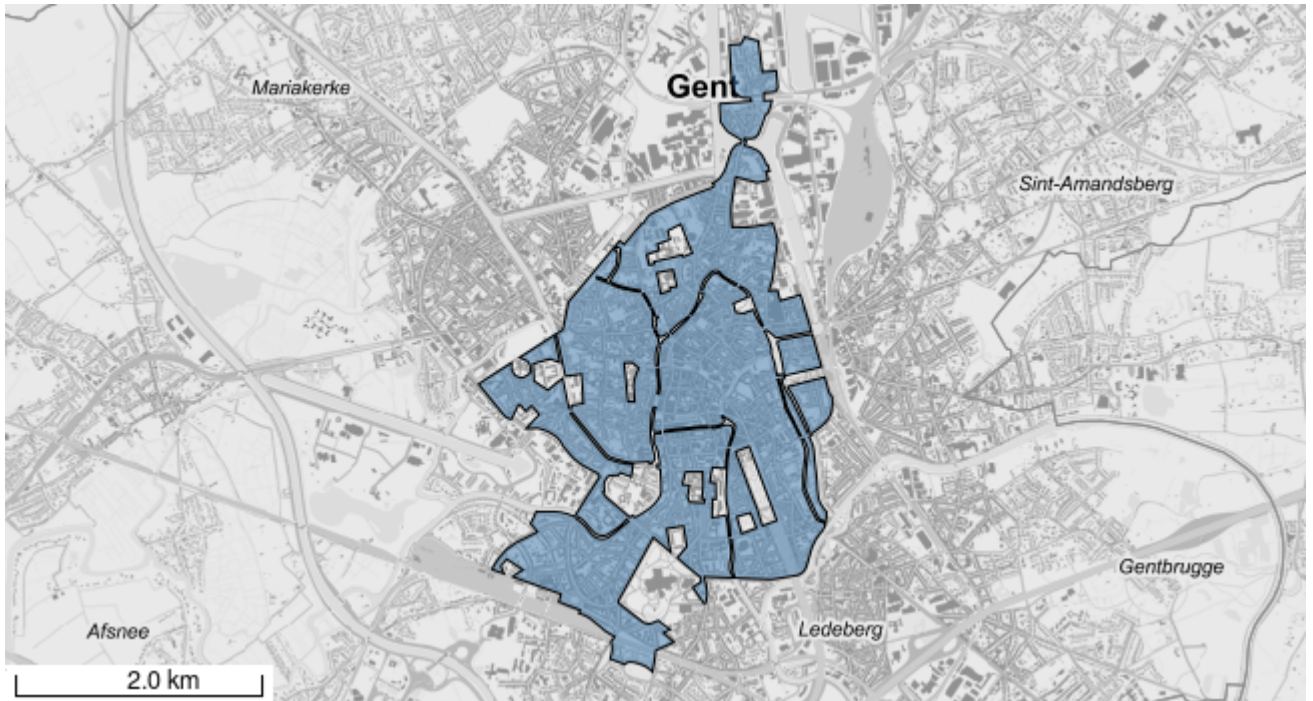


UNESCO WERELDERFGOED

UNESCO WERELDERFGOED BUFFERZONE

Belfort, lakenhal en Mammelokker: buffer

<https://id.erfgoed.net/aanduidingsobjecten/15013>



Het opgevraagde perceel is geen:

- Overgangszone
- Beschermd archeologische site
- Beschermd stads- of dorpsgezicht
- Beschermd monument
- Beschermd cultuurhistorisch landschap
- Vastgesteld landschappelijk erfgoed
- Vastgestelde historische tuin of park
- Vastgesteld bouwkundig erfgoed
- Vastgesteld landschapsatlasrelict
- Vastgestelde houtige beplanting met erfgoedwaarde
- Erfgoedlandschap
- Unesco werelderfgoed kernzone