

## Inhoudstafel

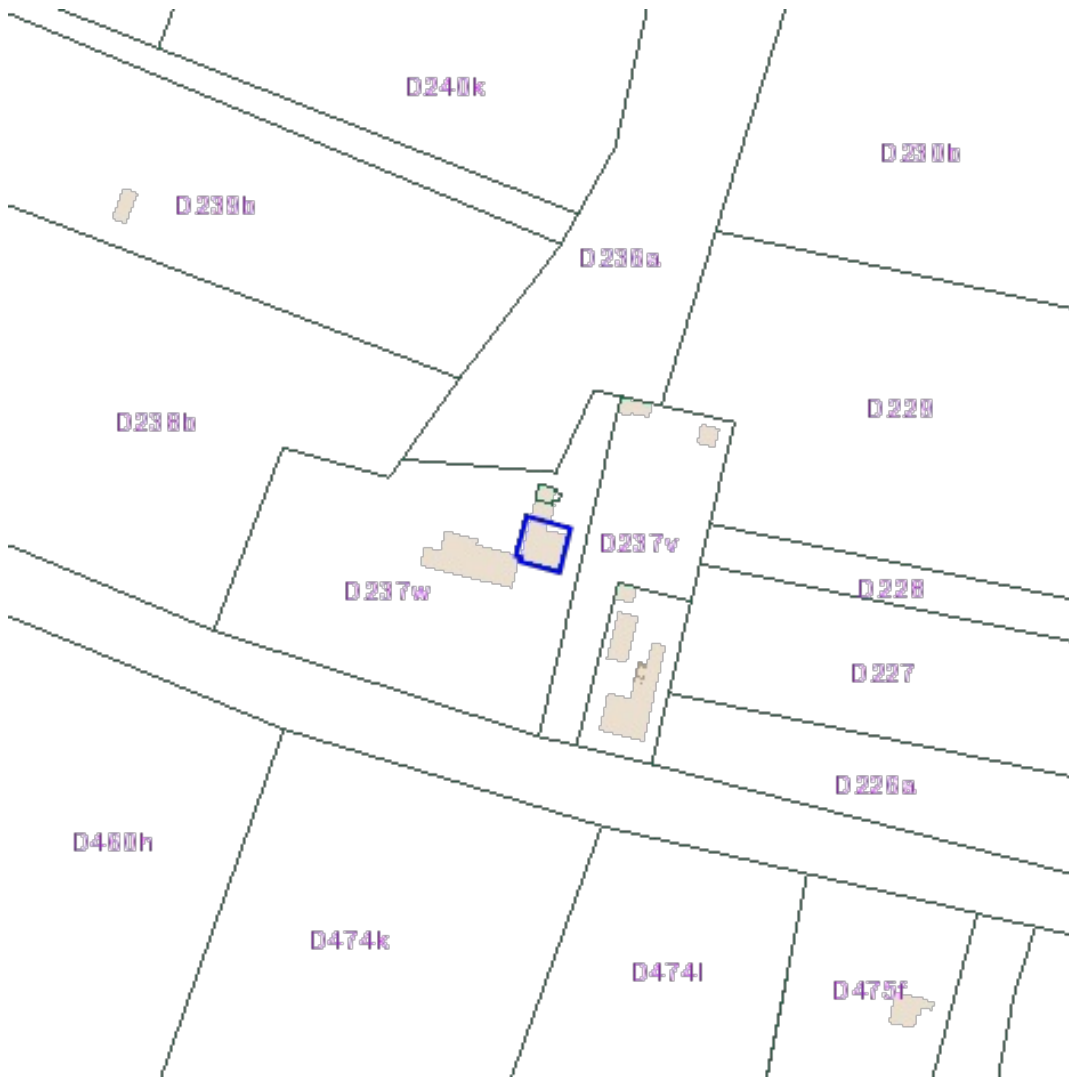


|  |           |
|--|-----------|
| Kadaster.....  | 2         |
| Luchtfoto Vlaanderen winter kleur - meest recent.....              | 3         |
| Recht van voorkoop - afbakeningen.....                             | 4         |
| RVV Oeverzones en overstromingsgebieden Integraal Waterbeleid..... | 5         |
| Gewestelijk Ruimtelijk Uitvoeringsplan.....                        | 6         |
| Gewestplan.....  | 7         |
| Beheersplannen onroerend erfgoed.....                              | 8         |
| Bekrachtigde archeologienota's en nota's.....                      | 9         |
| Beschermd onroerend erfgoed.....                                   | 10        |
| Eindverslagen archeologisch onderzoek.....                         | 11        |
| Erfgoedlandschappen.....   | 12        |
| Gebieden geen archeologie.....                                     | 13        |
| Unesco werelderfgoed.....  | 14        |
| Vastgestelde inventarissen.....                                    | 15        |
| Wetenschappelijke inventarissen.....                               | 16        |
| Grenzen van polders.....   | 17        |
| <b>Grenzen van wateringen.....</b>                                 | <b>18</b> |
| <b>Landbouwgebruikspercelen LV, 2020.....</b>                      | <b>19</b> |
| Boskartering 1990.....   | 20        |
| Bosreferentielaag 2000.....  | 21        |
| Digitale boswijzer Vlaanderen 2012.....                            | 22        |
| Digitale boswijzer Vlaanderen 2015.....                            | 23        |
| <b>Groenkaart Vlaanderen 2012.....</b>                             | <b>24</b> |
| <b>Groenkaart Vlaanderen 2015.....</b>                             | <b>25</b> |
| <b>Jachtterreinen.....</b>   | <b>26</b> |
| Traditionele landschappen.....                                     | 27        |
| Gebieden van het VEN en het IVON.....                              | 28        |
| Habitatrichtlijngebieden.....                                      | 29        |
| Vogelrichtlijngebieden.....  | 30        |
| Grondwaterwingebieden en beschermingszones.....                    | 31        |
| Overstromingsgebieden en oeverzones Integraal Waterbeleid.....     | 32        |
| <b>Overstromingsgevoelige gebieden 2017 (Watertoets).....</b>      | <b>33</b> |
| Recent overstroomde gebieden.....                                  | 34        |
| Risicozones voor overstromingen.....                               | 35        |
| Signaalgebieden.....   | 36        |
| <b>Van nature overstroombare gebieden.....</b>                     | <b>37</b> |
| Atlas der buurtwegen (1841).....                                   | 38        |

### Legende

resultaat in kaart

resultaat in perceel

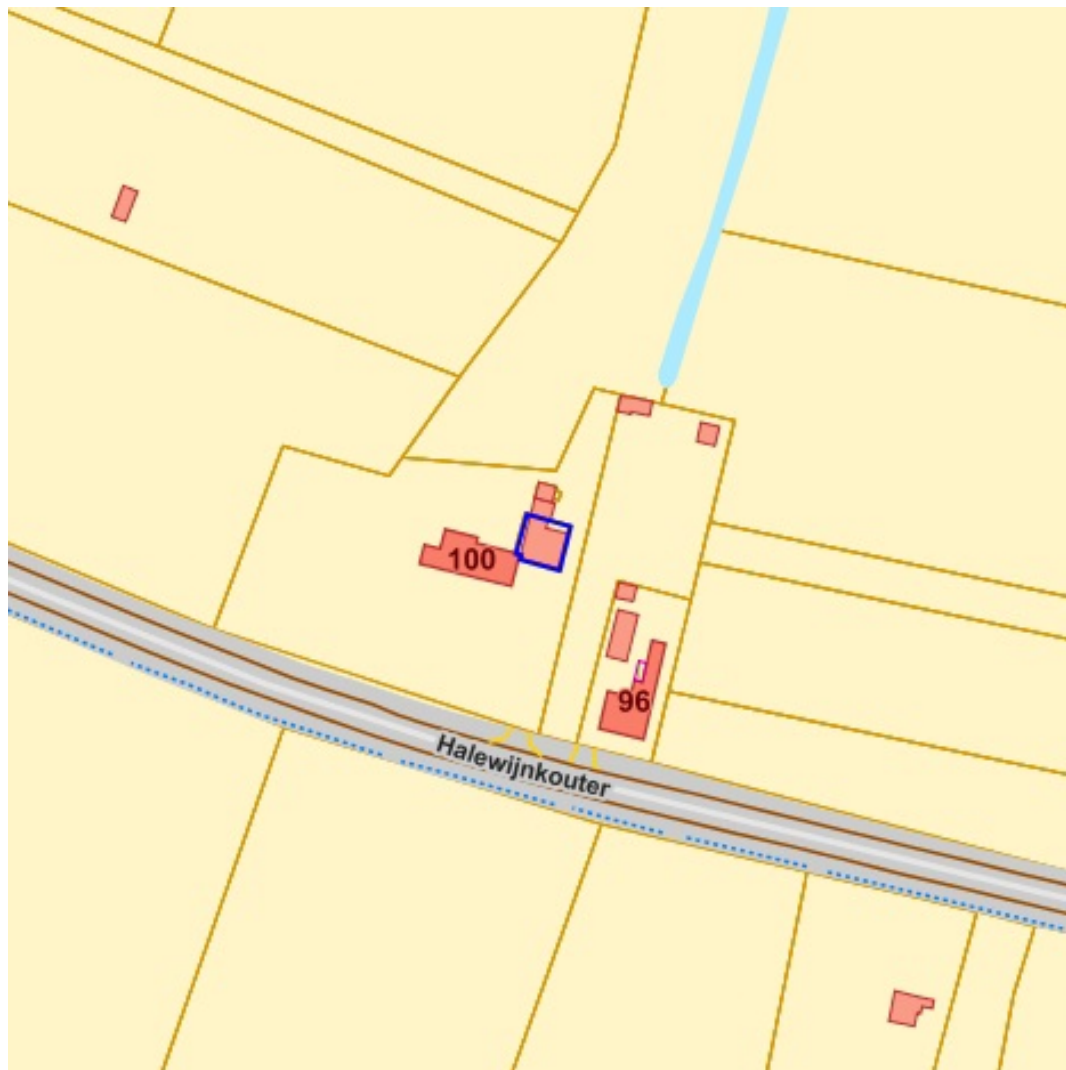


Bronnen  
General Administration of the Patrimonial Documentation  
[WMS Cadastral Layers](#)



[Raadplegen op Geopunt.be](#)

**Bronnen**  
Agentschap Informatie Vlaanderen  
[WMS Orthofotomozaïek, middenschalig, winteropnamen, kleur, meest recent, Vlaanderen](#)



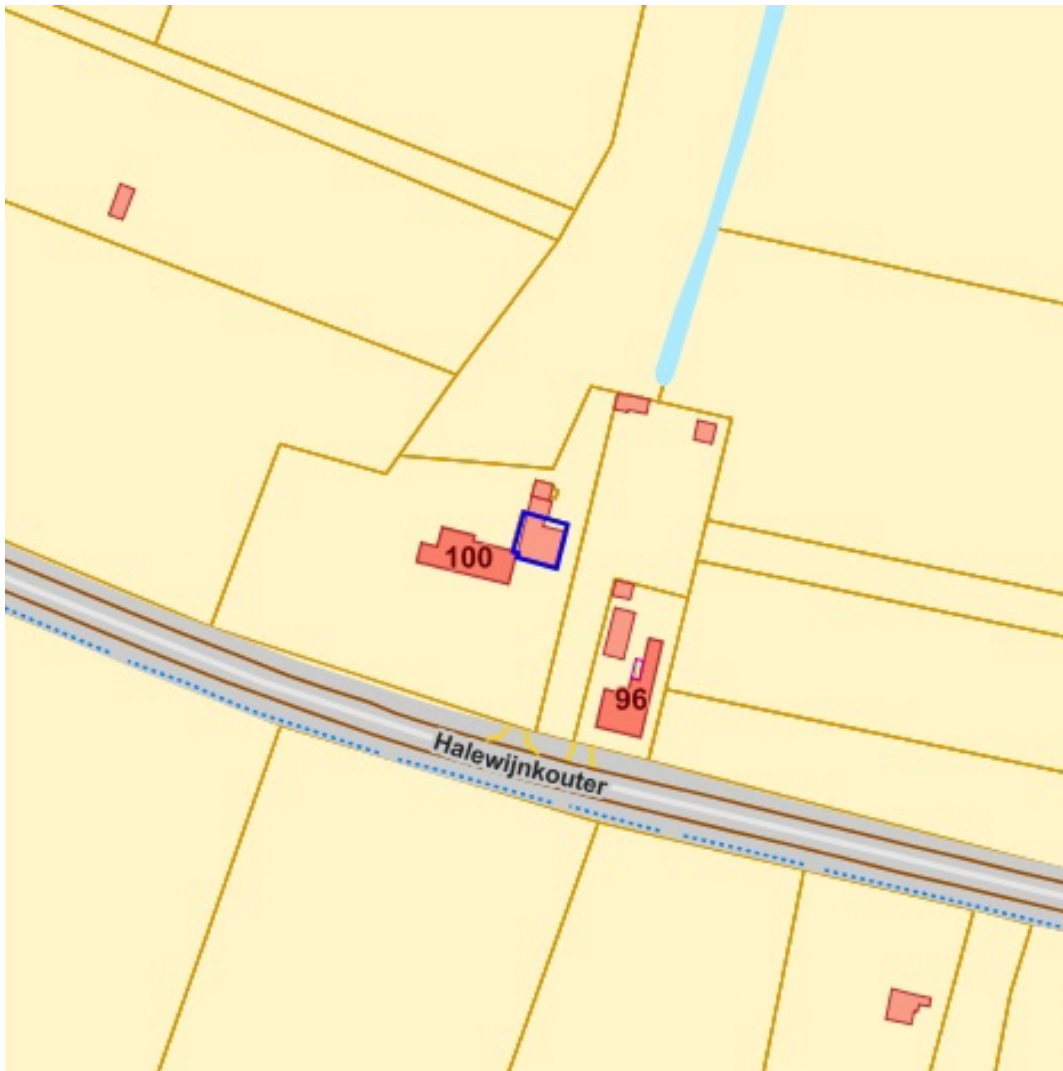
[Raadplegen op Geopunt.be](http://Raadplegen.op.Geopunt.be)

**Bronnen**

Agentschap Informatie Vlaanderen. Vlaamse Landmaatschappij. Gemeentelijk Havenbedrijf Antwerpen. Maatschappij Linkerscheldeoever. Havenbedrijf Gent. Haven Oostende AG. Havenbestuur Brugge-Zeebrugge. Agentschap voor Natuur en Bos. nv De Scheepvaart. Waterwegen en Zeekanaal NV. Vlaamse Maatschappij voor Sociaal Wonen

[WMS RVV Afbakening](#)

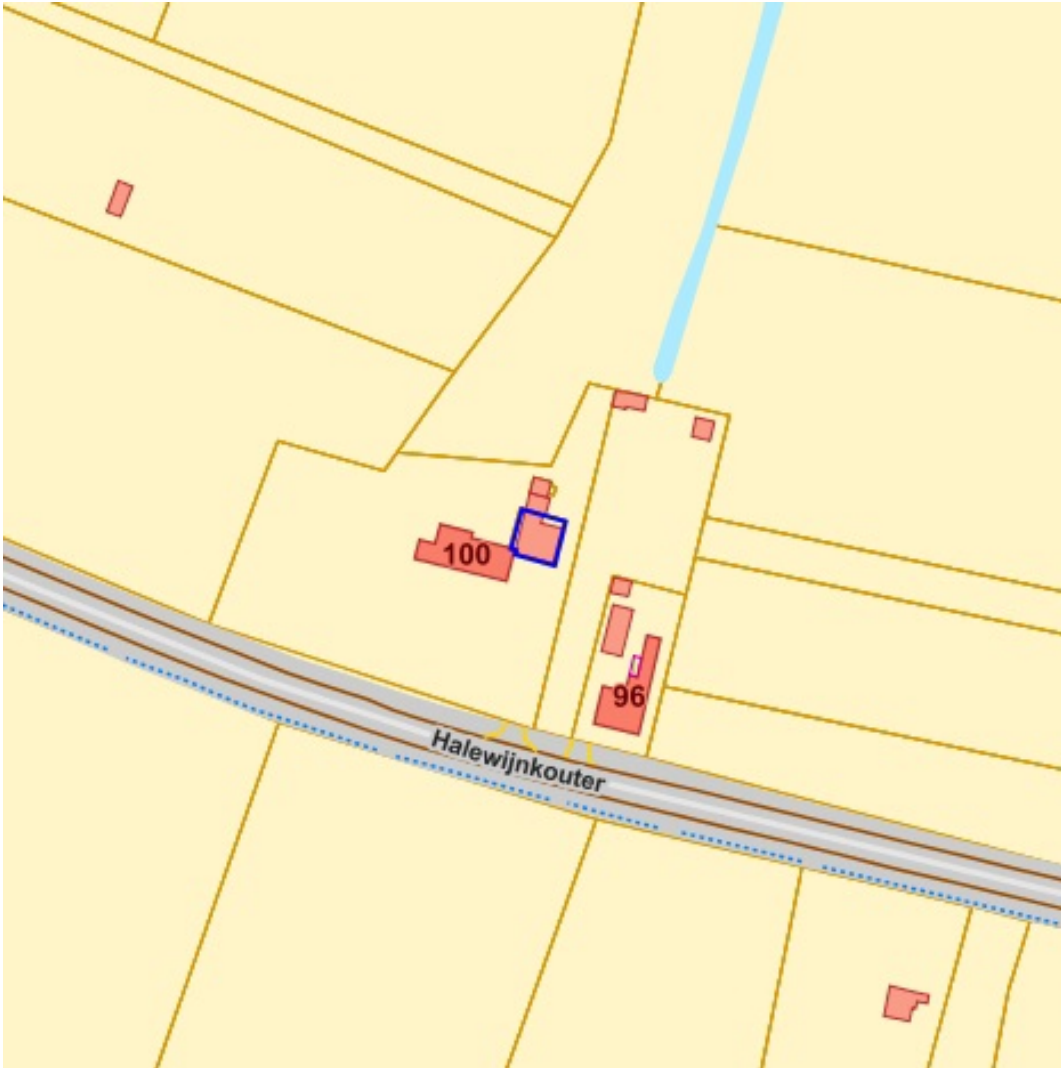
-  RvV Ruimtelijk Uitvoeringsplan
-  RvV Vlaams Ecologisch Netwerk
-  Natuurinrichtingsproject
-  RvV Havengebied
-  RvV Natuurreservaat
-  RvV de Vlaamse Waterweg nv
-  RvV Bijzonder gebied Vlaamse Wooncode
-  RvV Landinrichting
-  RvV Ruilverkaveling uit kracht van wet
-  RvV Ruilverkaveling grote infrastructuurwerken
-  RvV Speciale beschermingszone natuur
-  Complex project Projectbesluit
-  Complex project Voorkeursbesluit



[Raadplegen op Geopunt.be](https://geopunt.be)

**Bronnen**  
Vlaamse Milieumaatschappij  
[WMS RVV Afbakeningen](#)

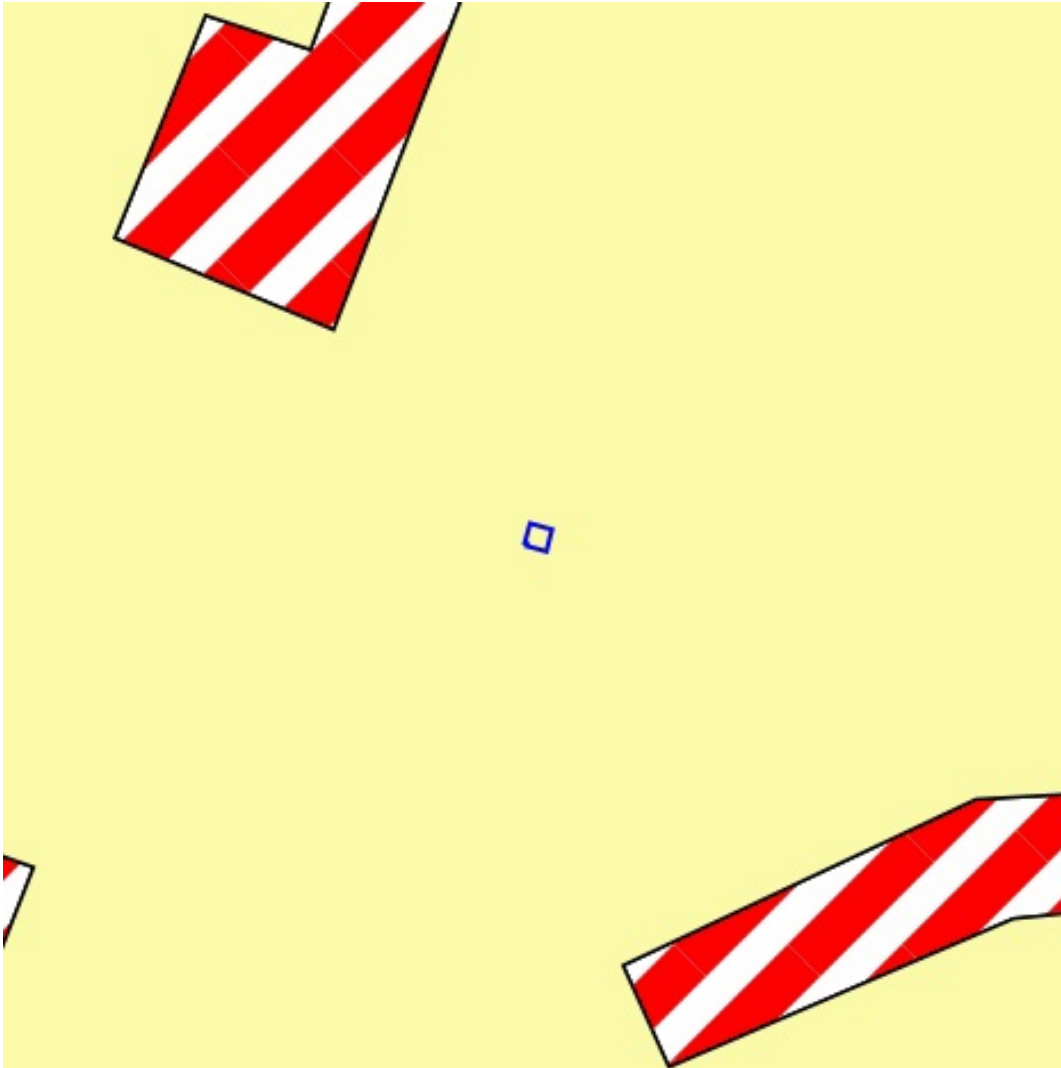
- IWB Oeverzone
- IWB Overstromingsgebied



[Raadplegen op Geopunt.be](http://Raadplegen.op.Geopunt.be)

**Bronnen**  
Vlaamse overheid - Departement Omgeving  
[WMS Mercator Publieke View Service](#)

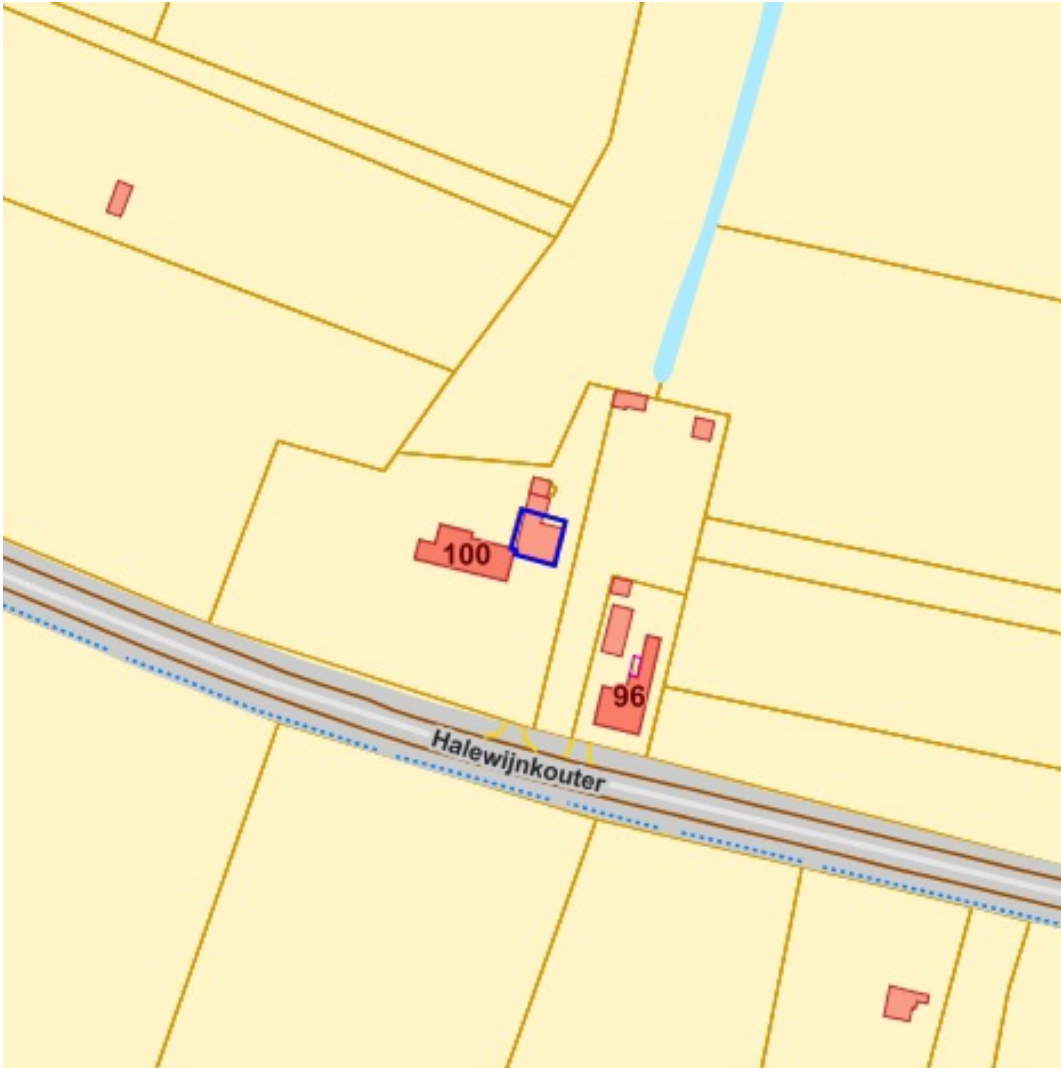
- Contour grondvlakken
- Contour overdrukken
- Contour lijnen
- Contour punten



[Raadplegen op Geopunt.be](#)


**Bronnen**  
Vlaamse overheid - Departement Omgeving  
[WMS Mercator Publieke View Service](#)

| Eigenschap | Waarde  |
|------------|---|
| svidlink   | <a href="https://dsi.omgeving.vlaanderen.be/api/fiches/fases/e23fa8f6-2bbe-4f8c-8b8a-0c1aae432de5/stukken/SV#page=25">https://dsi.omgeving.vlaanderen.be/api/fiches/fases/e23fa8f6-2bbe-4f8c-8b8a-0c1aae432de5/stukken/SV#page=25</a> |

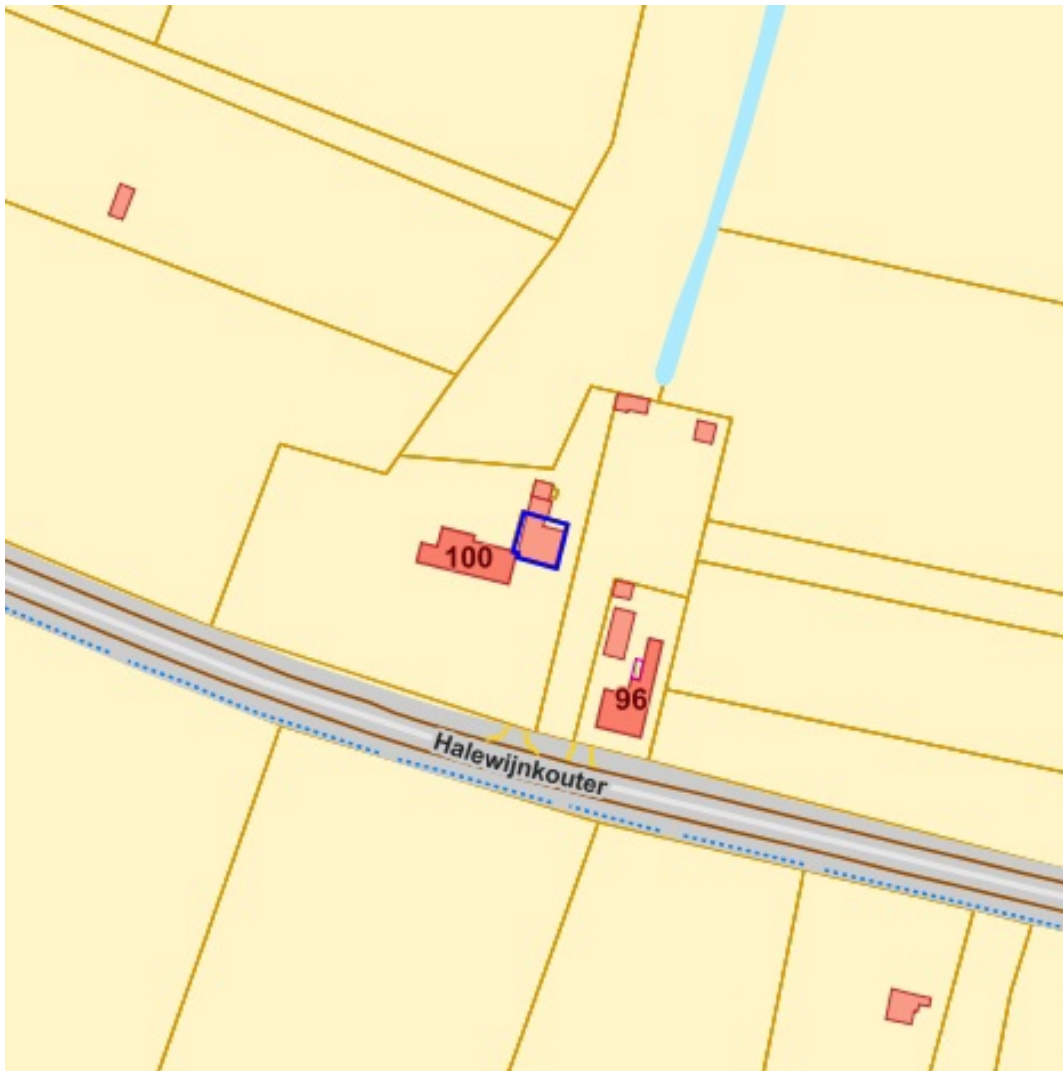


[Raadplegen op Onroerenderfgoed.be](http://Raadplegen.op.Onroerenderfgoed.be)

Bronnen  
Agentschap Onroerend Erfgoed  
[WMS Mercator Publieke View Service](#)

 Beheersplannen

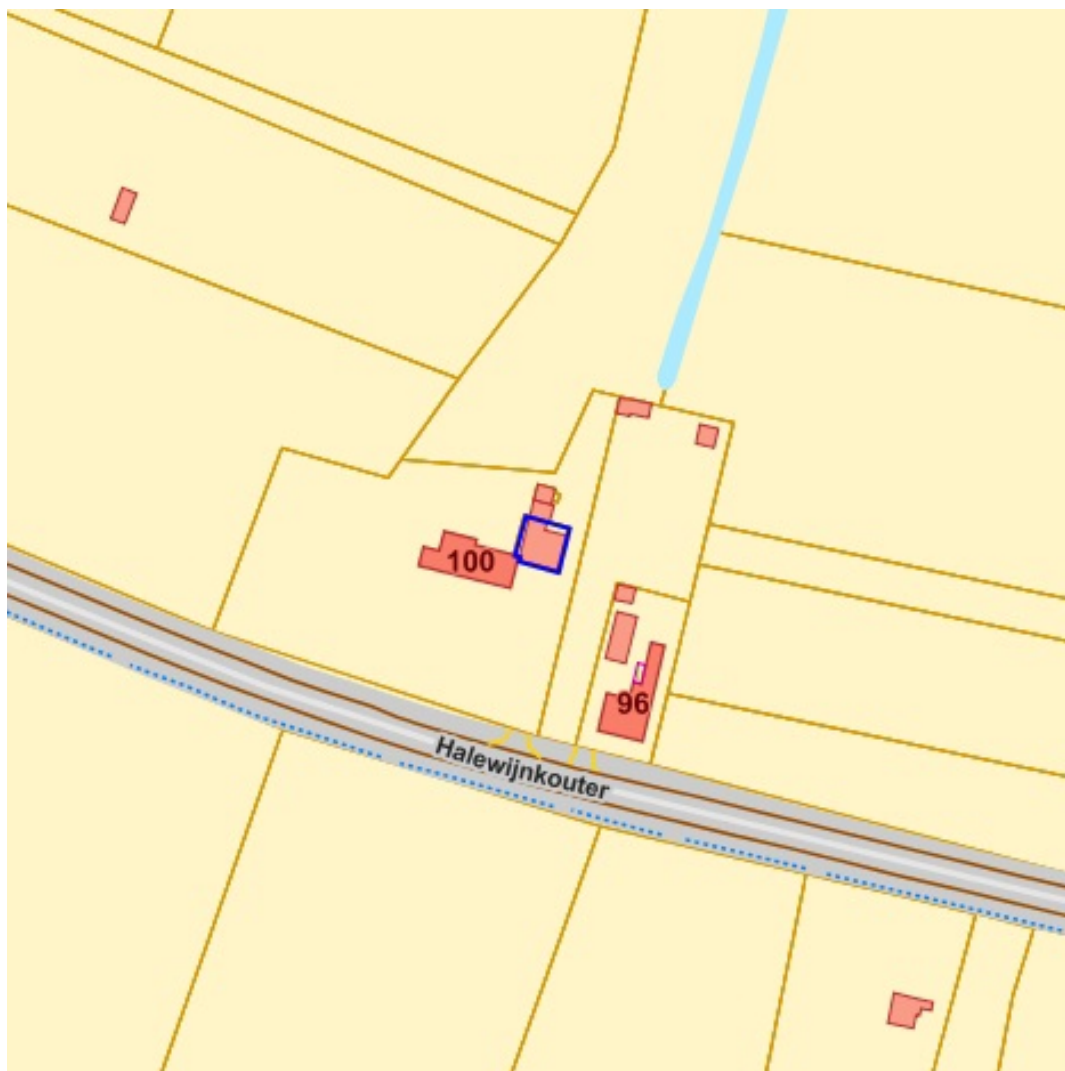




[Raadplegen op Geopunt.be](https://geopunt.be)

**Bronnen**  
Agentschap Onroerend Erfgoed  
[WMS Mercator Publieke View Service](#)

Bekrachtigde archeologienota's en nota's








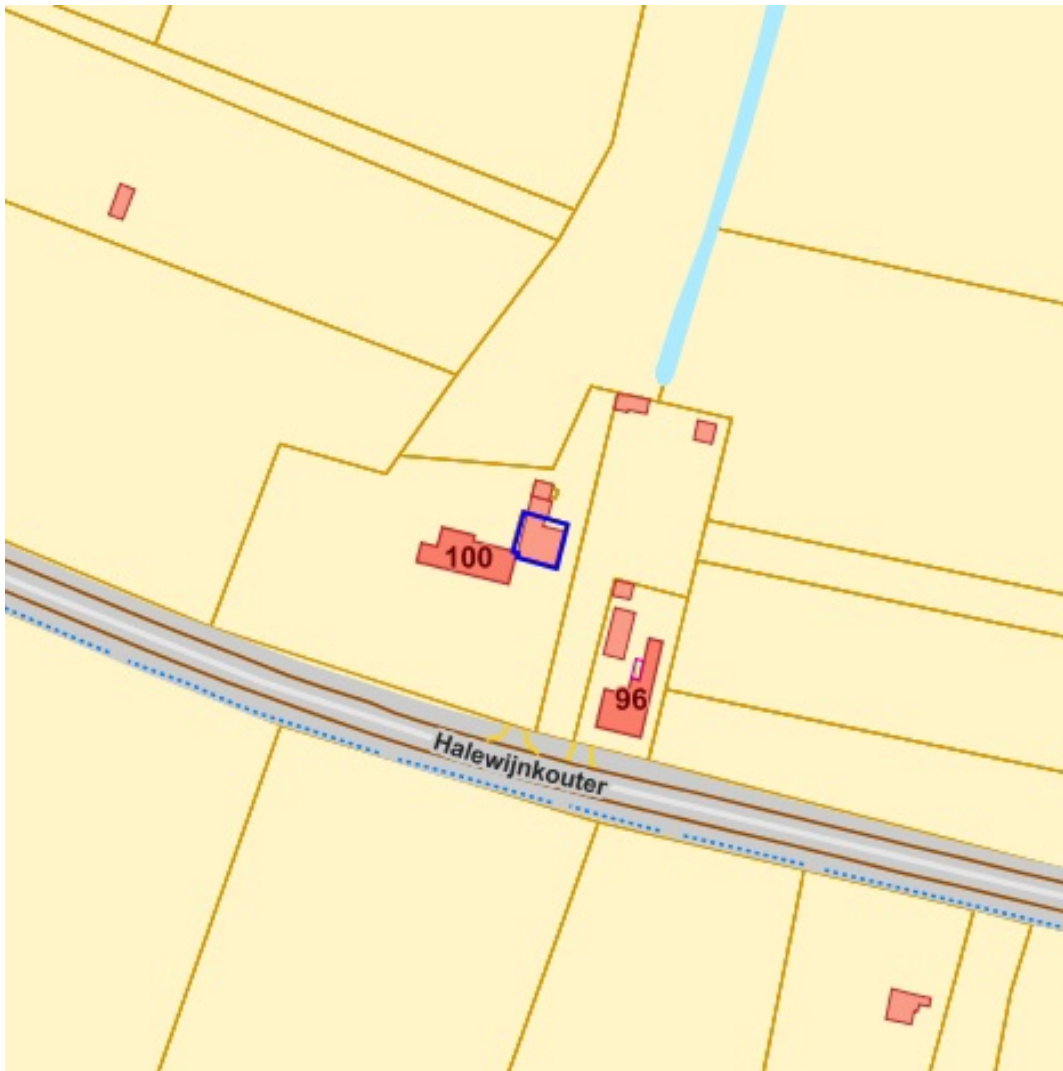
[Raadplegen op Onroerenderfgoed.be](http://Raadplegen.op.Onroerenderfgoed.be)

## Bronnen

Agentschap Onroerend Erfgoed


[WMS Mercator Publieke View Service](#)

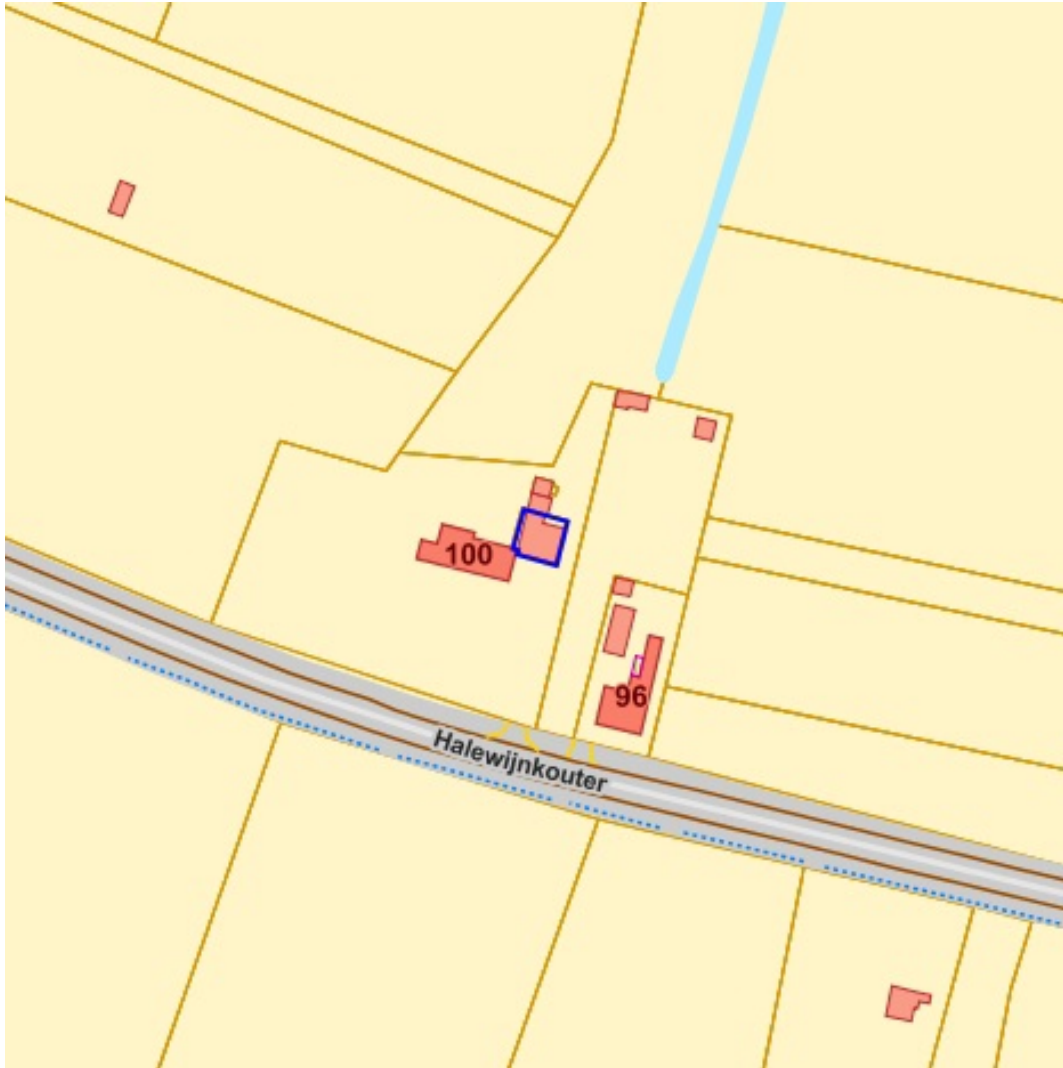
-  Cultuurhistorische landschappen
-  Archeologische sites
-  Stads- en dorpsgezichten
-  Monumenten
-  Overgangszones



[Raadplegen op Geopunt.be](#)

**Bronnen**  
Agentschap Onroerend Erfgoed  
[WMS Mercator Publieke View Service](#)

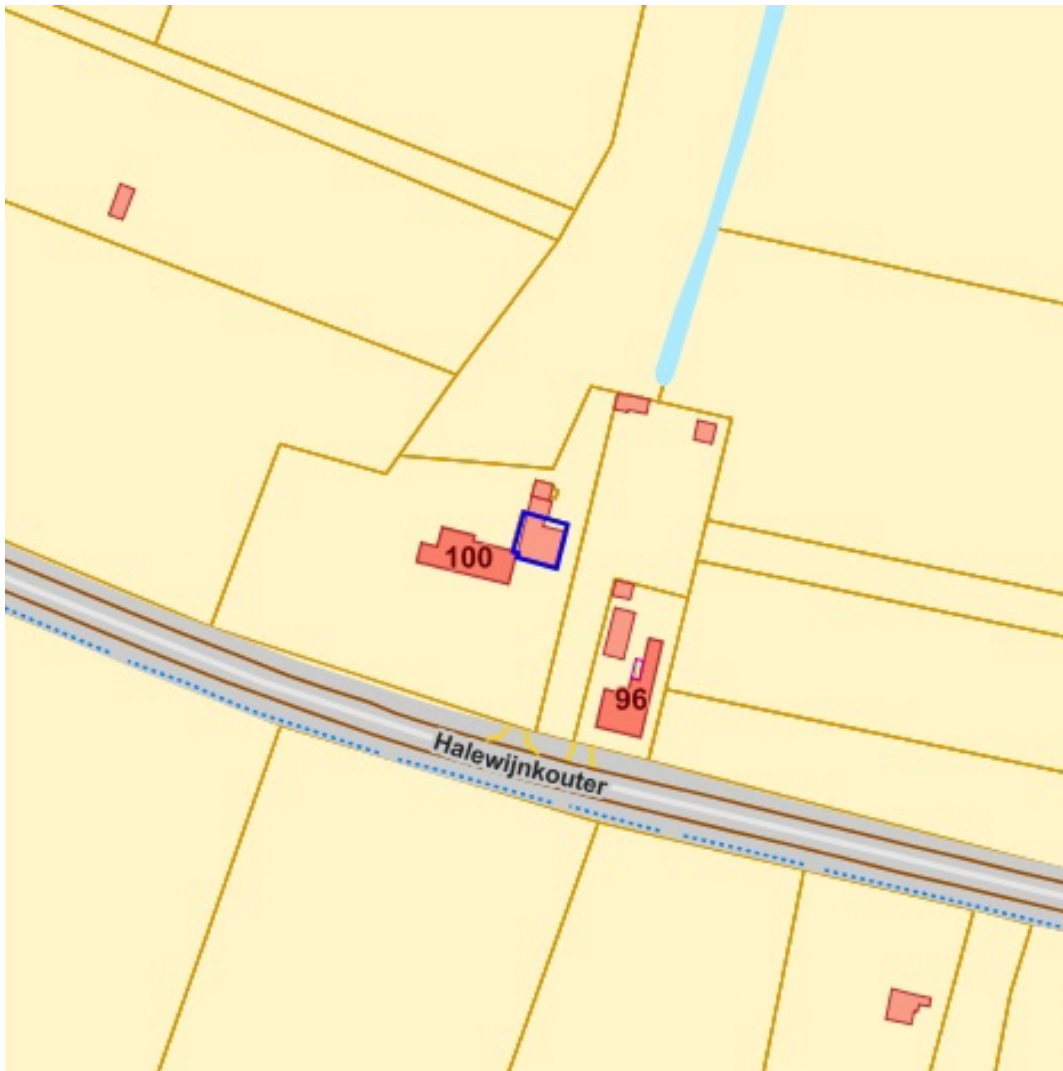
 Eindverslagen archeologisch onderzoek



[Raadplegen op Onroerenderfgoed.be](http://Raadplegen.op.Onroerenderfgoed.be)

**Bronnen**  
Agentschap Onroerend Erfgoed  
[WMS Mercator Publieke View Service](#)

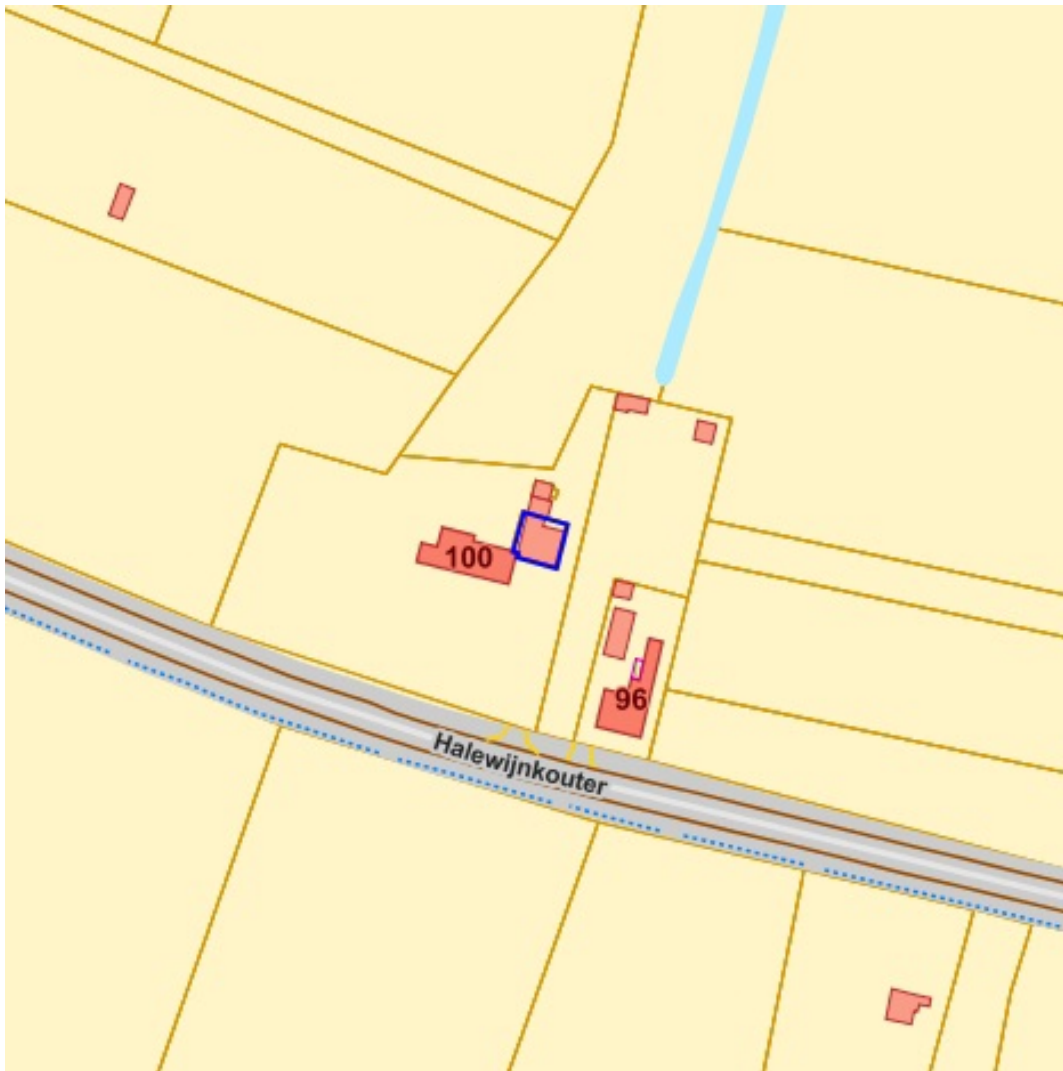
Erfgoedlandschappen



[Raadplegen op Onroerenderfgoed.be](http://Raadplegen.op.Onroerenderfgoed.be)

**Bronnen**  
Agentschap Onroerend Erfgoed  
[WMS Mercator Publieke View Service](http://WMS.Mercator.Publieke.View.Service)

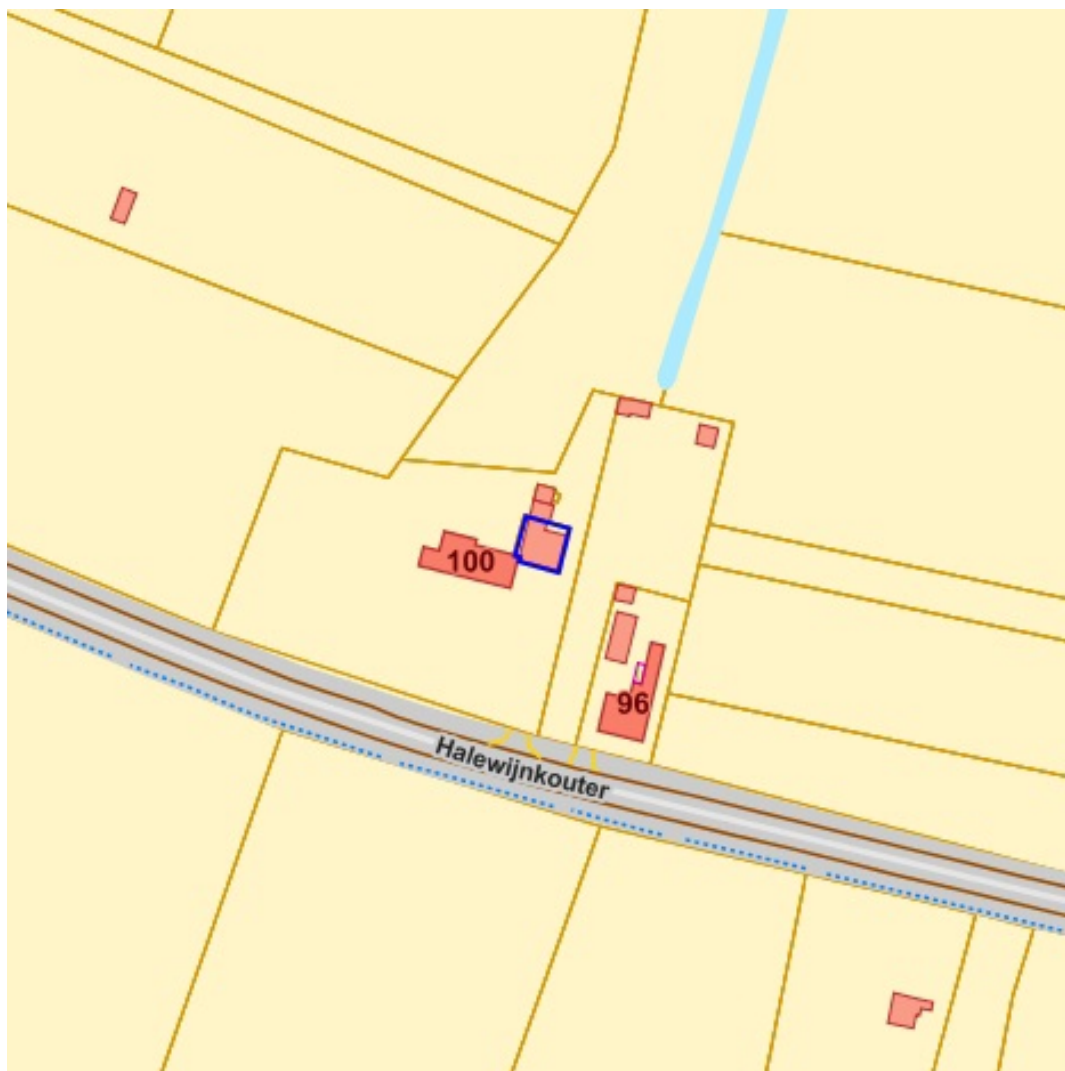
Gebieden geen archeologie - gewestelijk



[Raadplegen op Onroerenderfgoed.be](http://Raadplegen.op.Onroerenderfgoed.be)

Bronnen  
Agentschap Onroerend Erfgoed  
[WMS Mercator Publieke View Service](#)

- Kernzones
- Bufferzones








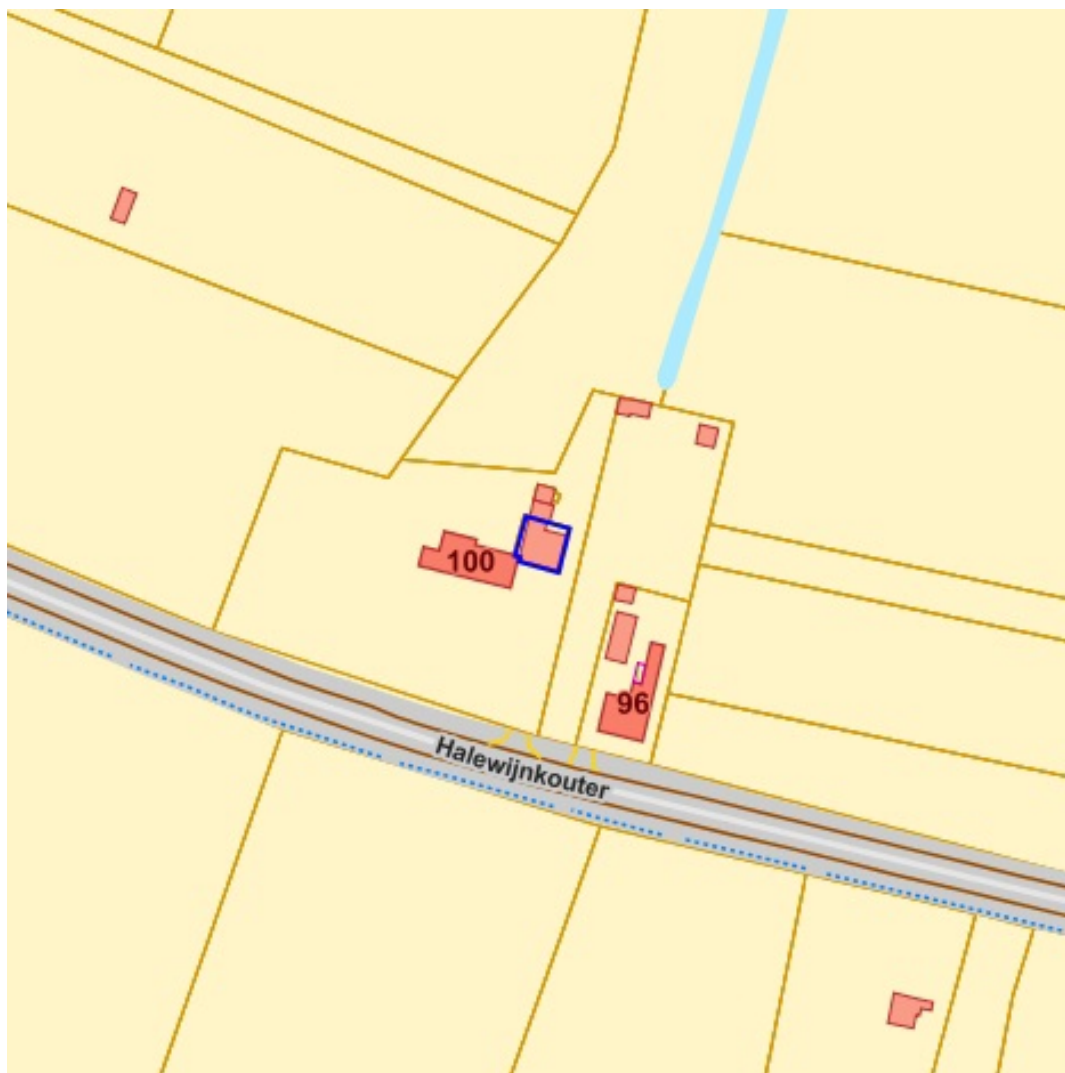
[Raadplegen op Onroerenderfgoed.be](http://Raadplegen.op.Onroerenderfgoed.be)

## Bronnen

Agentschap Onroerend Erfgoed

[WMS Mercator Publieke View Service](http://WMS.Mercator.Publieke.View.Service)






-  Landschapsatlas
-  Historische tuinen en parken
-  Houtige beplantingen
-  Archeologische zones
-  Bouwkundig erfgoed



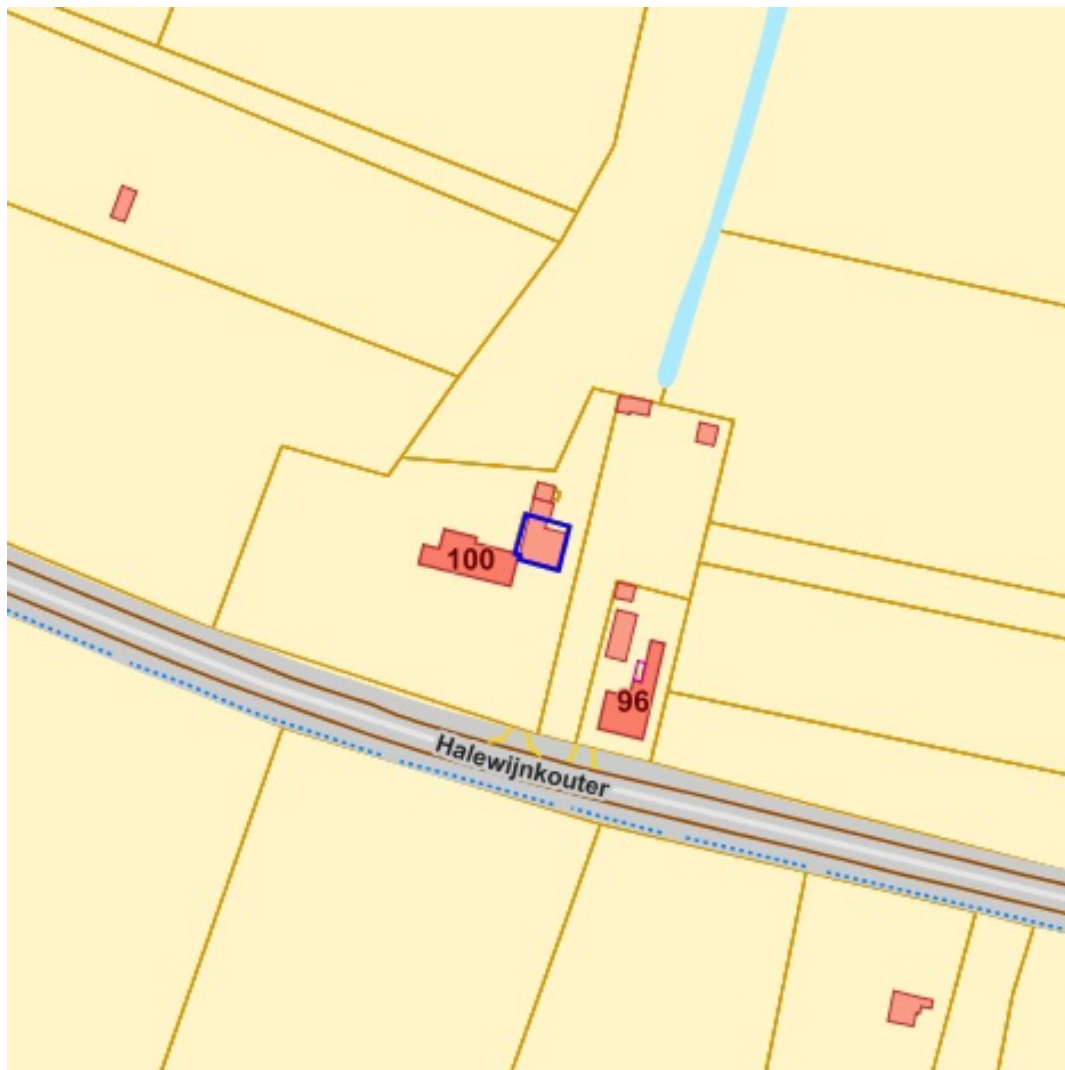
[Raadplegen op Onroerenderfgoed.be](http://Raadplegen.op.Onroerenderfgoed.be)

**Bronnen**

Agentschap Onroerend Erfgoed  
[WMS Mercator Publieke View Service](http://WMS.Mercator.Publieke.View.Service)

-  Landschappelijk erfgoed - gehelen
-  Landschappelijk erfgoed - elementen
-  Archeologisch erfgoed - gehelen
-  Bouwkundig erfgoed - gehelen
-  Bouwkundig erfgoed - elementen






[Raadplegen op Geopunt.be](http://Geopunt.be)


**Bronnen**  
Vlaamse Milieumaatschappij  
[WMS Vlaamse Milieumaatschappij](http://WMS.VlaamseMilieumaatschappij.be)

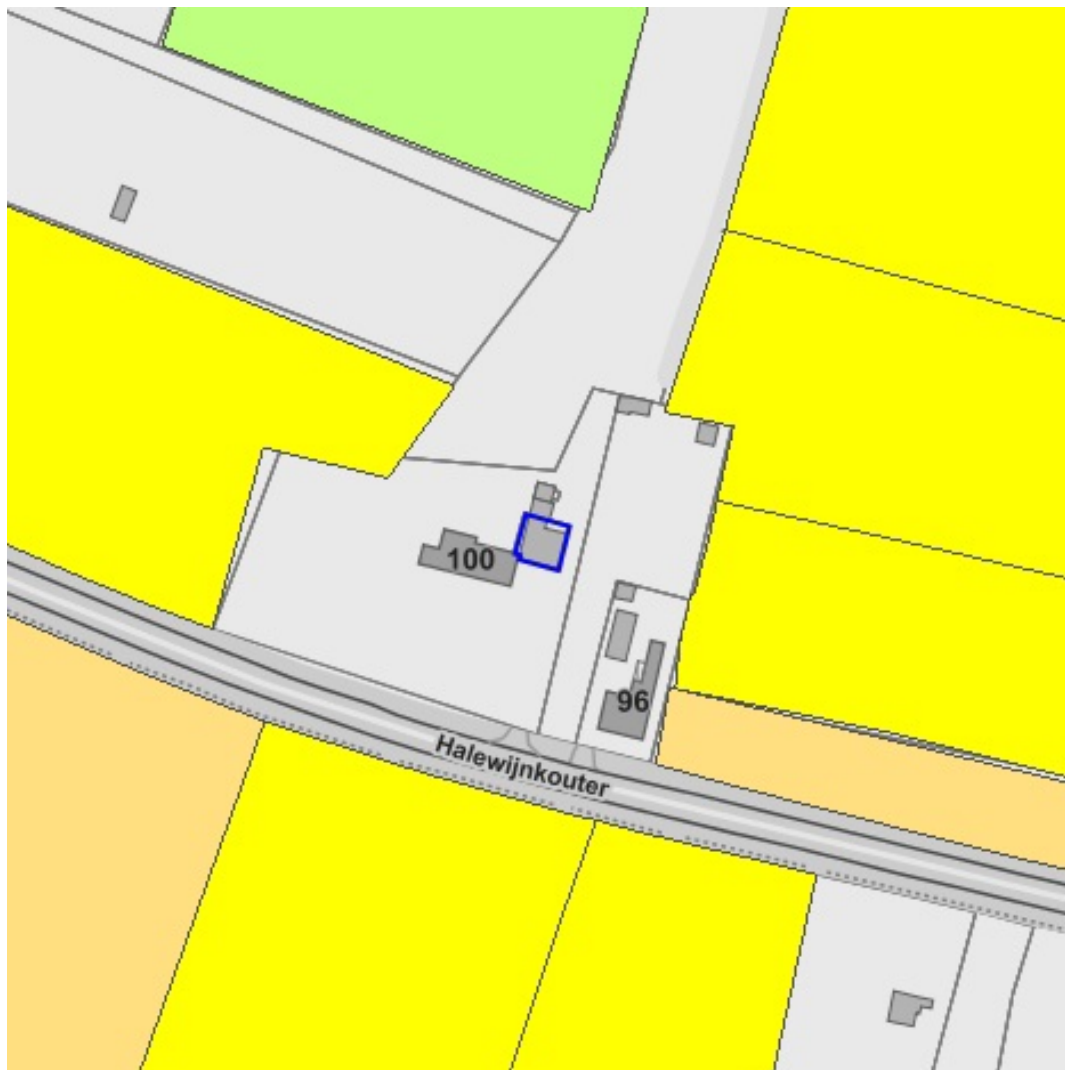
 Polder



[Raadplegen op Geopunt.be](#)

**Bronnen**  
Vlaamse Milieumaatschappij  
[WMS Vlaamse Milieumaatschappij](#)

 Watering



[Raadplegen op Geopunt.be](http://Raadplegen.op.Geopunt.be)

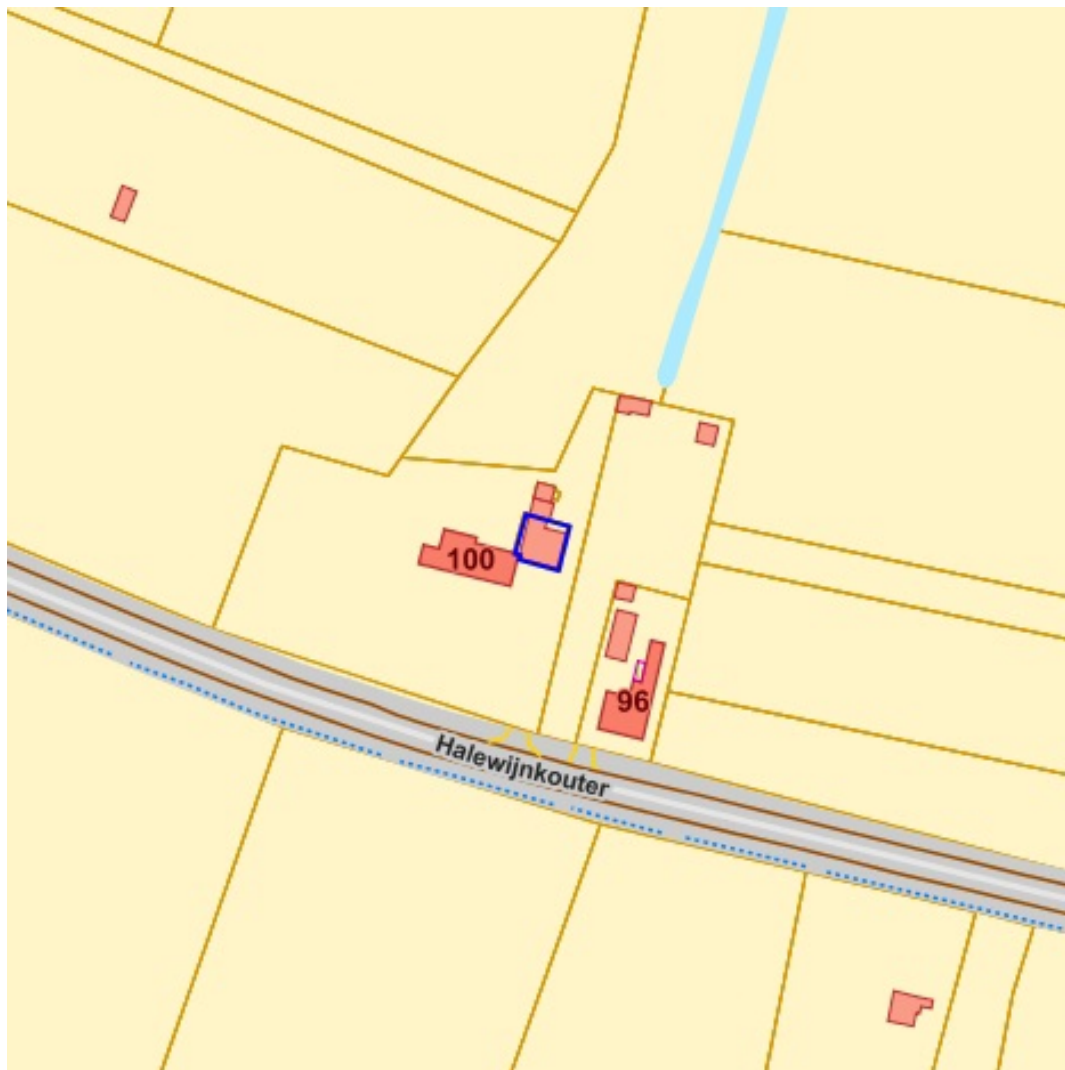
**Bronnen**

Departement Landbouw en Visserij

[WMS Departement Landbouw en Visserij](#)

Gewasgroep

- Landbouwinfrastructuur
- Groenten, kruiden en sierplanten
- Grasland
- Voedergewassen
- Aardappelen
- Suikerbieten
- Granen, zaden en peulvruchten
- Mais
- Vlas en hennep
- Overige gewassen
- Fruit en Noten
- Houtachtige gewassen
- Water

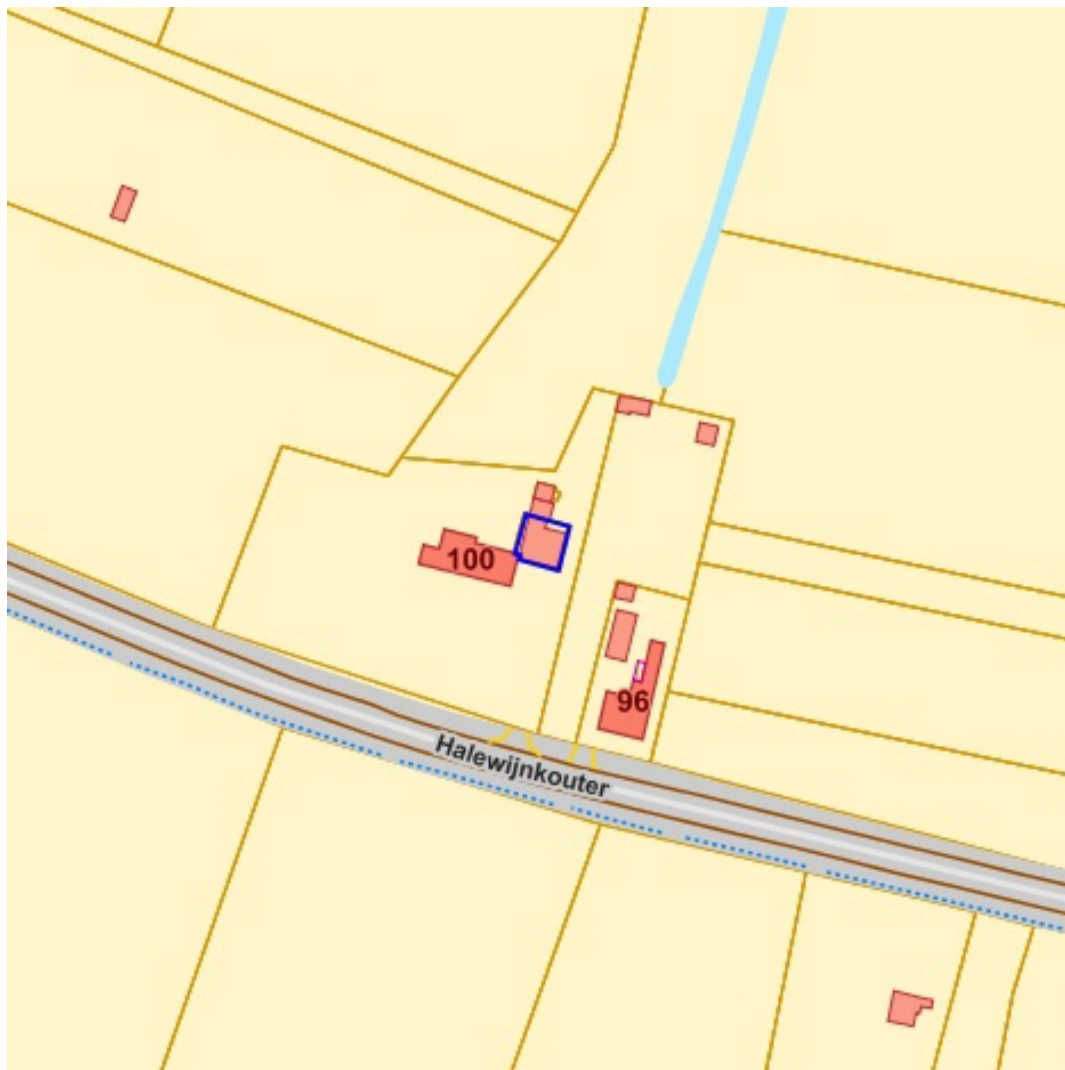


[Raadplegen op Geopunt.be](http://Geopunt.be)

**Bronnen**  
 Agentschap voor Natuur en Bos  
[WMS Agentschap voor Natuur en Bos](http://WMS.Agentschap.voor.Natuur.en.Bos)

Categorie

- Loofhout
- Gemengd loofhout (20 - 50% bijmenging naaldhout)
- Gemengd naaldhout (20 - 50% bijmenging loofhout)
- Naaldhout
- Heide
- Te herbebossen oppervlakte
- Niet beboste oppervlakte van het bosdomein
- Vijvers binnen het bosdomein



[Raadplegen op Geopunt.be](http://Raadplegen.op.Geopunt.be)

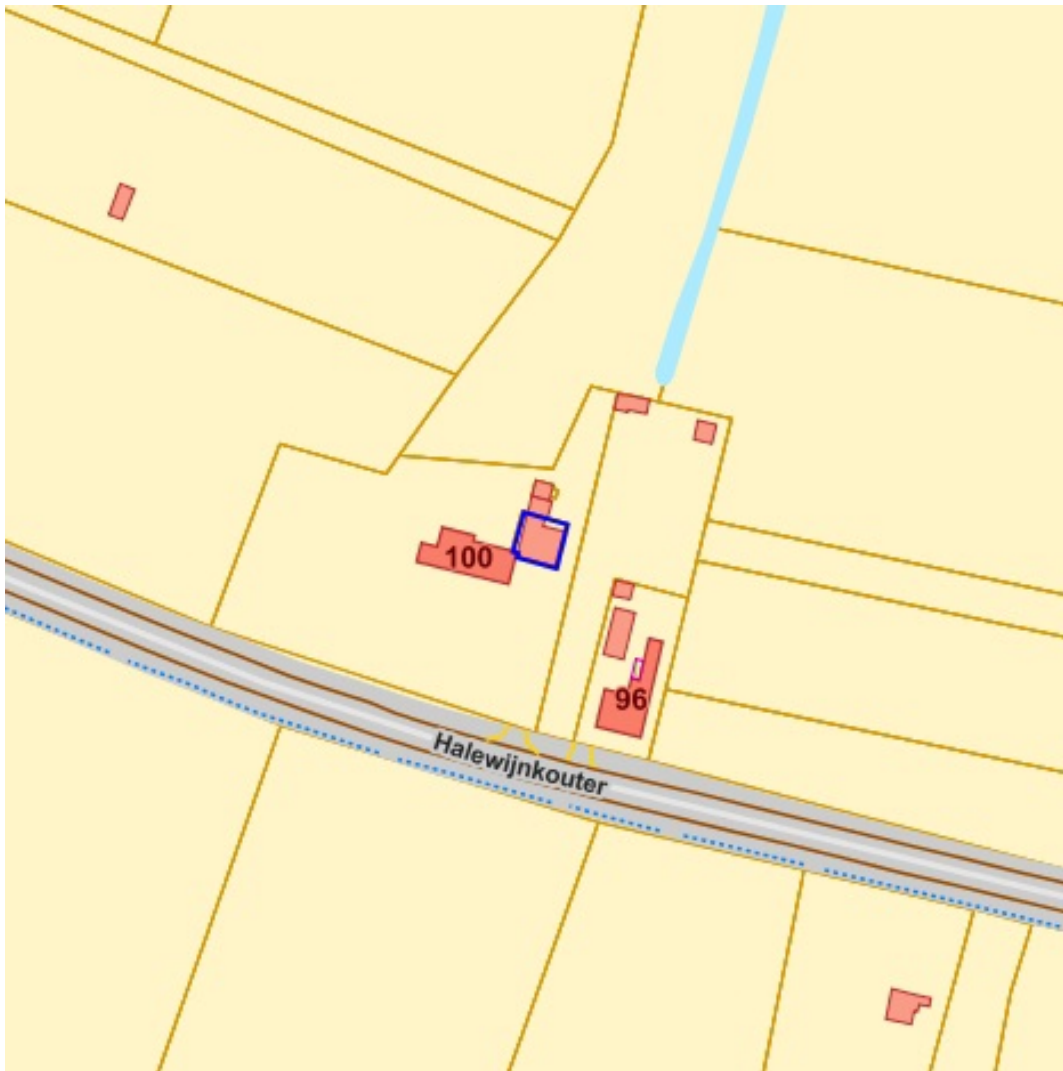
**Bronnen**

Agentschap voor Natuur en Bos

[WMS Agentschap voor Natuur en Bos](http://WMS.Agentschap.voor.Natuur.en.Bos)

Categorie

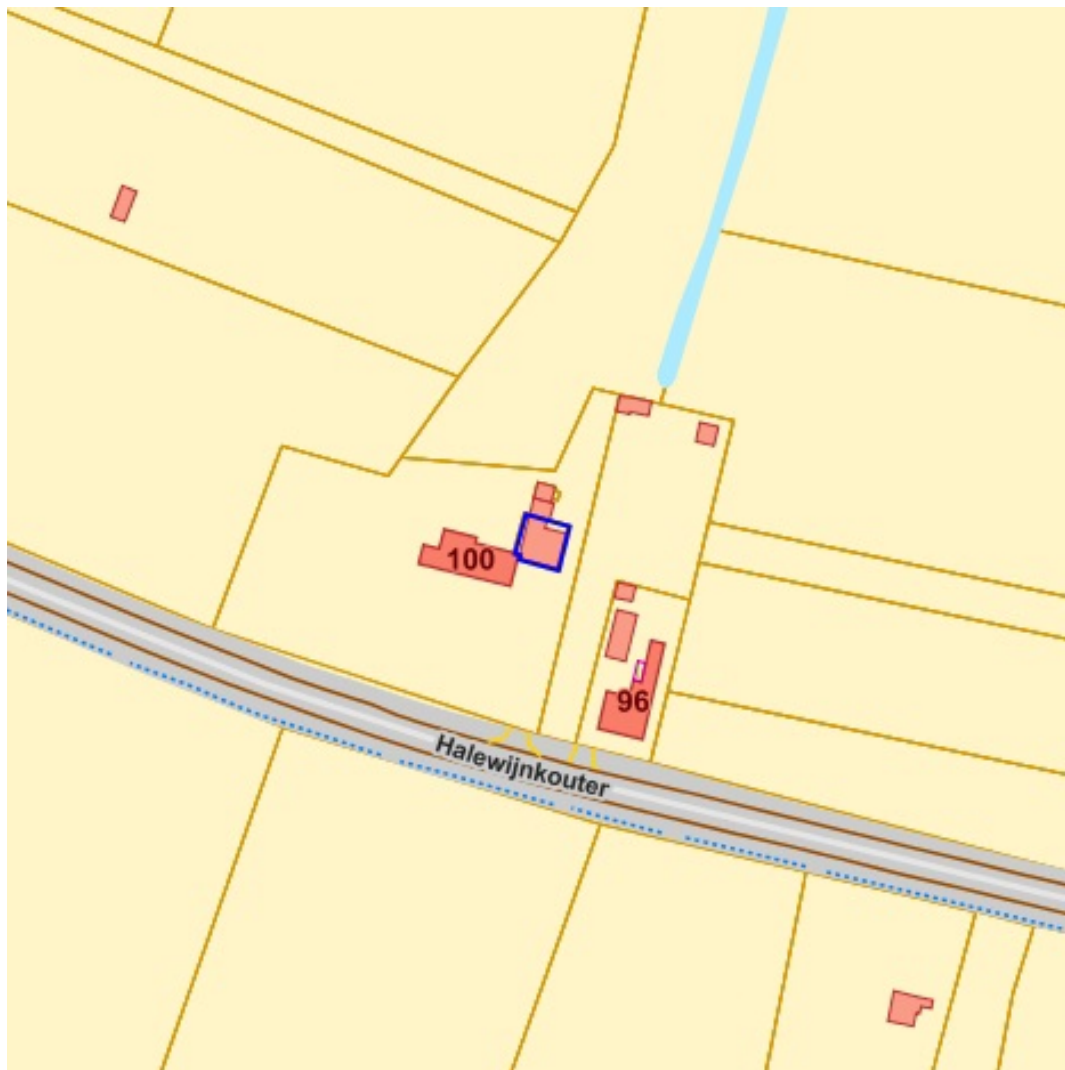
- Loofhout
- Gemengd loofhout (20 - 50% bijmenging naaldhout)
- Gemengd naaldhout (20 - 50% bijmenging loofhout)
- Naaldhout
- Heide
- Te herbebossen oppervlakte
- Niet beboste oppervlakte van het bosdomein
- Vijvers binnen het bosdomein



[Raadplegen op Geopunt.be](http://Raadplegen.op.Geopunt.be)

**Bronnen**  
Agentschap voor Natuur en Bos  
[WMS Agentschap voor Natuur en Bos](http://WMS.Agentschap.voor.Natuur.en.Bos)

- Geen bos
- Bos



[Raadplegen op Geopunt.be](http://Raadplegen.op.Geopunt.be)

**Bronnen**  
Agentschap voor Natuur en Bos  
[WMS Agentschap voor Natuur en Bos](http://WMS.Agentschap.voor.Natuur.en.Bos)

- Geen bos
- Bos



[Raadplegen op Geopunt.be](http://Raadplegen.op.Geopunt.be)

**Bronnen**

Agentschap voor Natuur en Bos

[WMS Agentschap voor Natuur en Bos](http://WMS.Agentschap.voor.Natuur.en.Bos)

Geen classificatie

Hoog Groen

Laag Groen

Landbouw

Niet groen






[Raadplegen op Geopunt.be](#)

**Bronnen**

Agentschap voor Natuur en Bos

[WMS Agentschap voor Natuur en Bos](#)


- Geen classificatie
- Hoog Groen
- Laag Groen
- Landbouw
- Niet groen



[Raadplegen op Geopunt.be](#)

**Bronnen**  
Agentschap Informatie Vlaanderen  
[WMS Jacht](#)

 Jachtterrein



[Raadplegen op Geopunt.be](http://Raadplegen.op.Geopunt.be)

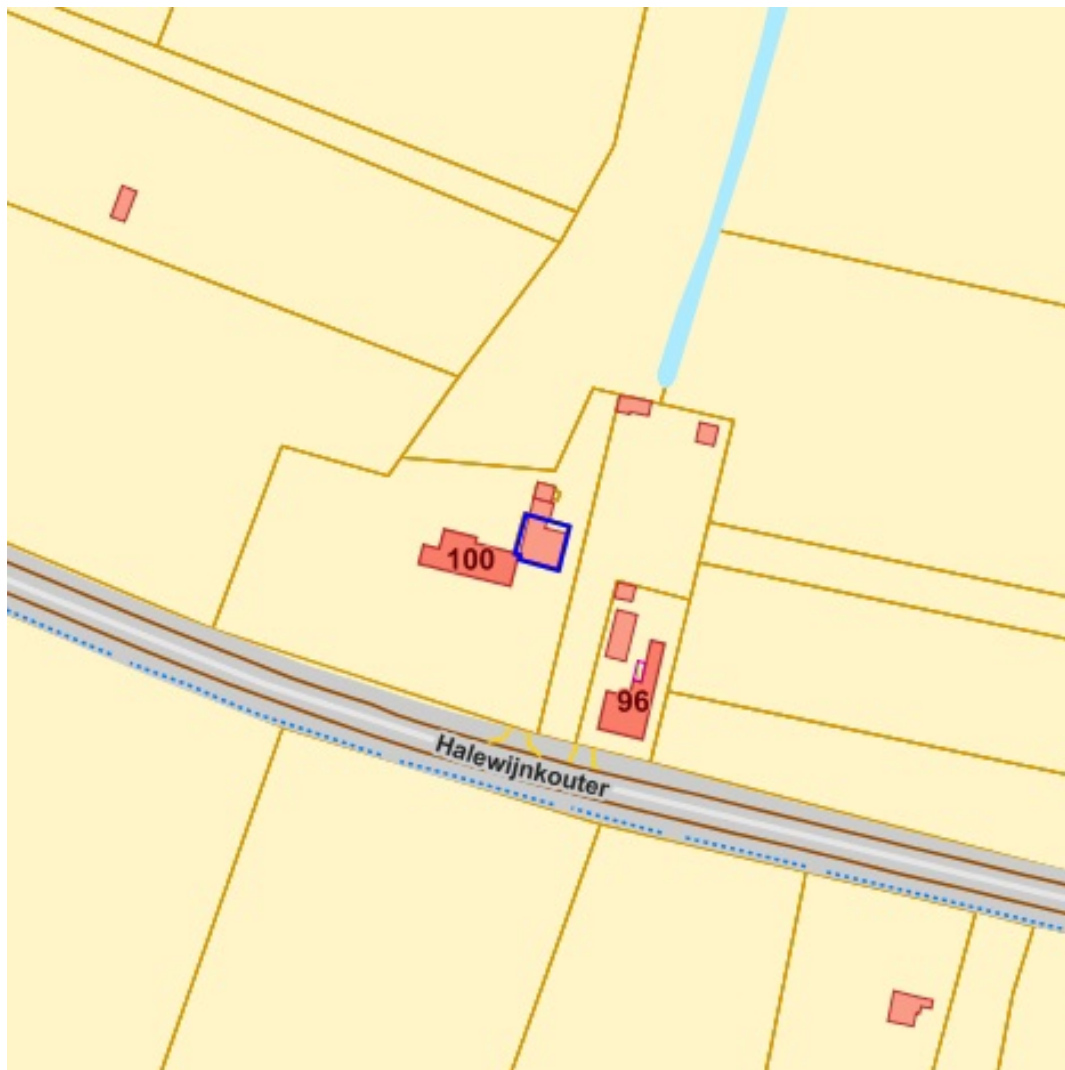
**Bronnen**

UG - Vakgroep Geografie

[WMS Traditionele landschappen](#)




**STREEK**

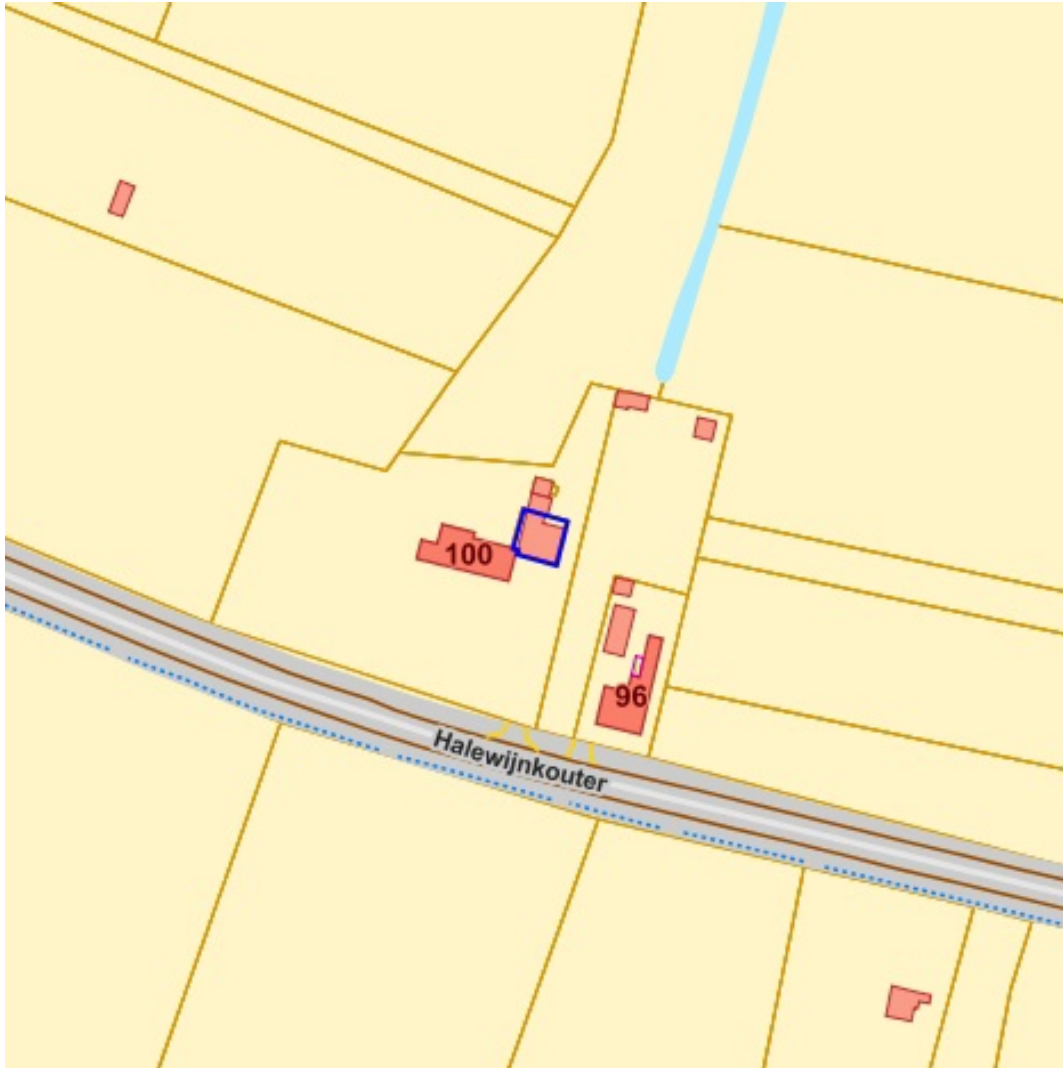
-  Stedelijke gebieden en havengebieden
-  Kust
-  Kustpolders
-  Scheldepolders
-  Zandstreek binnen de Vlaamse Vallei
-  Zandstreek buiten de Vlaamse Vallei
-  Zandleem- en leemstreek
-  Noorderkempen
-  Centrale Kempen
-  Zuiderkempen
-  Kempens Plateau
-  Maasland
-  Hageland
-  Vochtig Haspengouw
-  Droog Haspengouw
-  Brabantse Leemstreek
-  Land van Herve
-  Scheldebekken met getijden
-  Scheldebekken zonder getijden
-  Netebekken
-  Dijle-Gete-Demeris
-  Kustbekken met IJzer
-  Maasbekken



[Raadplegen op Geopunt.be](#)

Bronnen  
Agentschap voor Natuur en Bos  
[WMS Mercator Publieke View Service](#)

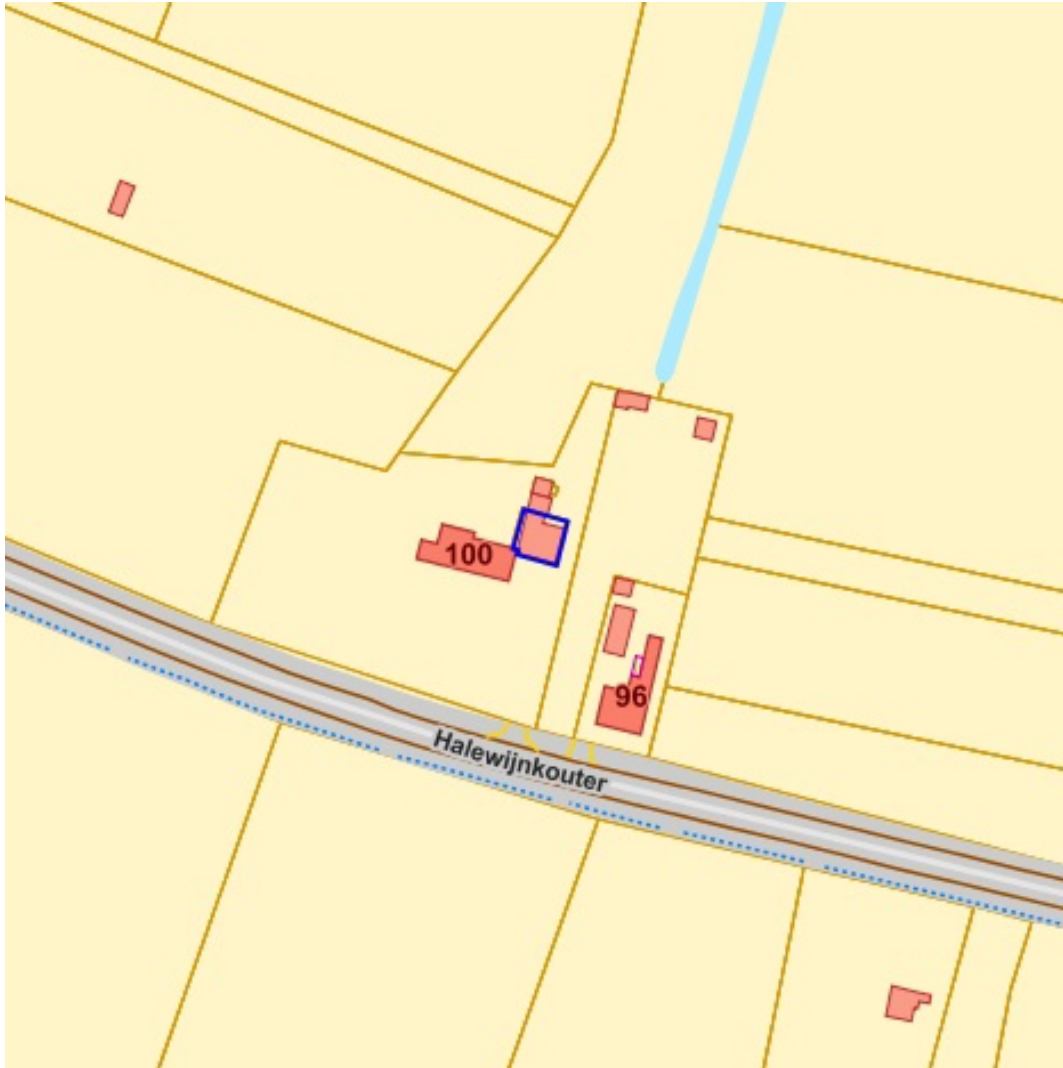
-  Grote Eenheid Natuur
-  Grote Eenheid Natuur in ontwikkeling
-  Natuurverwevingsgebied



[Raadplegen op Geopunt.be](http://Raadplegen.op.Geopunt.be)


Bronnen  
Agentschap voor Natuur en Bos  
[WMS Mercator Publieke View Service](http://WMS.Mercator.Publieke.View.Service)

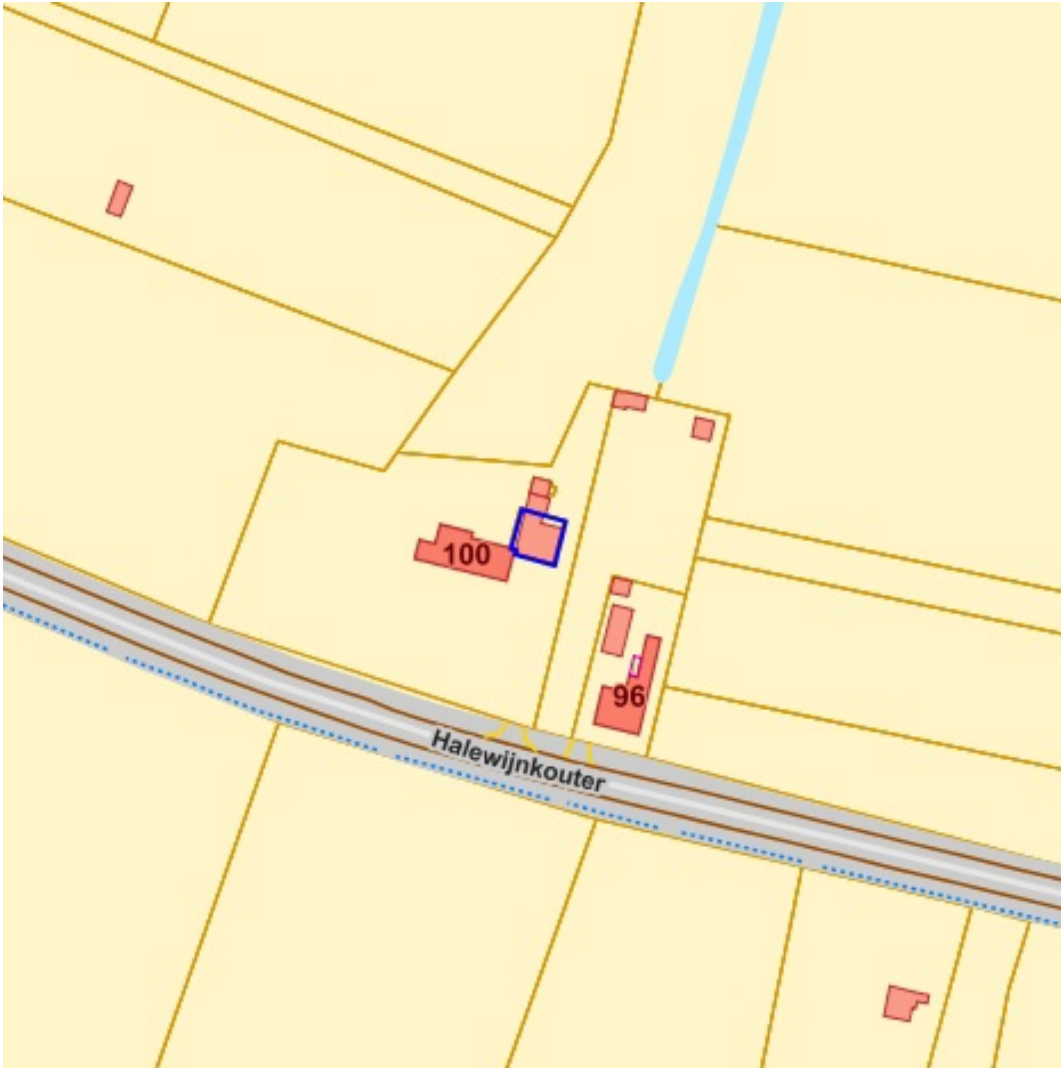
 Habitatrichtlijngebieden



[Raadplegen op Geopunt.be](#)

**Bronnen**  
Agentschap voor Natuur en Bos  
[WMS Mercator Publieke View Service](#)

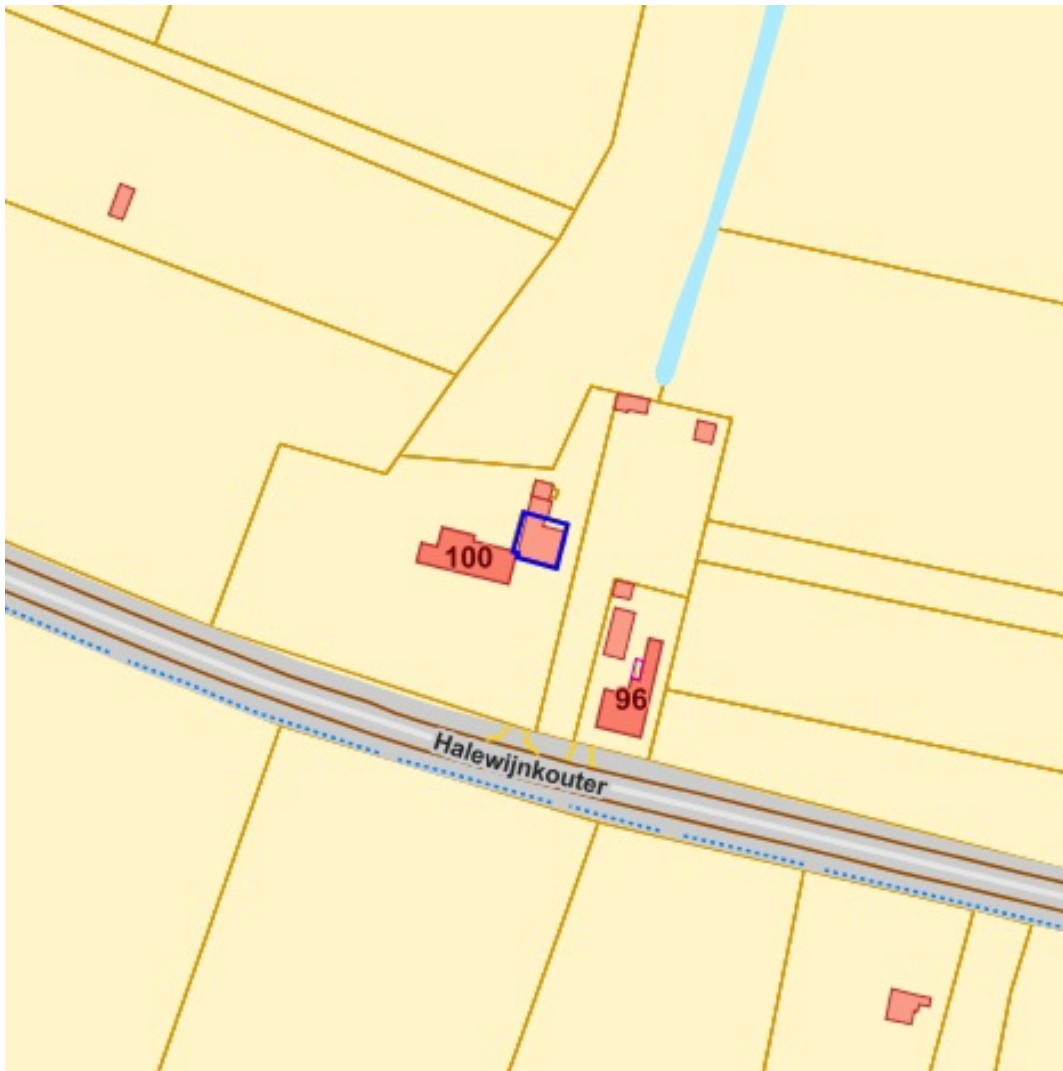
 Vogelrichtlijngebieden



[Raadplegen op Geopunt.be](http://Geopunt.be)

Bronnen  
Databank Ondergrond Vlaanderen (DOV)  
[WMS Databank Ondergrond Vlaanderen](http://WMS.Databank.Ondergrond.Vlaanderen)

- Wining
- Beschermingszone type I
- Beschermingszone type II
- Beschermingszone type III

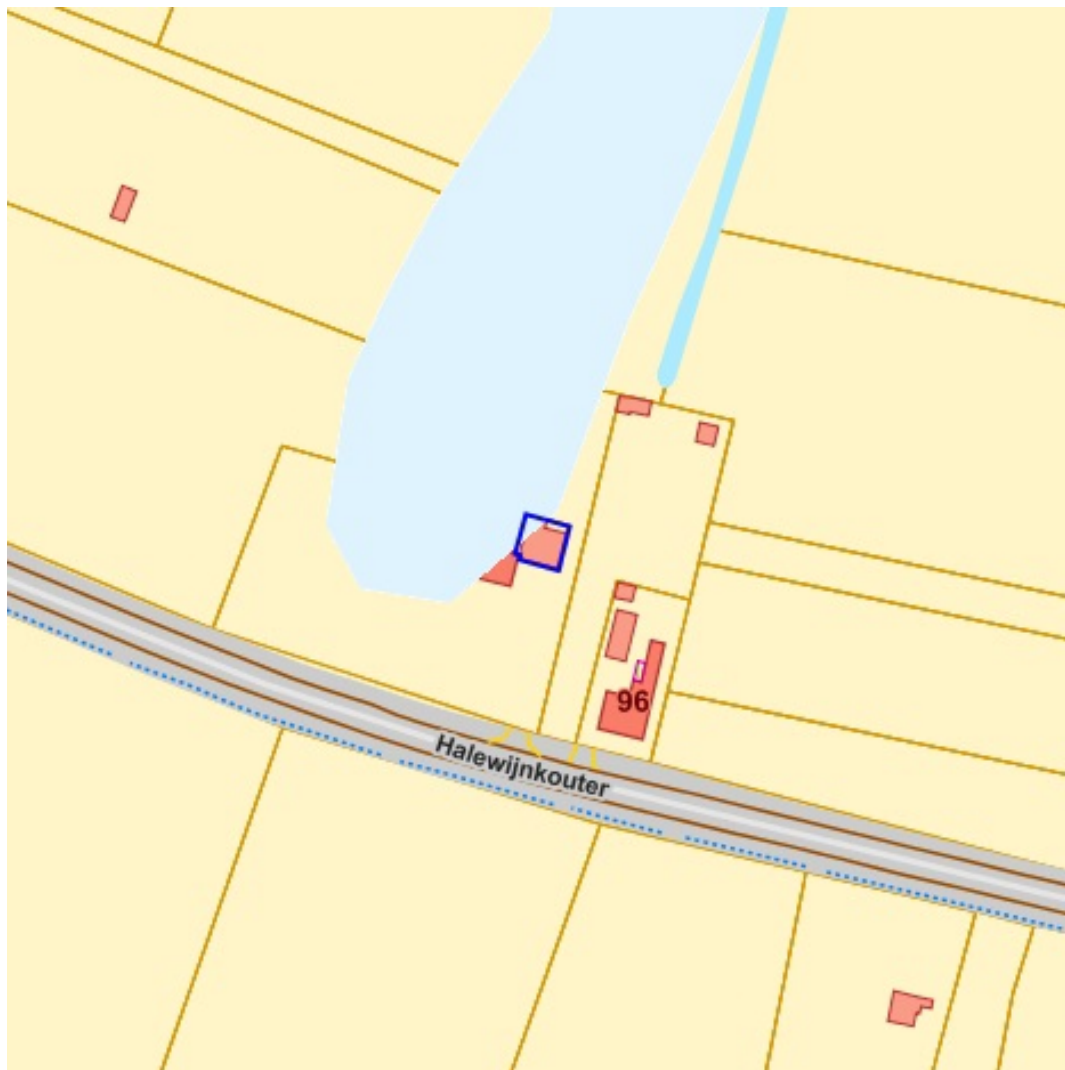


[Raadplegen op Geopunt.be](https://www.geopunt.be)

Bronnen  
Vlaamse Milieumaatschappij  
[WMS Vlaamse Milieumaatschappij](https://www.vlaamse-milieumaatschappij.be)

Overstromingsgebieden en oeverzones



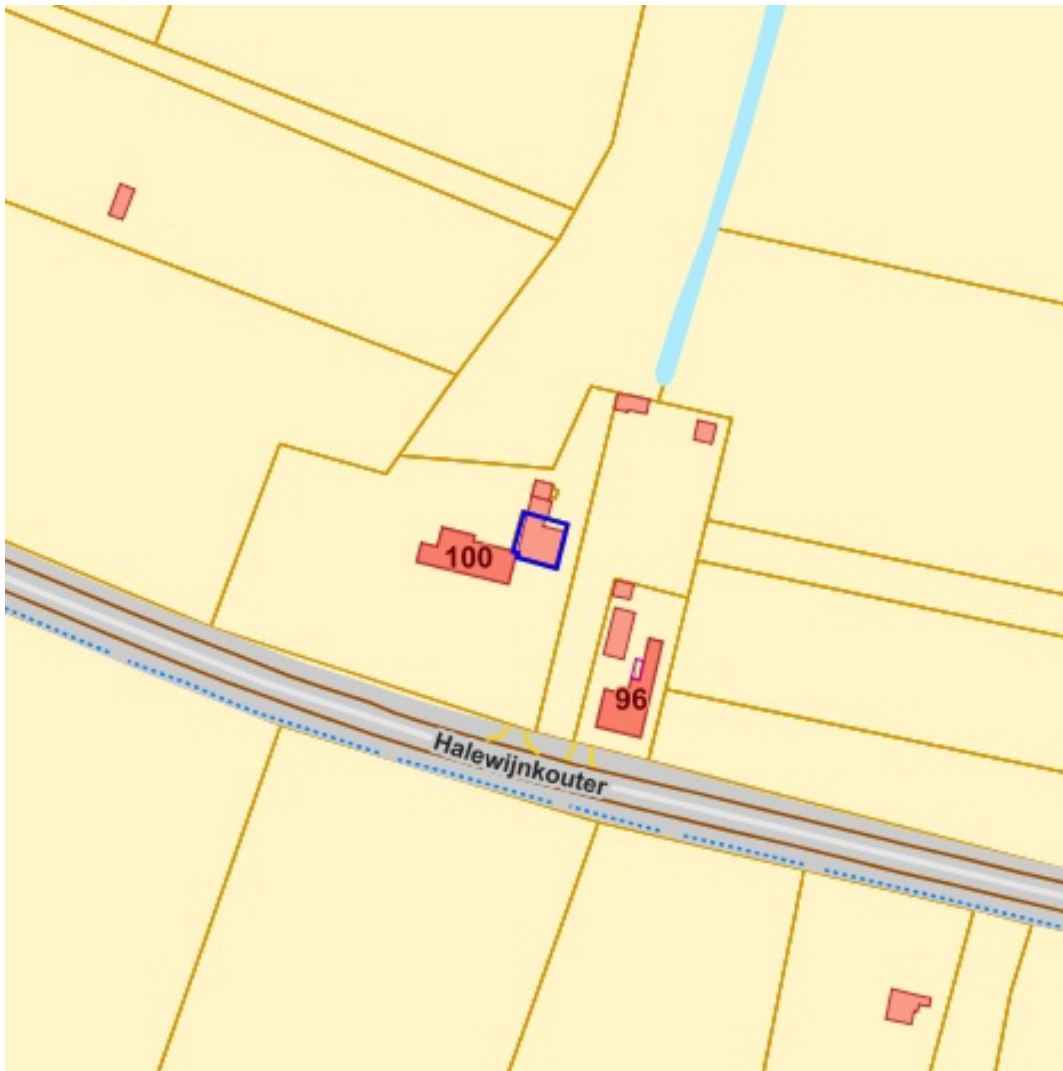


[Raadplegen op Geopunt.be](http://Raadplegen.op.Geopunt.be)

**Bronnen**  
Vlaamse Milieumaatschappij  
[WMS Overstromingsgevoelige gebieden 2017](#)

categorie

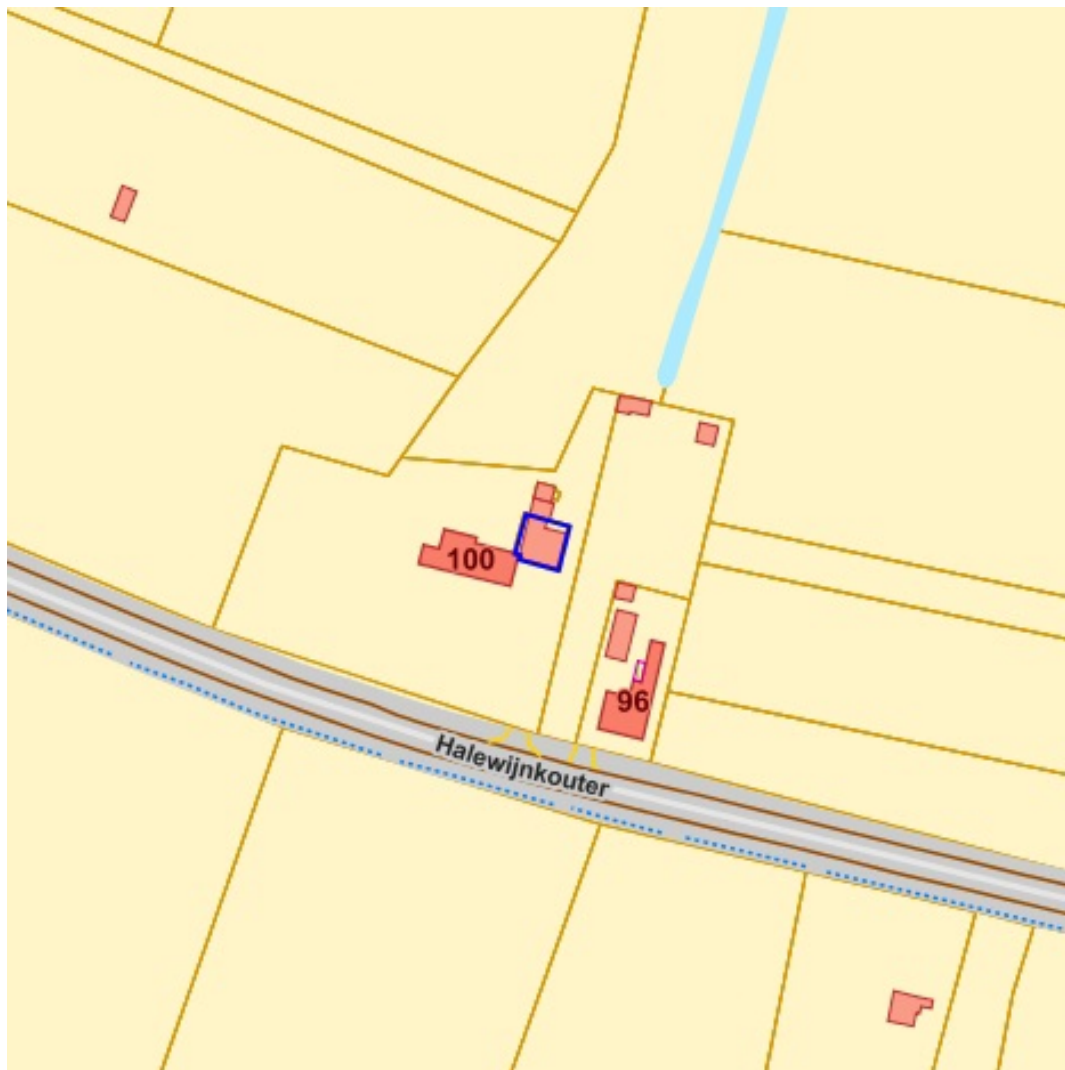
- Effectief overstromingsgevoelig
- Mogelijk overstromingsgevoelig



[Raadplegen op Geopunt.be](http://Raadplegen.op.Geopunt.be)

**Bronnen**  
Vlaamse Milieumaatschappij  
[WMS Vlaamse Milieumaatschappij](http://WMS.VlaamseMilieumaatschappij.be)

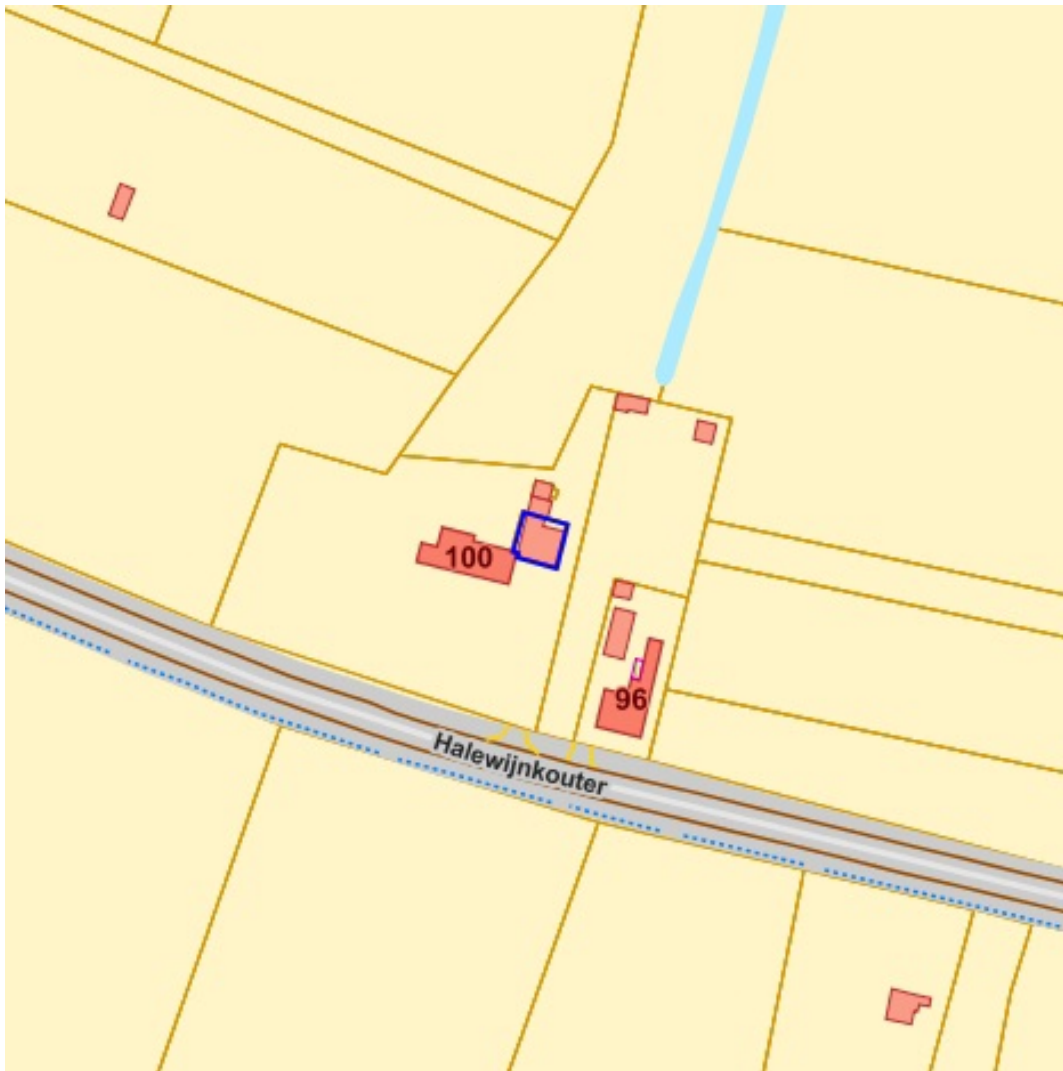
 Recent overstroomd gebied





[Raadplegen op Geopunt.be](http://Raadplegen.op.Geopunt.be)

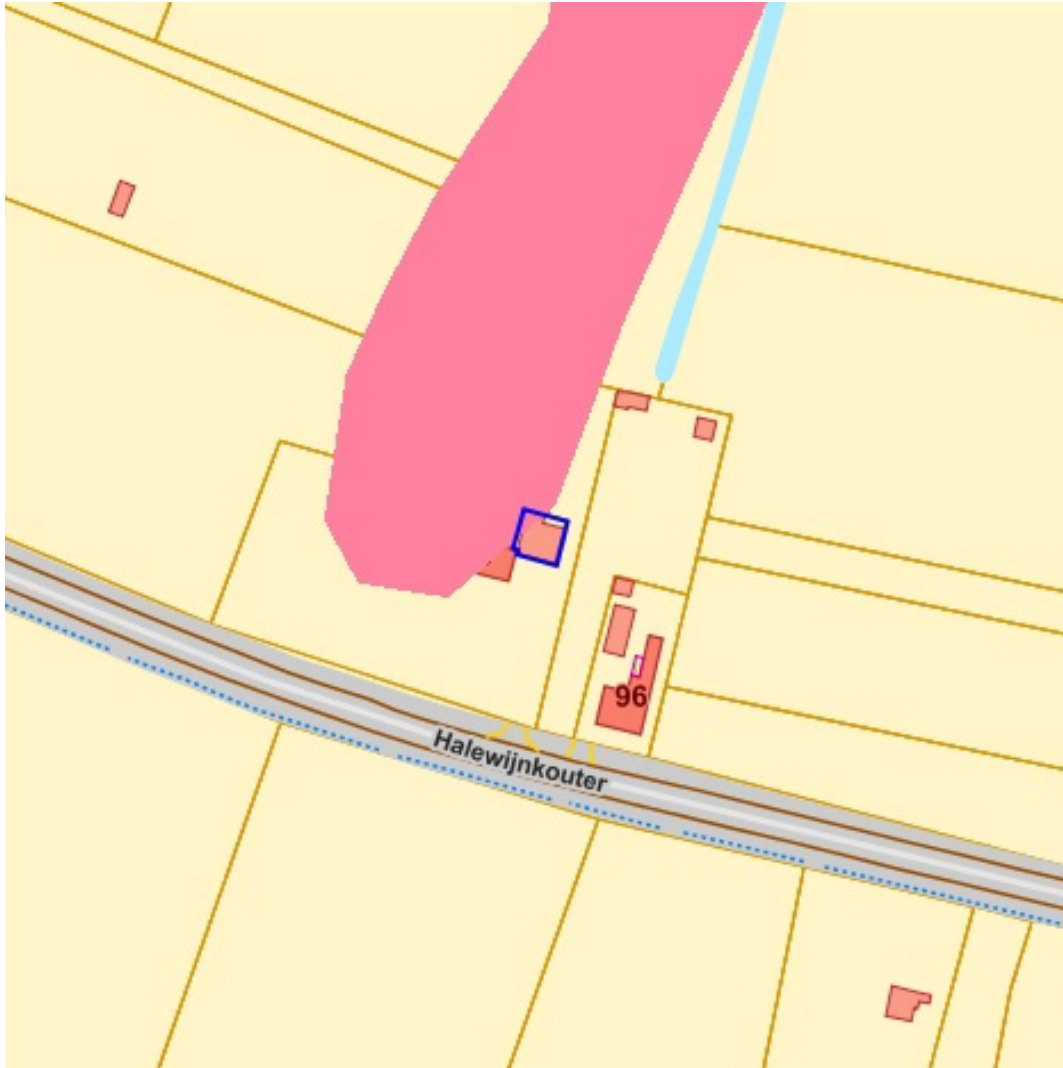
**Bronnen**  
Vlaamse Milieumaatschappij  
[WMS Risicozones overstromingen 2017](#)

- geen risico meer
- risicozone
- nieuwe risicozone
- bevestigde risicozone



**Bronnen**  
Vlaamse Milieumaatschappij  
[WMS Signaalgebieden](#)

- Categorie
-  Bouwrijge opgave
  -  Verscherpte watertoets



[Raadplegen op Geopunt.be](http://Raadplegen.op.Geopunt.be)

**Bronnen**  
Vlaamse Milieumaatschappij  
[WMS Vlaamse Milieumaatschappij](http://WMS.VlaamseMilieumaatschappij.be)

- Waterloop
- Waterloop/Modder
- Afstromend water
- Rivier
- Zee



[Raadplegen op Geopunt.be](#)

**Bronnen**

Provincie Vlaams-Brabant, Provincie Limburg, Provincie Oost-Vlaanderen, Provincie West-Vlaanderen, Provincie Antwerpen  
[WMS Atlas der buurtwegen](#)