

## Inhoudstafel

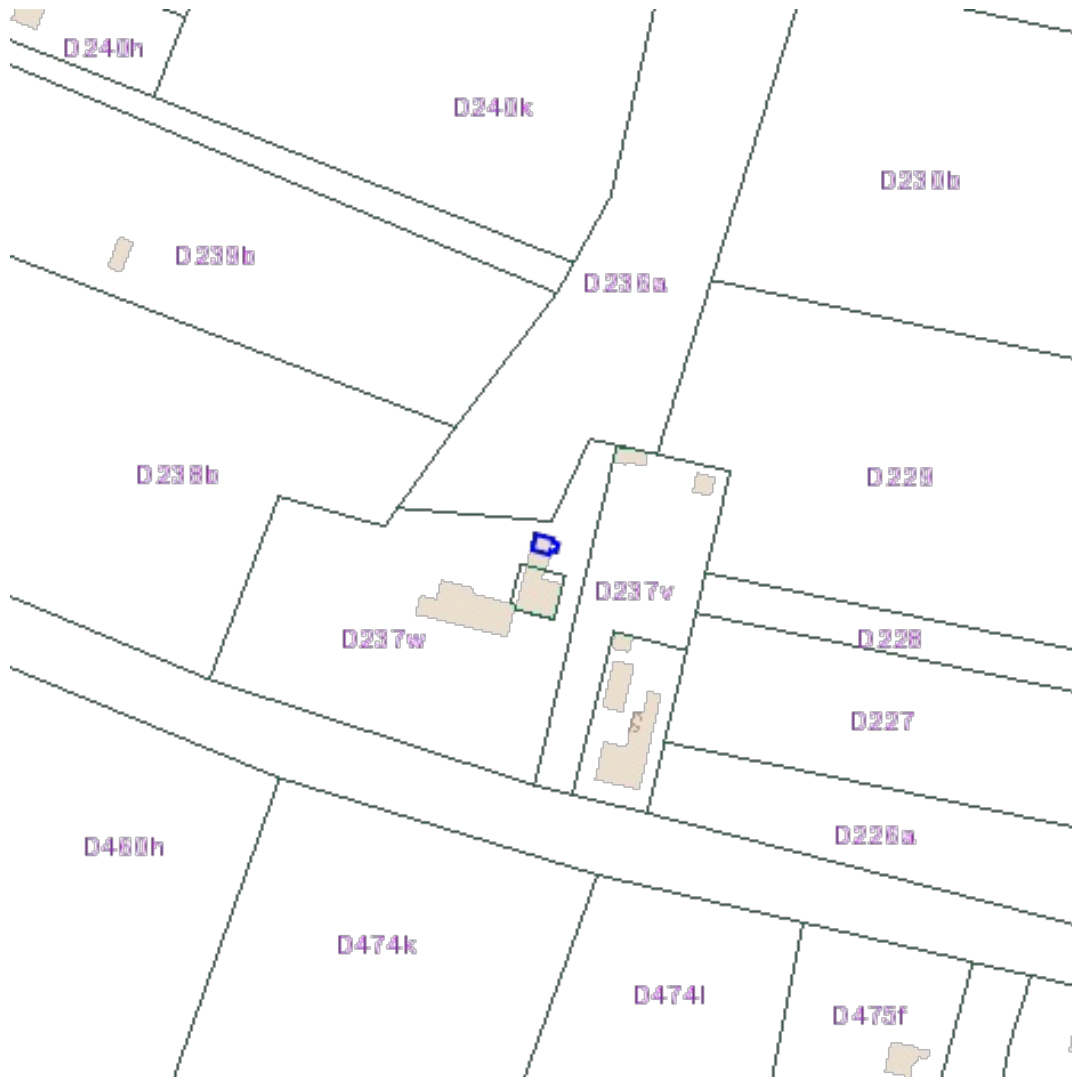


Kadaster.....	2
Luchtfoto Vlaanderen winter kleur - meest recent.....	3
Recht van voorkoop - afbakeningen.....	4
RVV Oeverzones en overstromingsgebieden Integraal Waterbeleid.....	5
Gewestelijk Ruimtelijk Uitvoeringsplan.....	6
Gewestplan.....	7
Beheersplannen onroerend erfgoed.....	8
Bekrachtigde archeologienota's en nota's.....	9
Beschermd onroerend erfgoed.....	10
Eindverslagen archeologisch onderzoek.....	11
Erfgoedlandschappen.....	12
Gebieden geen archeologie.....	13
Unesco werelderfgoed.....	14
Vastgestelde inventarissen.....	15
Wetenschappelijke inventarissen.....	16
Grenzen van polders.....	17
<b>Grenzen van watering</b> .....	<b>18</b>
<b>Landbouwgebruikspercelen LV, 2020</b> .....	<b>19</b>
Boskartering 1990.....	20
Bosreferentielaag 2000.....	21
Digitale boswijzer Vlaanderen 2012.....	22
Digitale boswijzer Vlaanderen 2015.....	23
<b>Groenkaart Vlaanderen 2012</b> .....	<b>24</b>
<b>Groenkaart Vlaanderen 2015</b> .....	<b>25</b>
<b>Jachtterreinen</b> .....	<b>26</b>
Traditionele landschappen.....	27
Gebieden van het VEN en het IVON.....	28
Habitatrichtlijngebieden.....	29
Vogelrichtlijngebieden.....	30
Grondwaterwingebieden en beschermingszones.....	31
Overstromingsgebieden en oeverzones Integraal Waterbeleid.....	32
<b>Overstromingsgevoelige gebieden 2017 (Watertoets)</b> .....	<b>33</b>
Recent overstroomde gebieden.....	34
Risicozones voor overstromingen.....	35
Signaalgebieden.....	36
<b>Van nature overstroombare gebieden</b> .....	<b>37</b>
Atlas der buurtwegen (1841).....	38

### Legende

resultaat in kaart

resultaat in perceel

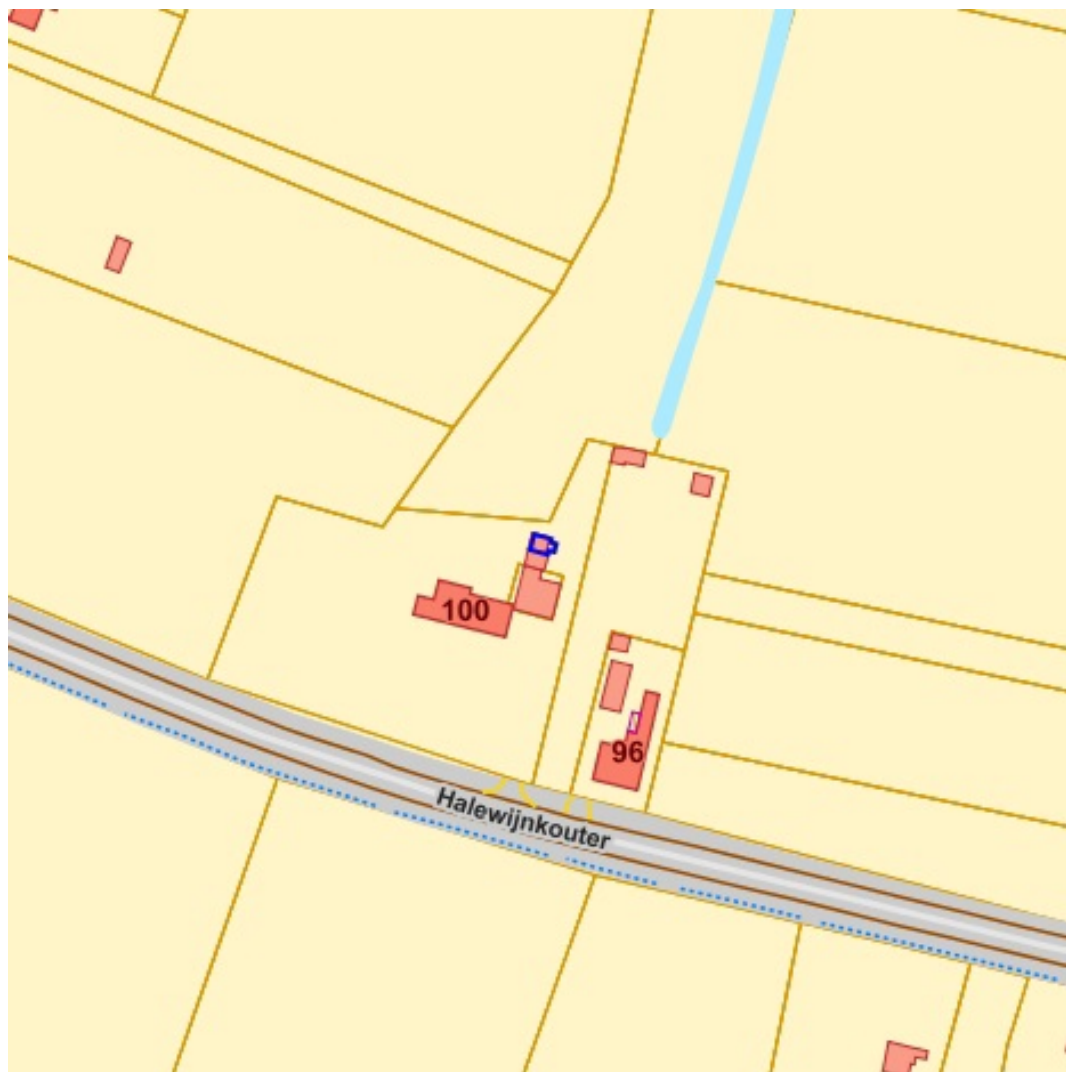


Bronnen  
General Administration of the Patrimonial Documentation  
[WMS Cadastral Layers](#)



[Raadplegen op Geopunt.be](#)

**Bronnen**  
Agentschap Informatie Vlaanderen  
[WMS Orthofotomozaïek, middenschalig, winteropnamen, kleur, meest recent, Vlaanderen](#)



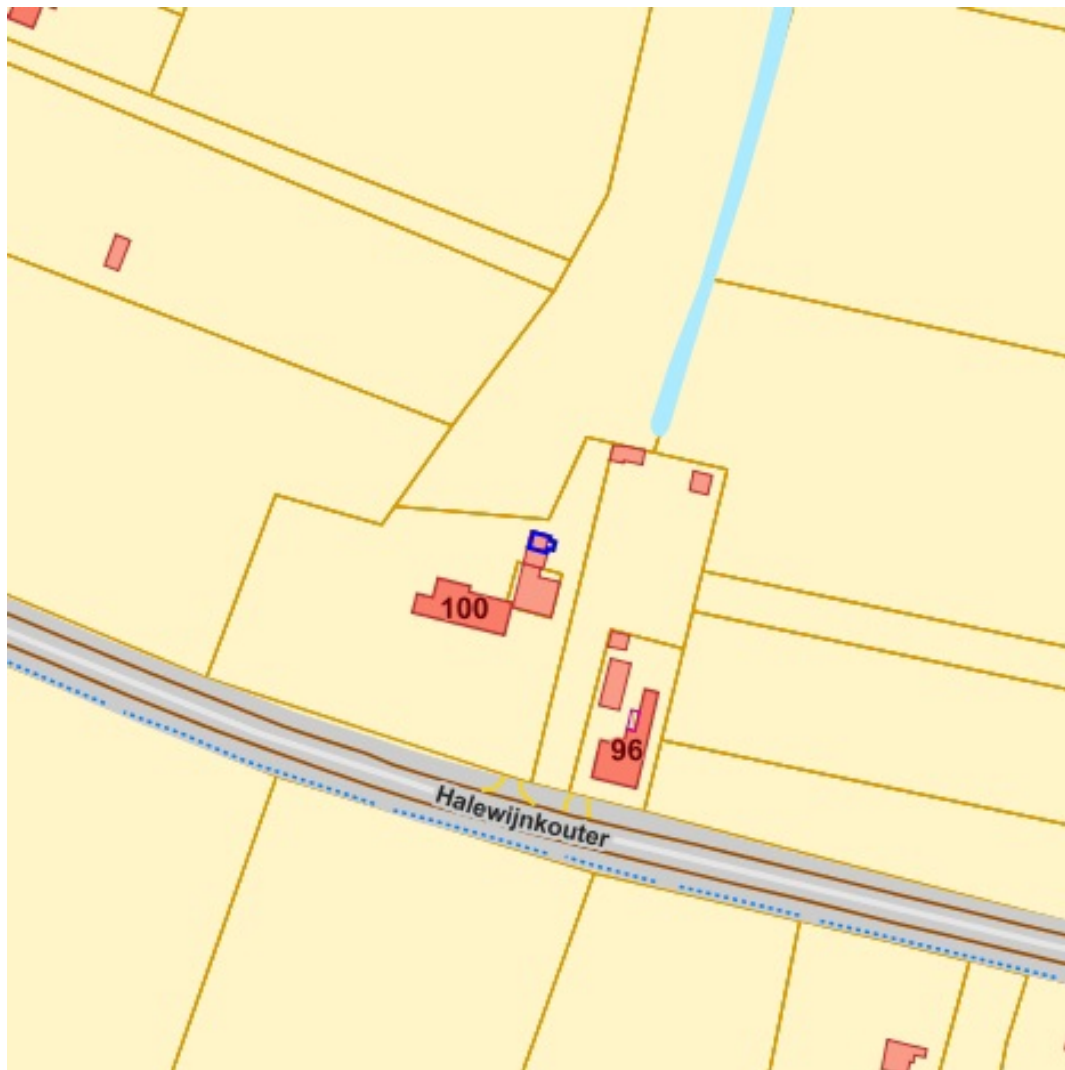
[Raadplegen op Geopunt.be](http://Raadplegen.op.Geopunt.be)

**Bronnen**

Agentschap Informatie Vlaanderen. Vlaamse Landmaatschappij. Gemeentelijk Havenbedrijf Antwerpen. Maatschappij Linkerscheldeoever. Havenbedrijf Gent. Haven Oostende AG. Havenbestuur Brugge-Zeebrugge. Agentschap voor Natuur en Bos. nv De Scheepvaart. Waterwegen en Zeekanaal NV. Vlaamse Maatschappij voor Sociaal Wonen

[WMS RVV Afbakeningen](#)

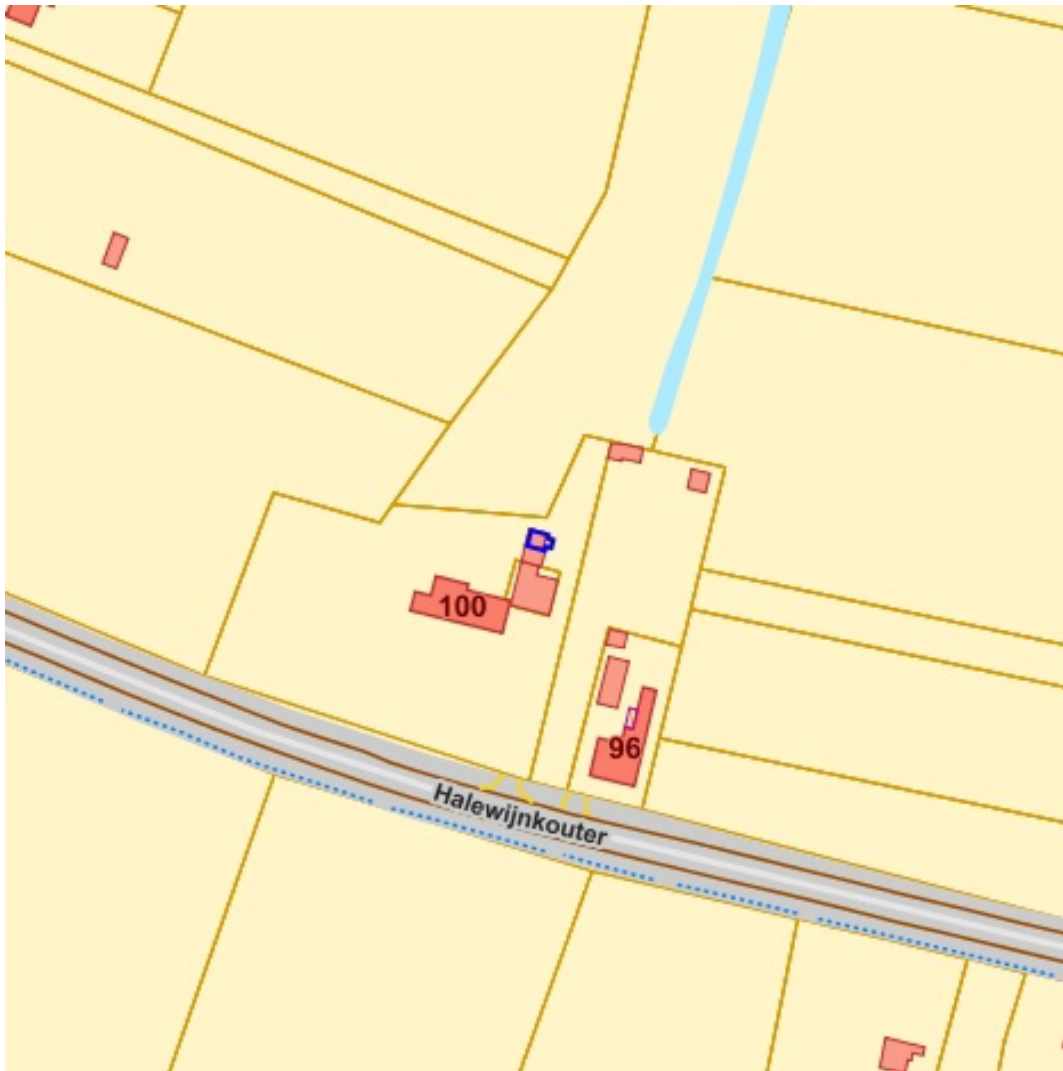
-  RvV Ruimtelijk Uitvoeringsplan
-  RvV Vlaams Ecologisch Netwerk
-  Natuurinrichtingsproject
-  RvV Havengebied
-  RvV Natuurreservaat
-  RvV de Vlaamse Waterweg nv
-  RvV Bijzonder gebied Vlaamse Wooncode
-  RvV Landinrichting
-  RvV Ruilverkaveling uit kracht van wet
-  RvV Ruilverkaveling grote infrastructuurwerken
-  RvV Speciale beschermingszone natuur
-  Complex project Projectbesluit
-  Complex project Voorkeursbesluit



[Raadplegen op Geopunt.be](https://www.geopunt.be)

**Bronnen**  
Vlaamse Milieumaatschappij  
[WMS RVV Afbakeningen](#)

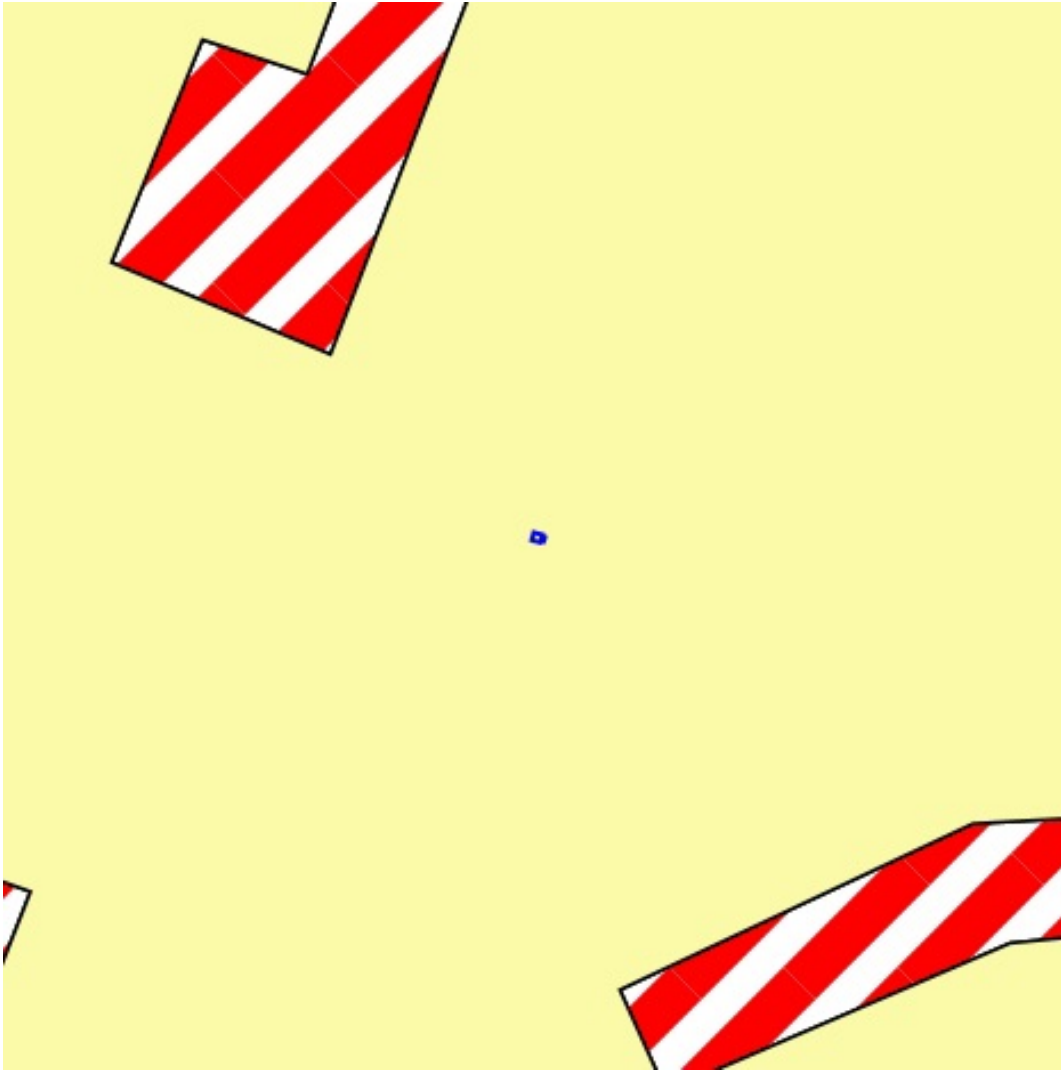
- IWB Oeverzone
- IWB Overstromingsgebied



[Raadplegen op Geopunt.be](http://Raadplegen.op.Geopunt.be)

**Bronnen**  
Vlaamse overheid - Departement Omgeving  
[WMS Mercator Publieke View Service](#)

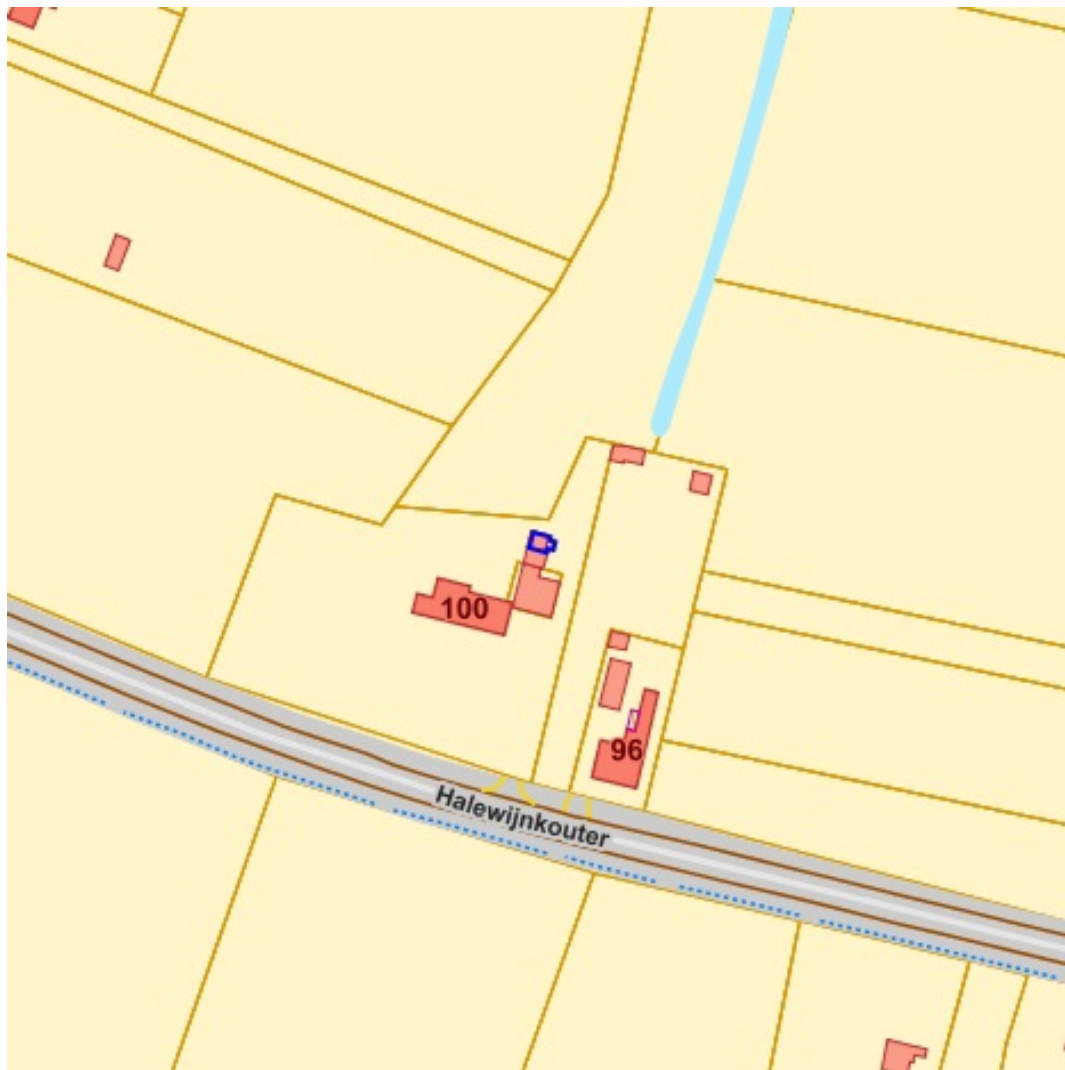
- Contour grondvlakken
- Contour overdrukken
- Contour lijnen
- Contour punten



[Raadplegen op Geopunt.be](#)


**Bronnen**  
Vlaamse overheid - Departement Omgeving  
[WMS Mercator Publieke View Service](#)

Eigenschap	Waarde
svidlink	<a href="https://dsi.omgeving.vlaanderen.be/api/fiches/fases/e23fa8f6-2bbe-4f8c-8b8a-0c1aae432de5/stukken/SV#page=25">https://dsi.omgeving.vlaanderen.be/api/fiches/fases/e23fa8f6-2bbe-4f8c-8b8a-0c1aae432de5/stukken/SV#page=25</a>

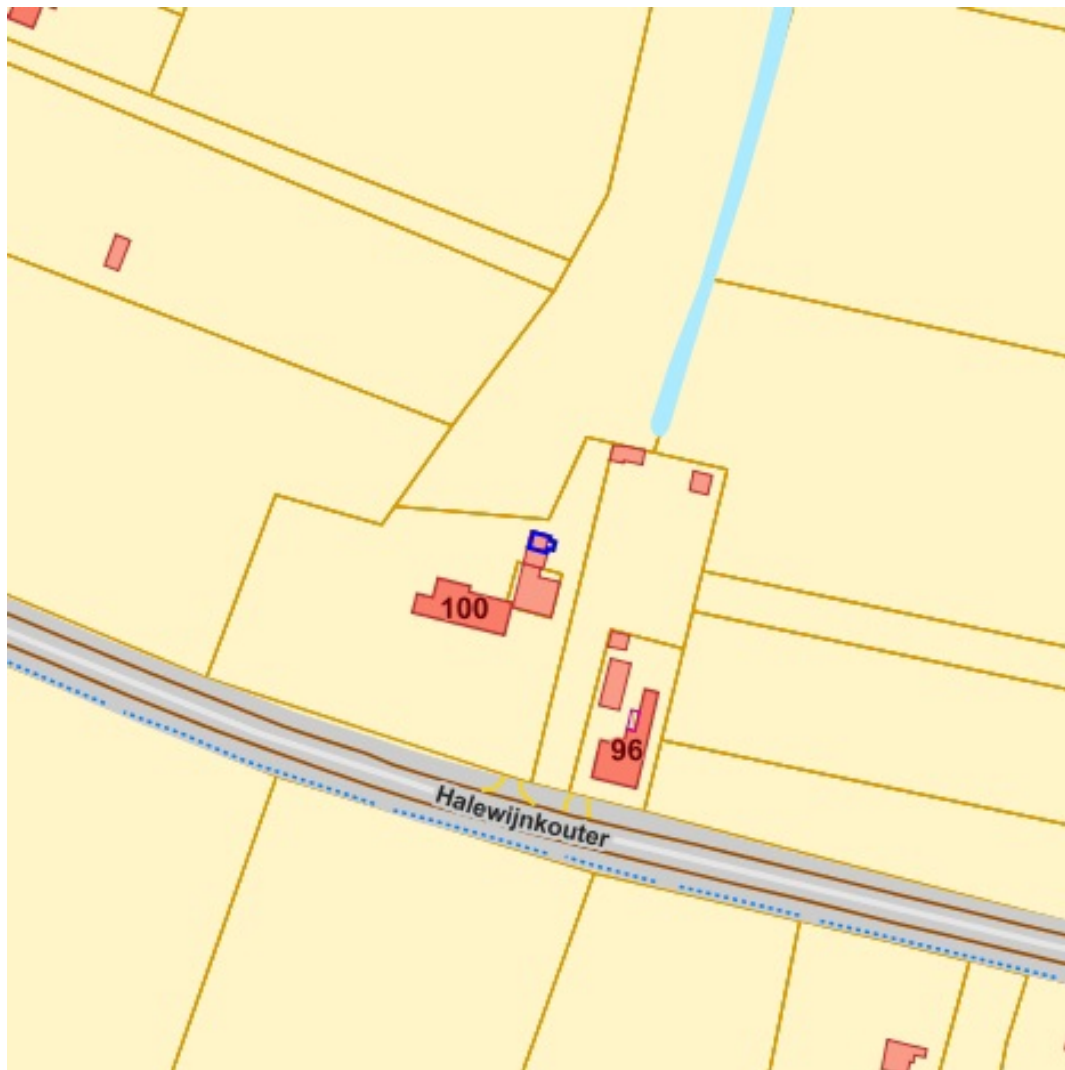


[Raadplegen op Onroenderfgoed.be](http://Raadplegen.op.Onroenderfgoed.be)

Bronnen  
Agentschap Onroerend Erfgoed  
[WMS Mercator Publieke View Service](#)

 Beheersplannen

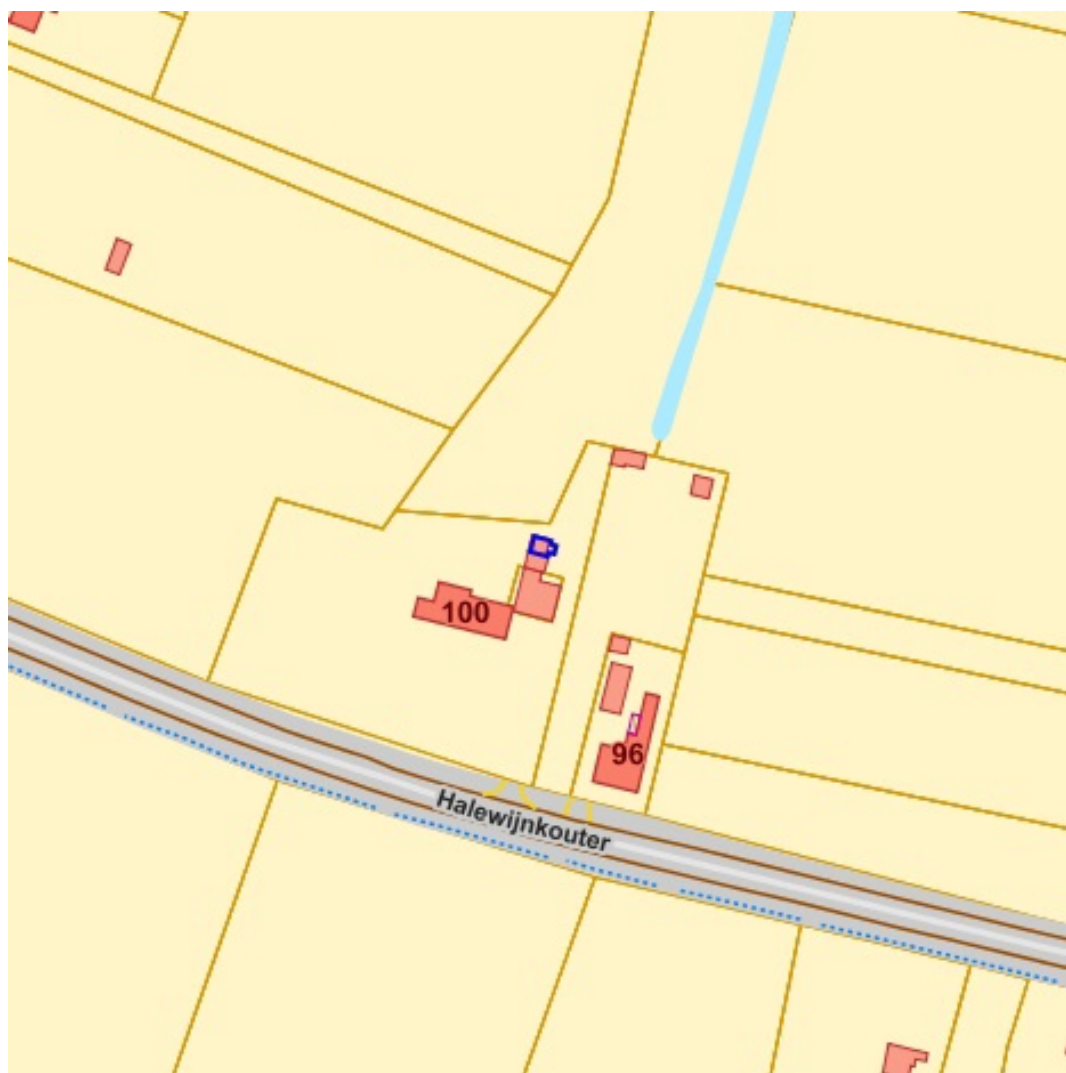




[Raadplegen op Geopunt.be](#)

**Bronnen**  
Agentschap Onroerend Erfgoed  
[WMS Mercator Publieke View Service](#)

**Bekrachtigde archeologienota's en nota's**








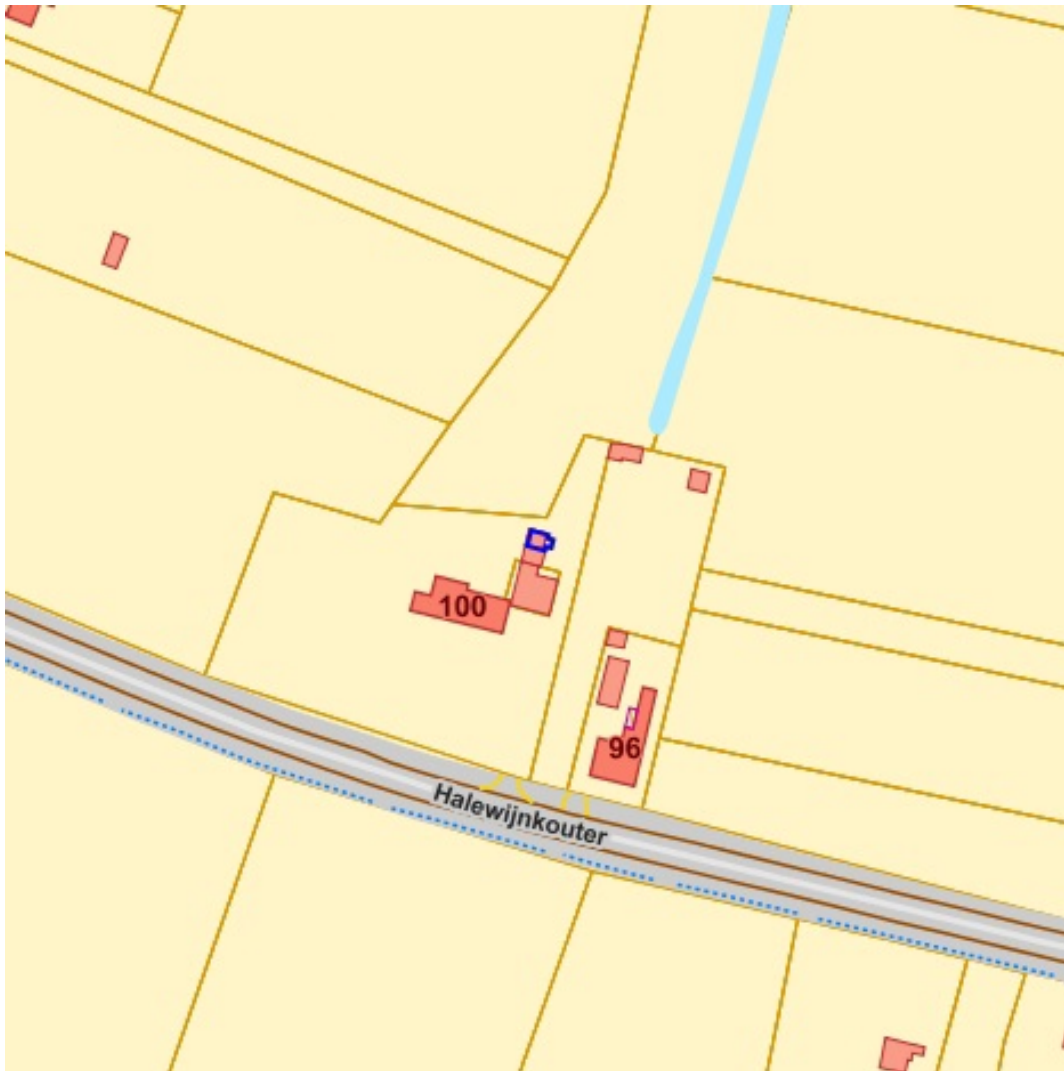
[Raadplegen op Onroerenderfgoed.be](http://Raadplegen.op.Onroerenderfgoed.be)

## Bronnen

Agentschap Onroerend Erfgoed


[WMS Mercator Publieke View Service](#)

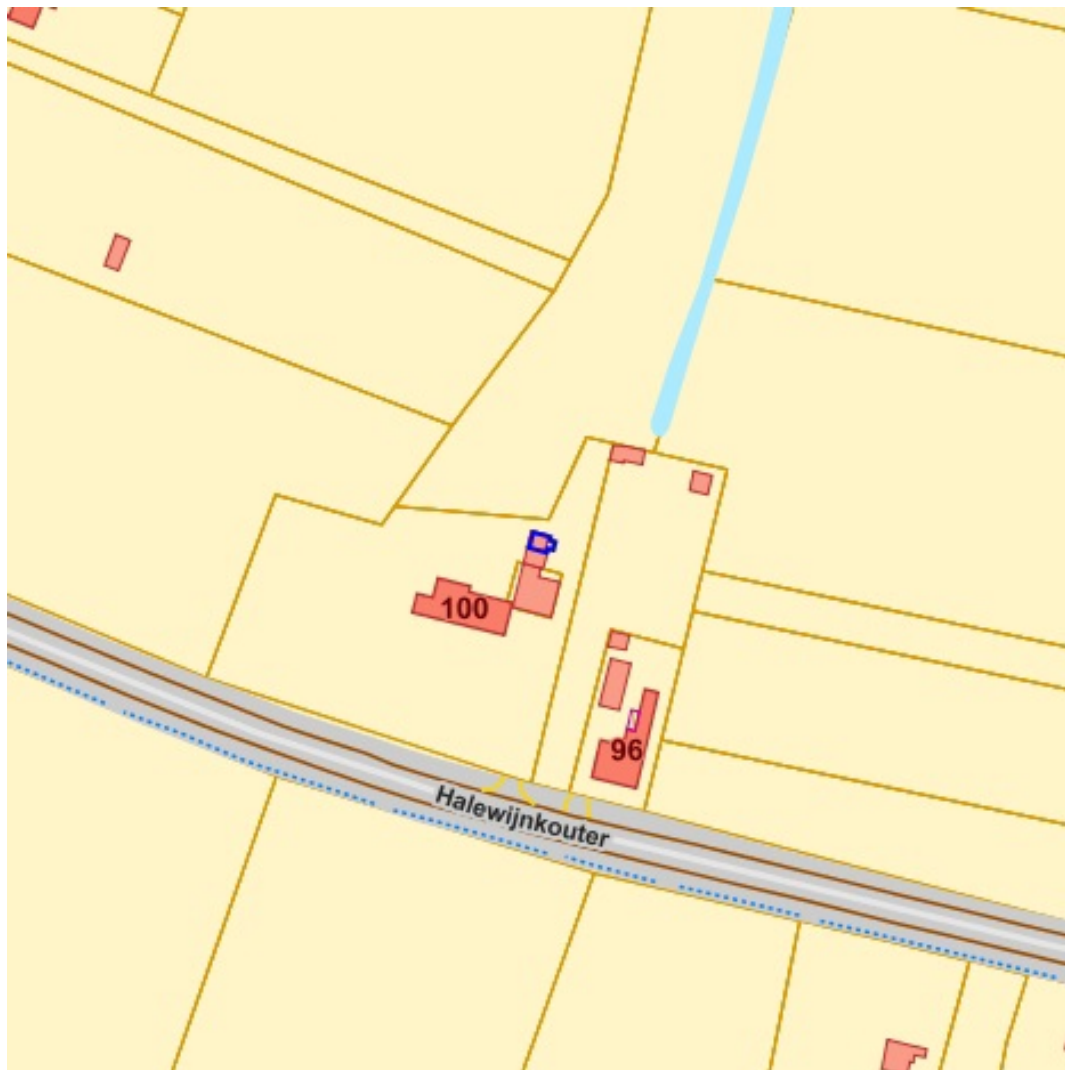
-  Cultuurhistorische landschappen
-  Archeologische sites
-  Stads- en dorpsgezichten
-  Monumenten
-  Overgangszones



[Raadplegen op Geopunt.be](#)

**Bronnen**  
Agentschap Onroerend Erfgoed  
[WMS Mercator Publieke View Service](#)

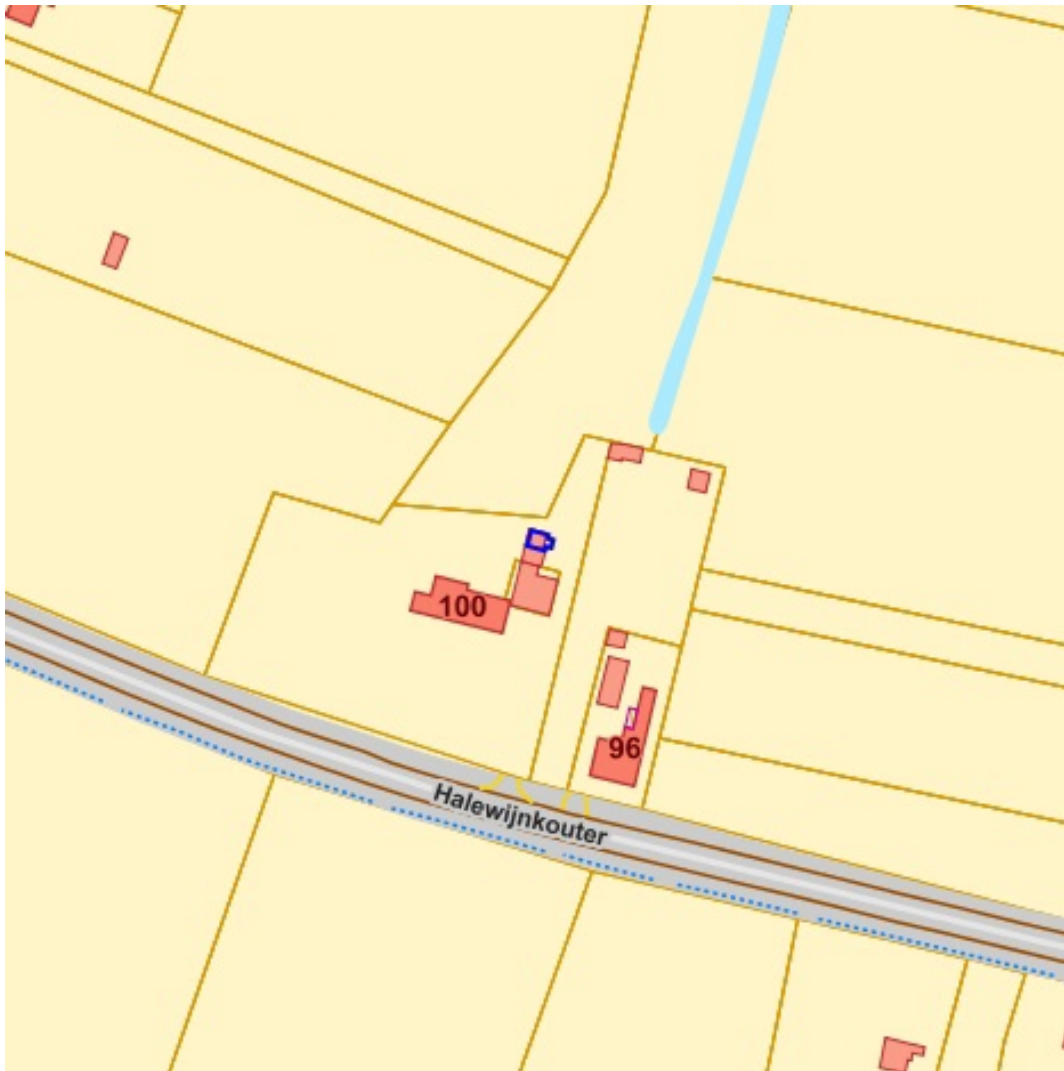
 Eindverslagen archeologisch onderzoek



[Raadplegen op Onroerenderfgoed.be](http://Raadplegen.op.Onroerenderfgoed.be)

**Bronnen**  
Agentschap Onroerend Erfgoed  
[WMS Mercator Publieke View Service](#)

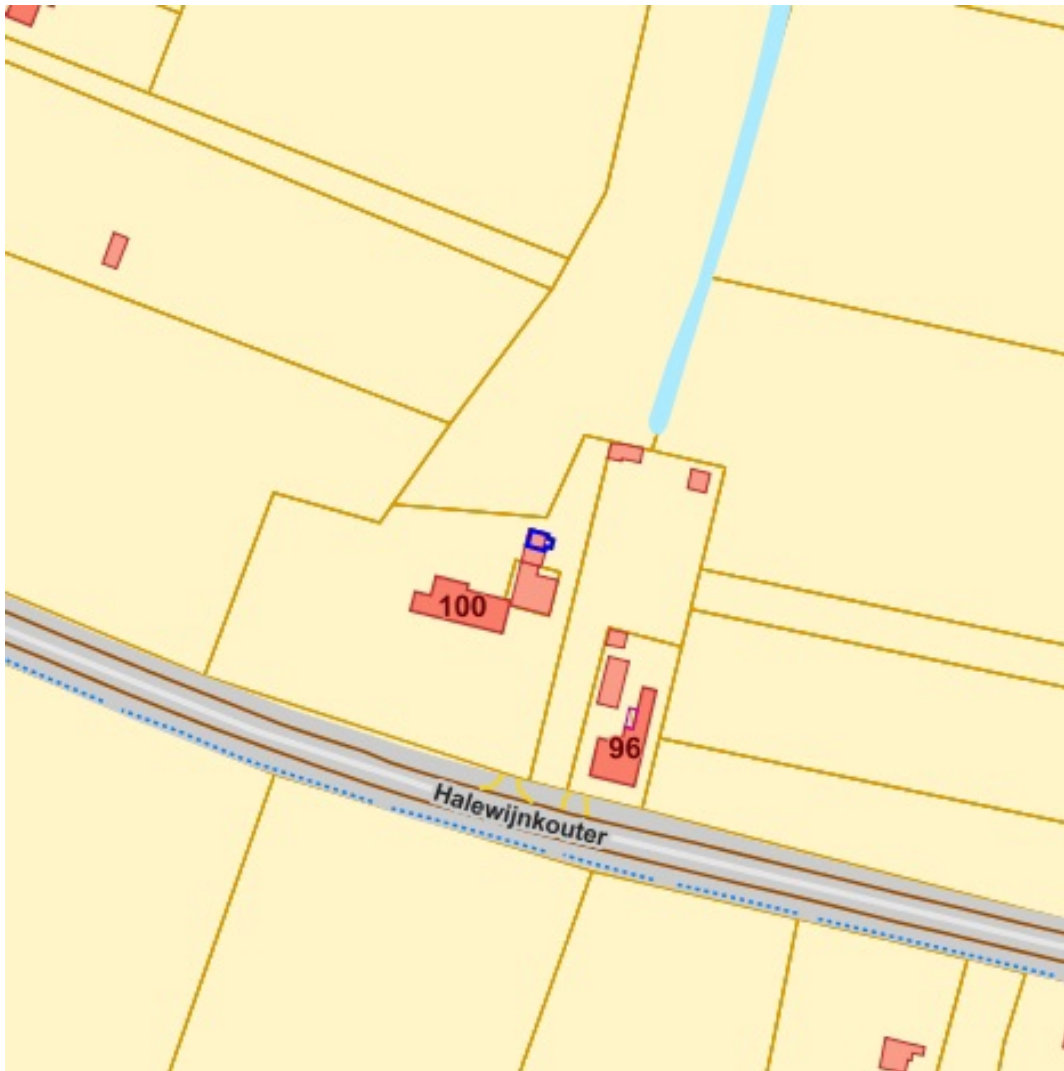
Erfgoedlandschappen



[Raadplegen op Onroerenderfgoed.be](http://Raadplegen.op.Onroerenderfgoed.be)



**Bronnen**  
Agentschap Onroerend Erfgoed  
[WMS Mercator Publieke View Service](http://WMS.Mercator.Publieke.View.Service)

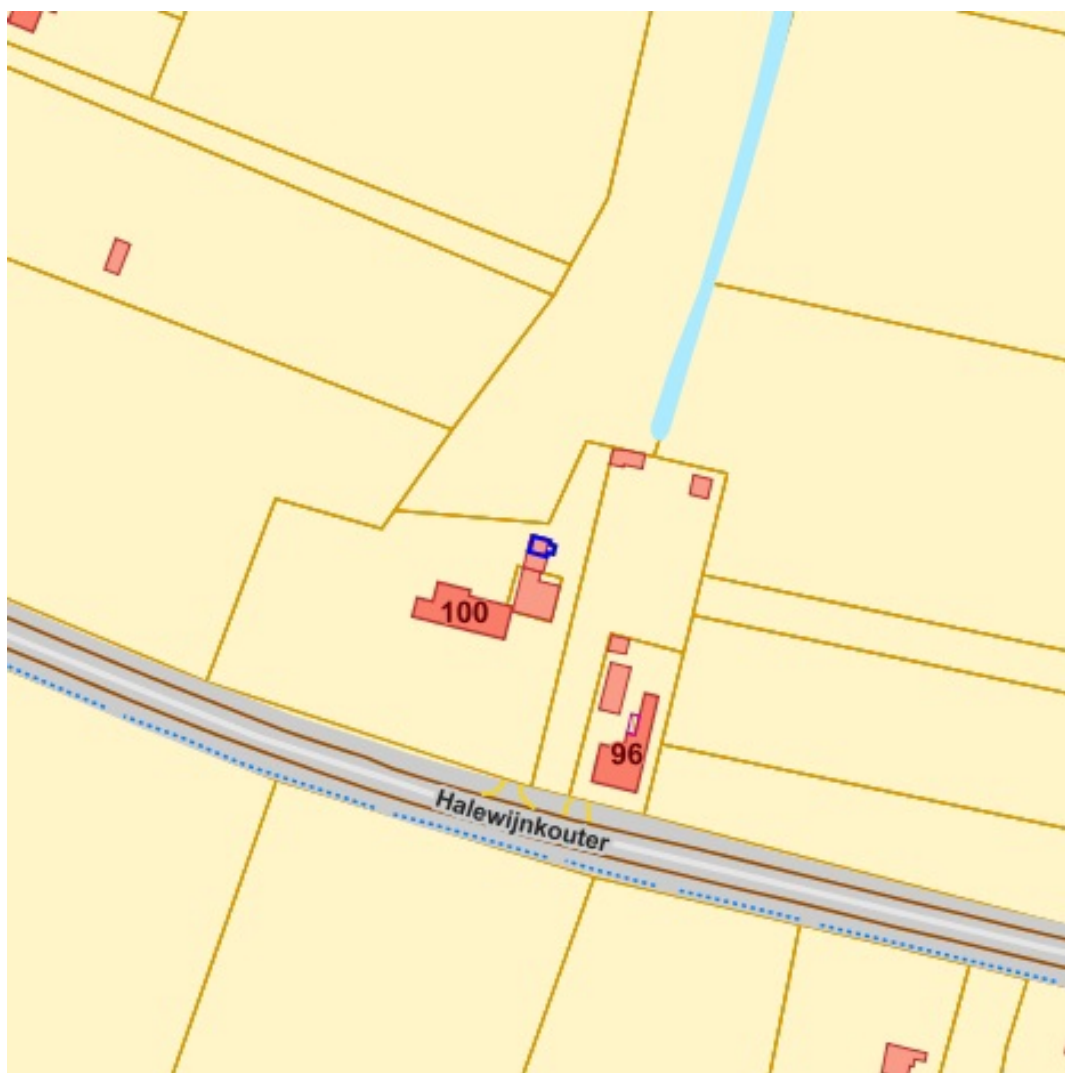
Gebieden geen archeologie - gewestelijk



[Raadplegen op Onroerenderfgoed.be](http://Raadplegen.op.Onroerenderfgoed.be)

Bronnen  
Agentschap Onroerend Erfgoed  
[WMS Mercator Publieke View Service](#)

-  Kernzones
-  Bufferzones








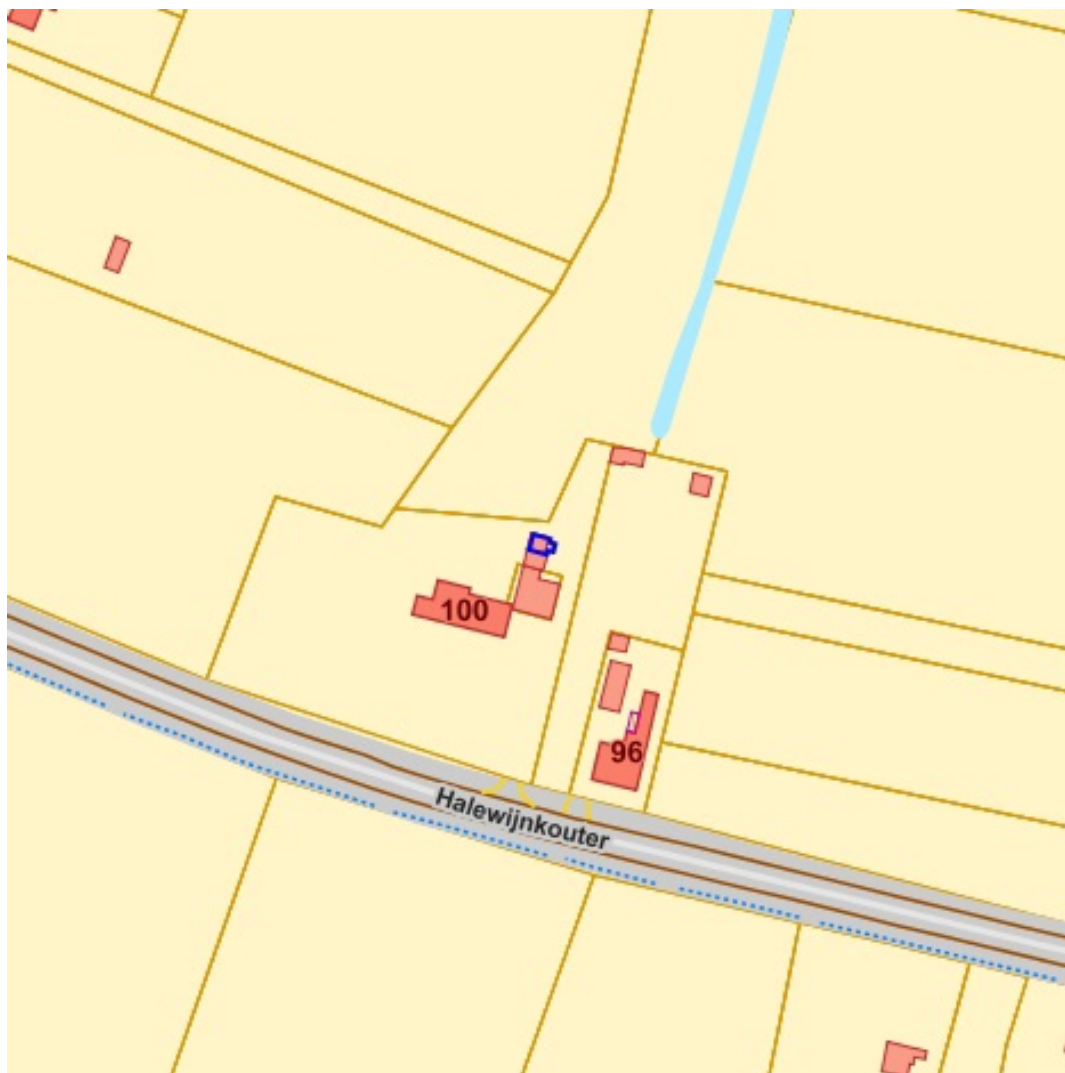
[Raadplegen op Onroerenderfgoed.be](http://Raadplegen.op.Onroerenderfgoed.be)

## Bronnen

Agentschap Onroerend Erfgoed

[WMS Mercator Publieke View Service](http://WMS.Mercator.Publieke.View.Service)

-  Landschapsatlas
-  Historische tuinen en parken
-  Houtige beplantingen
-  Archeologische zones
-  Bouwkundig erfgoed








[Raadplegen op Onroerenderfgoed.be](https://www.onroerenderfgoed.be)

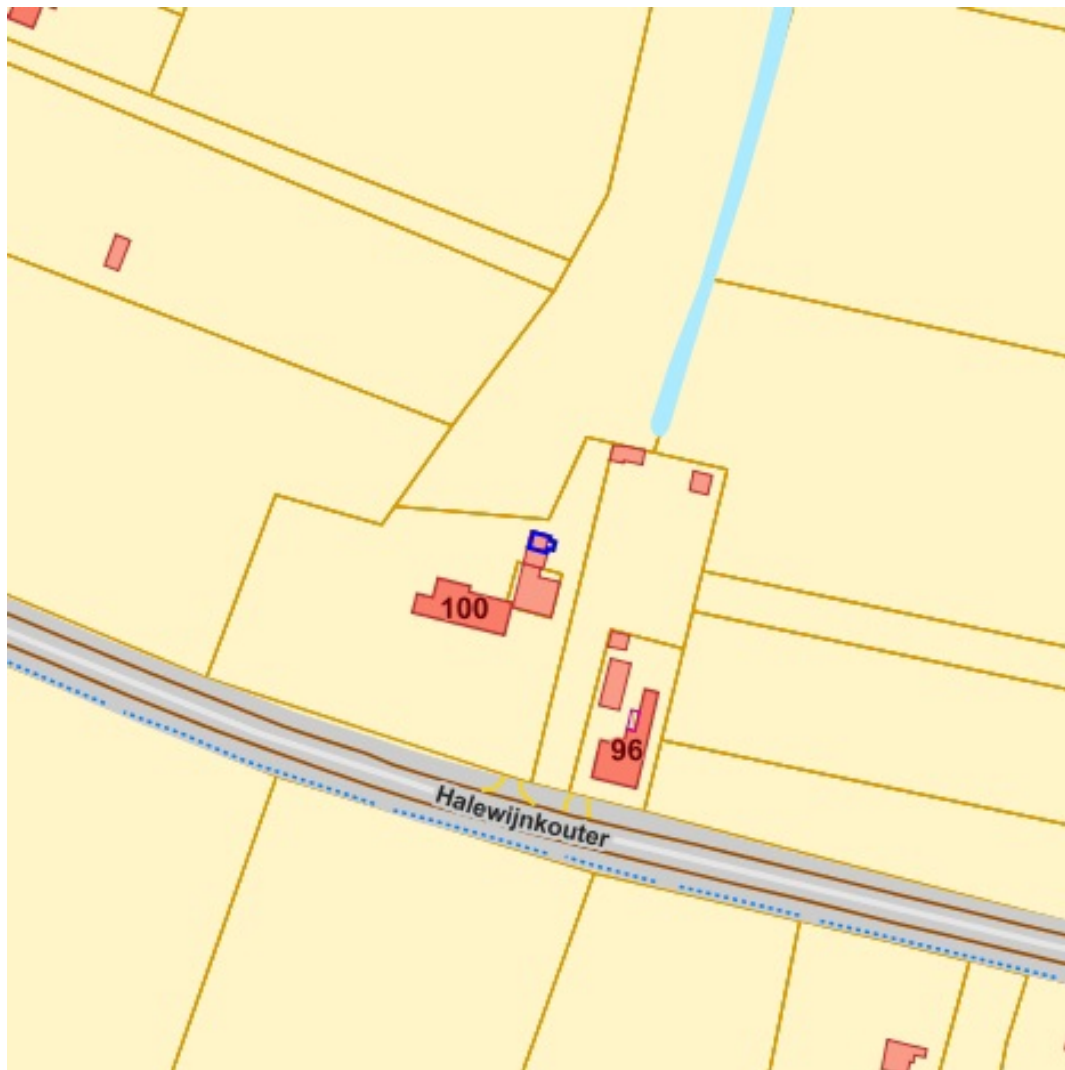
## Bronnen

Agentschap Onroerend Erfgoed

[WMS Mercator Publieke View Service](#)

-  Landschappelijk erfgoed - gehelen
-  Landschappelijk erfgoed - elementen
-  Archeologisch erfgoed - gehelen
-  Bouwkundig erfgoed - gehelen
-  Bouwkundig erfgoed - elementen






[Raadplegen op Geopunt.be](http://Raadplegen.op.Geopunt.be)


Bronnen  
Vlaamse Milieumaatschappij  
[WMS Vlaamse Milieumaatschappij](http://WMS.VlaamseMilieumaatschappij.be)

 Polder



[Raadplegen op Geopunt.be](#)

**Bronnen**  
Vlaamse Milieumaatschappij  
[WMS Vlaamse Milieumaatschappij](#)

 Watering

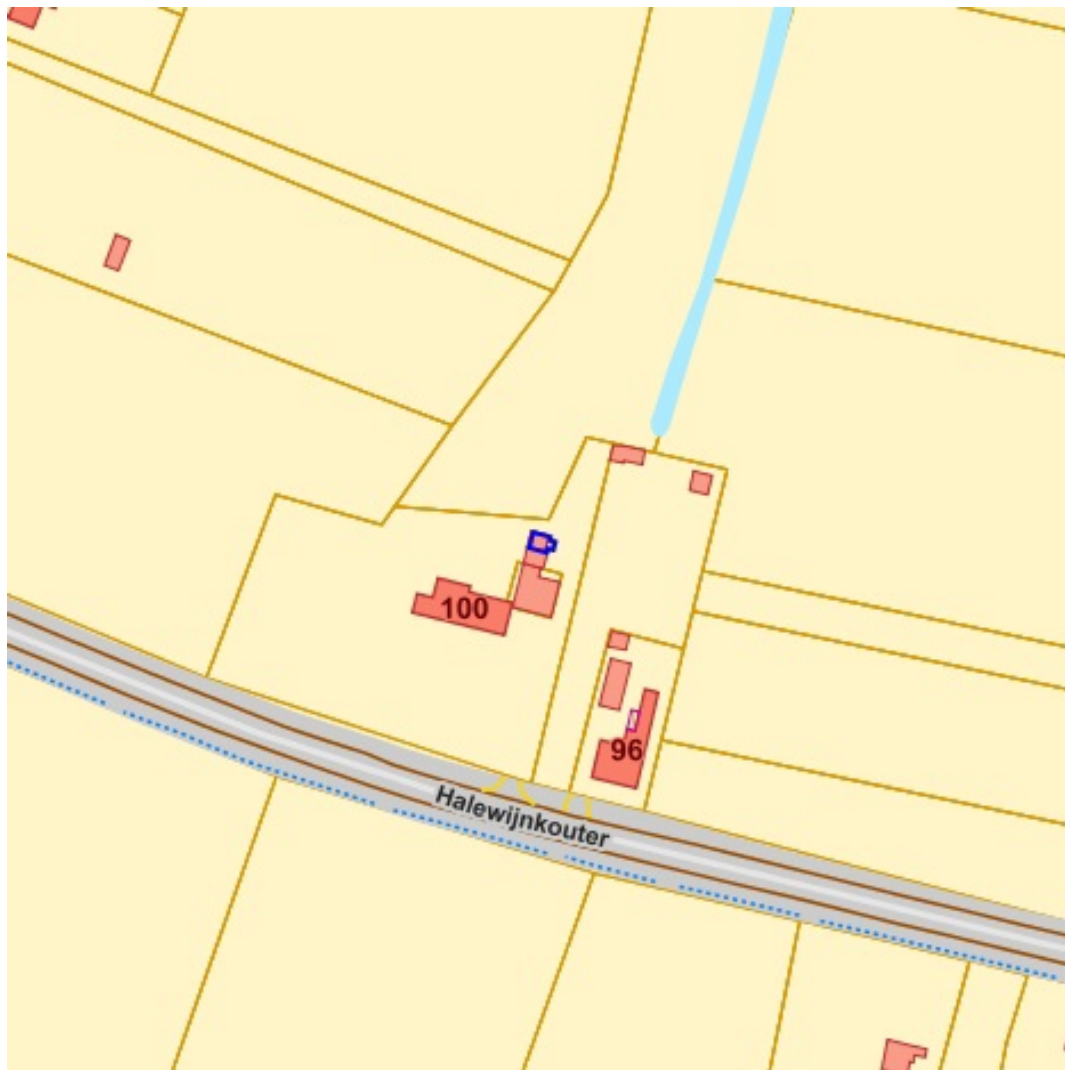


[Raadplegen op Geopunt.be](http://Raadplegen.op.Geopunt.be)

**Bronnen**  
 Departement Landbouw en Visserij  
[WMS Departement Landbouw en Visserij](http://WMS.Departement.Landbouw.en.Visserij)

Gewasgroep

- Landbouwinfrastructuur
- Groenten, kruiden en sierplanten
- Grasland
- Voedergewassen
- Aardappelen
- Suikerbieten
- Granen, zaden en peulvruchten
- Mais
- Vlas en hennep
- Overige gewassen
- Fruit en Noten
- Houtachtige gewassen
- Water

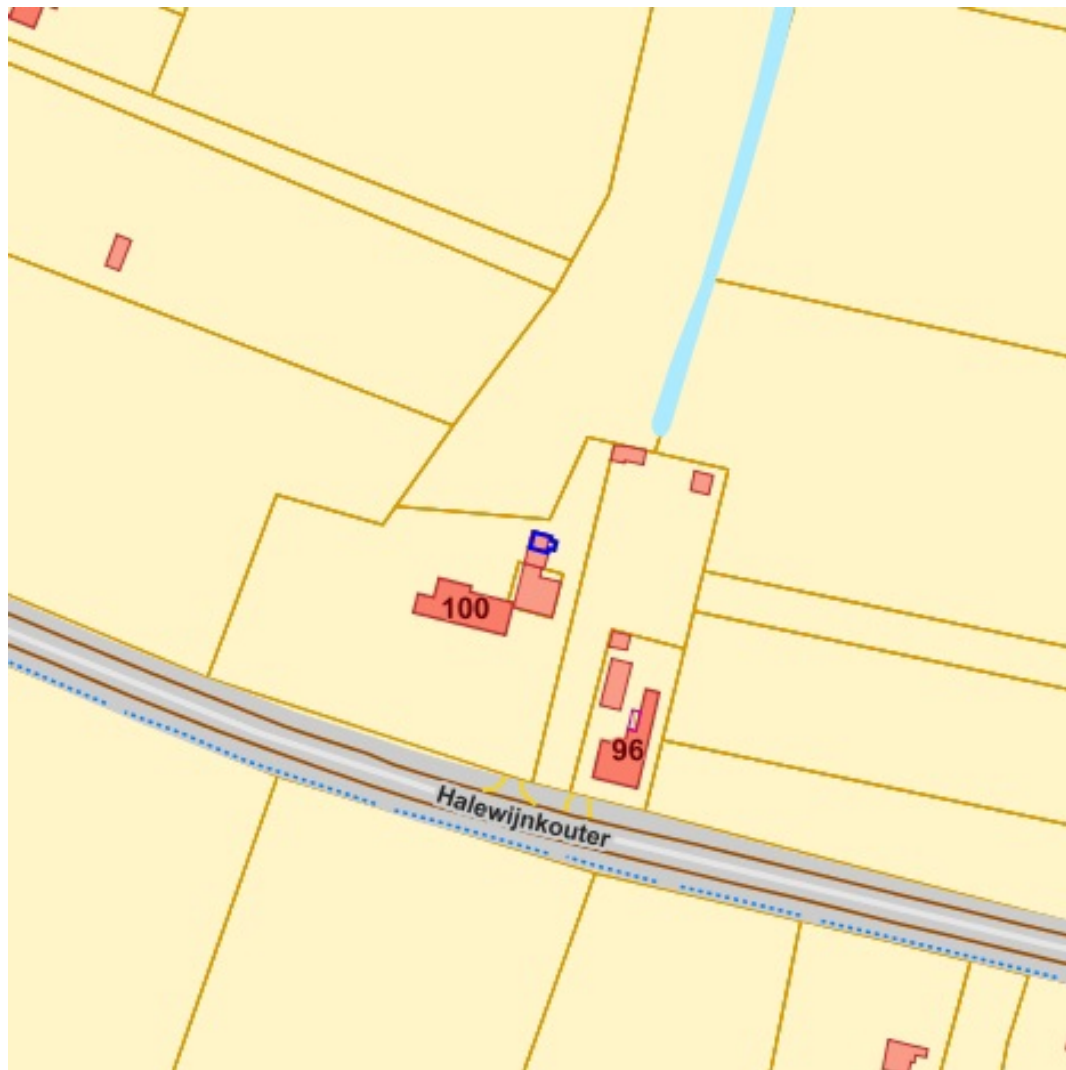


[Raadplegen op Geopunt.be](http://Geopunt.be)

**Bronnen**  
 Agentschap voor Natuur en Bos  
[WMS Agentschap voor Natuur en Bos](http://WMS.Agentschap.voor.Natuur.en.Bos)

Categorie

- Loofhout
- Gemengd loofhout (20 - 50% bijmenging naaldhout)
- Gemengd naaldhout (20 - 50% bijmenging loofhout)
- Naaldhout
- Heide
- Te herbebossen oppervlakte
- Niet beboste oppervlakte van het bosdomein
- Vijvers binnen het bosdomein

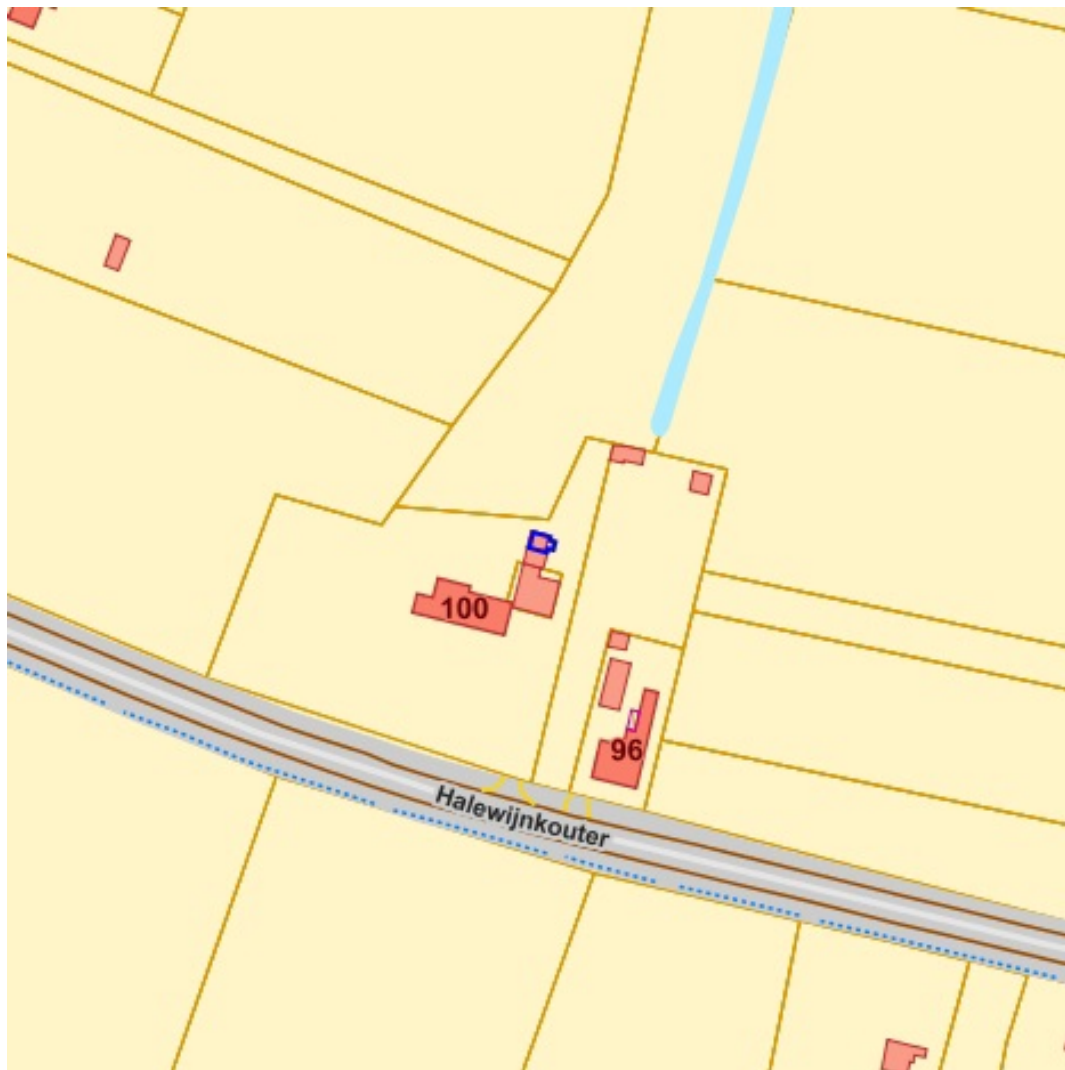


[Raadplegen op Geopunt.be](http://Raadplegen.op.Geopunt.be)

**Bronnen**  
 Agentschap voor Natuur en Bos  
[WMS Agentschap voor Natuur en Bos](http://WMS.Agentschap.voor.Natuur.en.Bos)

Categorie

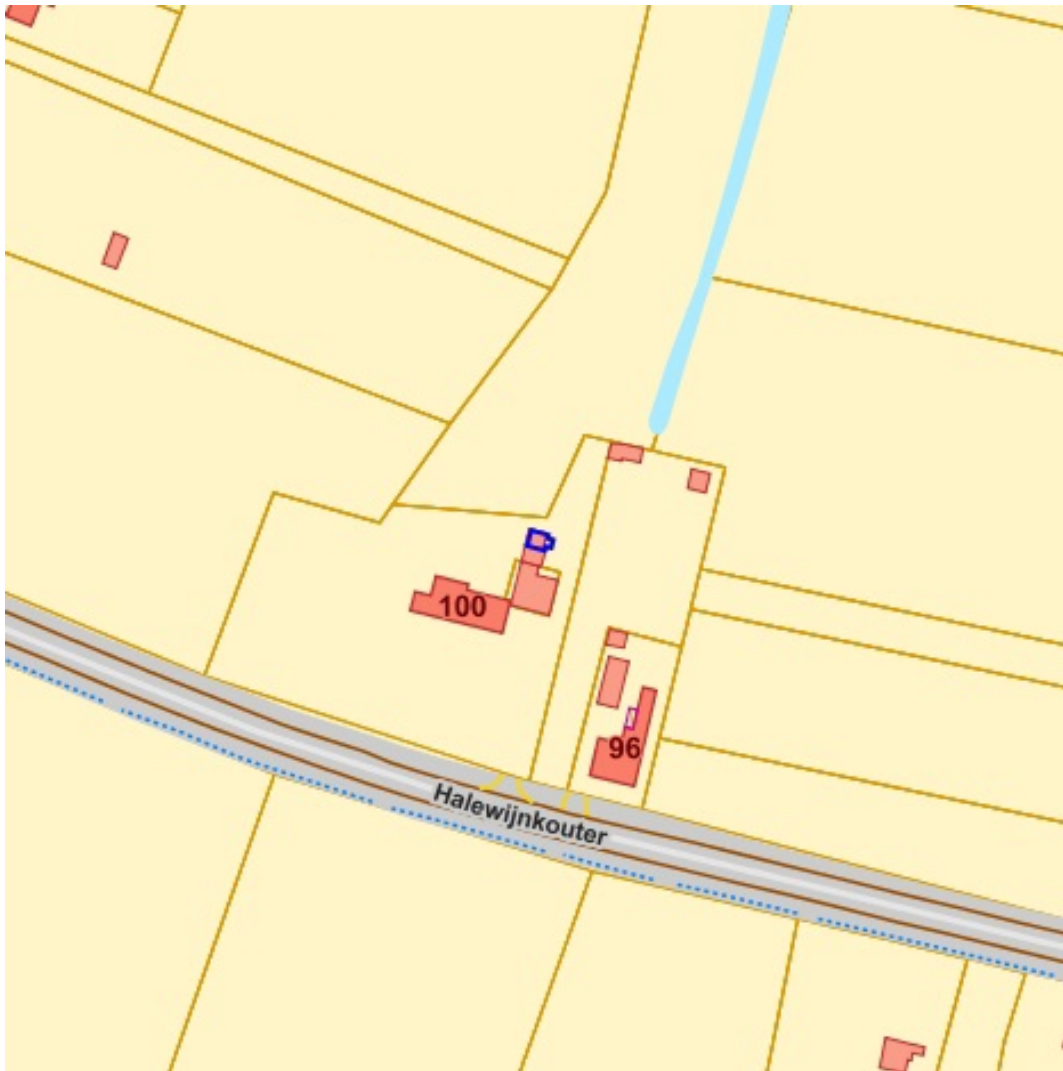
- Loofhout
- Gemengd loofhout (20 - 50% bijmenging naaldhout)
- Gemengd naaldhout (20 - 50% bijmenging loofhout)
- Naaldhout
- Heide
- Te herbebossen oppervlakte
- Niet beboste oppervlakte van het bosdomein
- Vijvers binnen het bosdomein



[Raadplegen op Geopunt.be](http://Raadplegen.op.Geopunt.be)

**Bronnen**  
Agentschap voor Natuur en Bos  
[WMS Agentschap voor Natuur en Bos](http://WMS.Agentschap.voor.Natuur.en.Bos)

- Geen bos
- Bos



[Raadplegen op Geopunt.be](#)

**Bronnen**  
Agentschap voor Natuur en Bos  
[WMS Agentschap voor Natuur en Bos](#)

- Geen bos
- Bos



[Raadplegen op Geopunt.be](#)

**Bronnen**

Agentschap voor Natuur en Bos

[WMS Agentschap voor Natuur en Bos](#)

- Geen classificatie
- Hoog Groen
- Laag Groen
- Landbouw
- Niet groen






[Raadplegen op Geopunt.be](#)

**Bronnen**

Agentschap voor Natuur en Bos


[WMS Agentschap voor Natuur en Bos](#)


- Geen classificatie
- Hoog Groen
- Laag Groen
- Landbouw
- Niet groen



[Raadplegen op Geopunt.be](#)

**Bronnen**  
Agentschap Informatie Vlaanderen  
[WMS Jacht](#)

 Jachtterrein

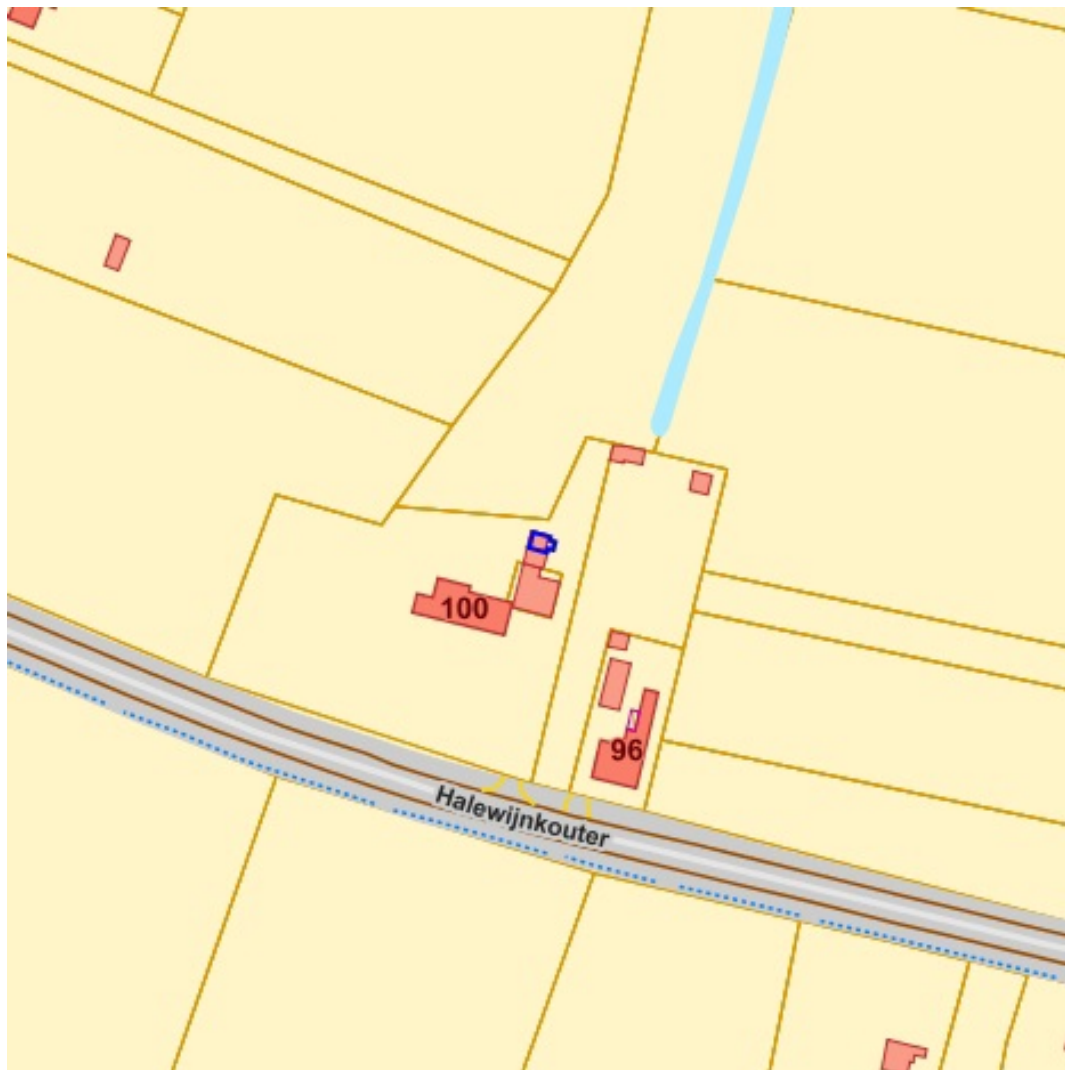


[Raadplegen op Geopunt.be](http://Raadplegen.op.Geopunt.be)

**Bronnen**  
 UG - Vakgroep Geografie  
[WMS Traditionele landschappen](#)




**STREEK**

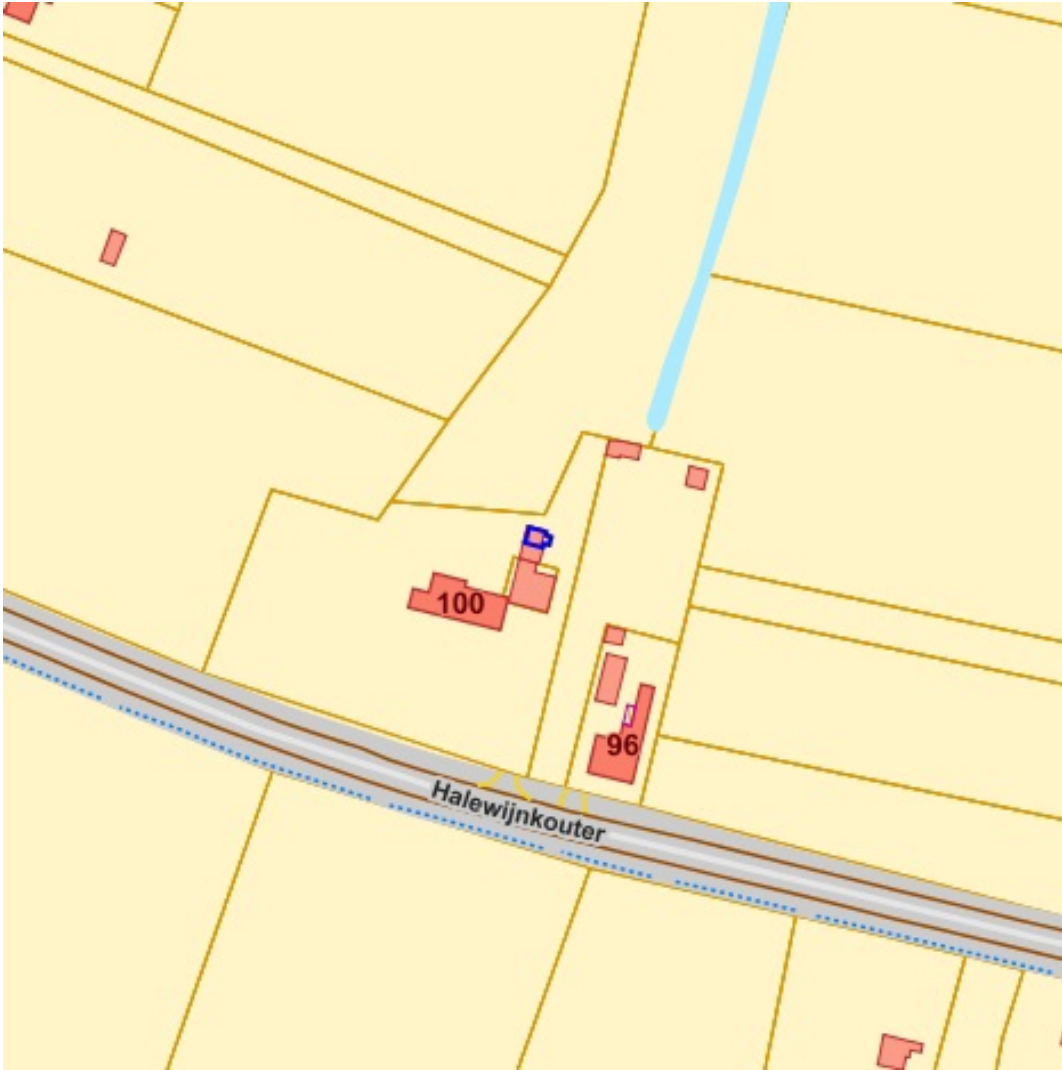
-  Stedelijke gebieden en havengebieden
-  Kust
-  Kustpolders
-  Scheldepolders
-  Zandstreek binnen de Vlaamse Vallei
-  Zandstreek buiten de Vlaamse Vallei
-  Zandleem- en leemstreek
-  Noorderkempen
-  Centrale Kempen
-  Zuiderkempen
-  Kempens Plateau
-  Maasland
-  Hageland
-  Vochtig Haspengouw
-  Droog Haspengouw
-  Brabantse Leemstreek
-  Land van Herve
-  Scheldebekken met getijden
-  Scheldebekken zonder getijden
-  Netebekken
-  Dijle-Gete-Demeris
-  Kustbekken met ijzer
-  Maasbekken



[Raadplegen op Geopunt.be](#)

Bronnen  
Agentschap voor Natuur en Bos  
[WMS Mercator Publieke View Service](#)

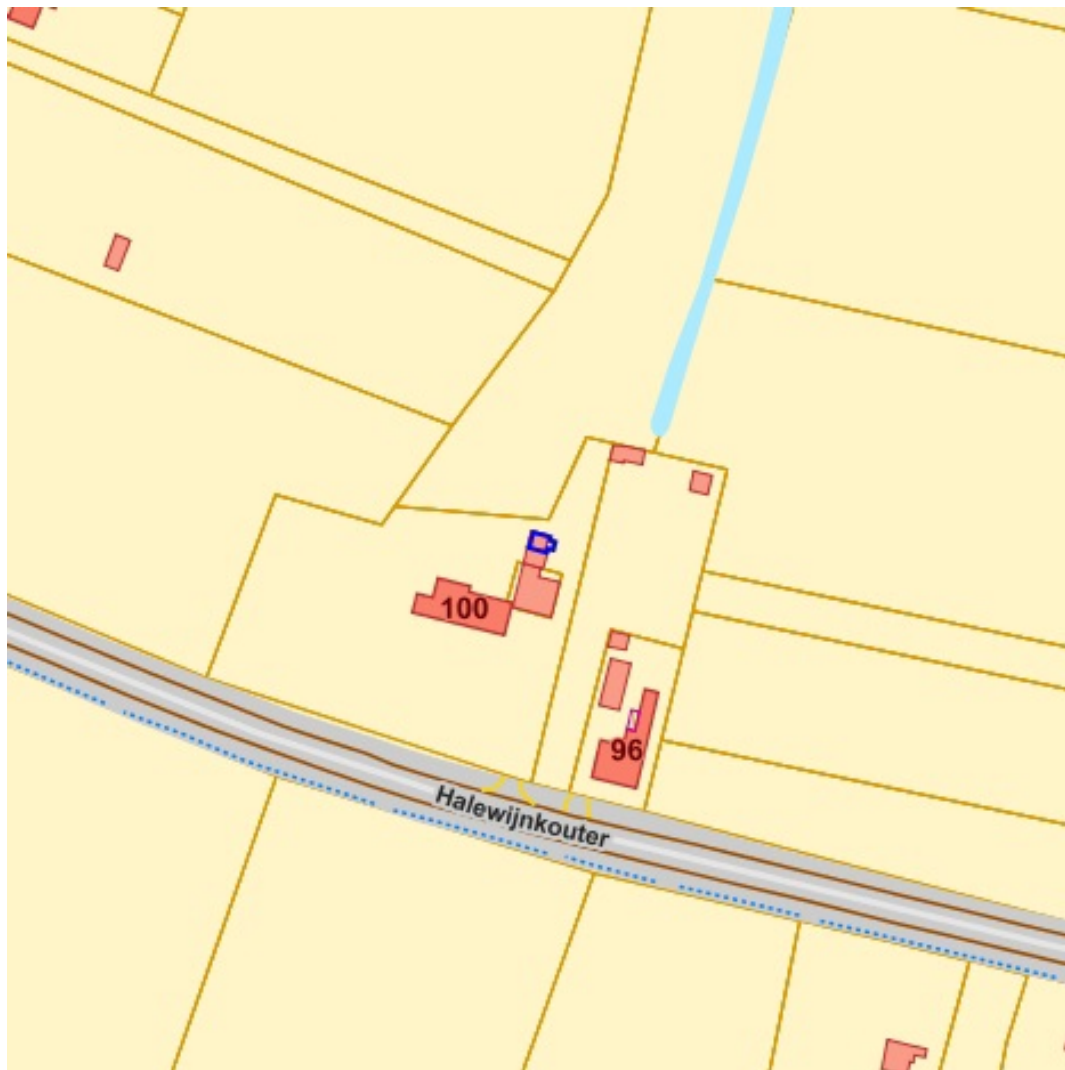
-  Grote Eenheid Natuur
-  Grote Eenheid Natuur in ontwikkeling
-  Natuurverwevingsgebied



[Raadplegen op Geopunt.be](#)

**Bronnen**  
Agentschap voor Natuur en Bos  
[WMS Mercator Publieke View Service](#)

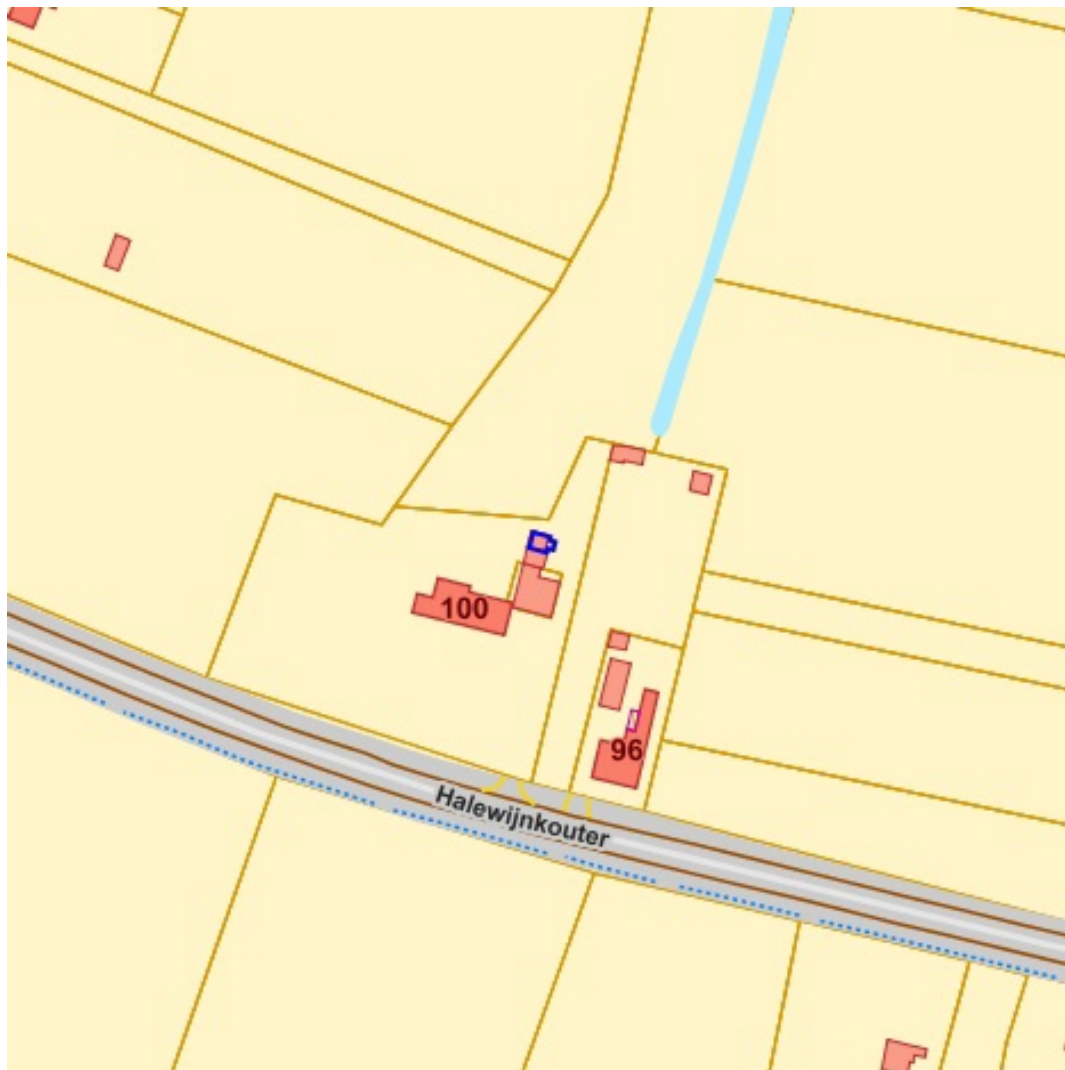
 Habitatrichtlijgebieden



[Raadplegen op Geopunt.be](#)

**Bronnen**  
Agentschap voor Natuur en Bos  
[WMS Mercator Publieke View Service](#)

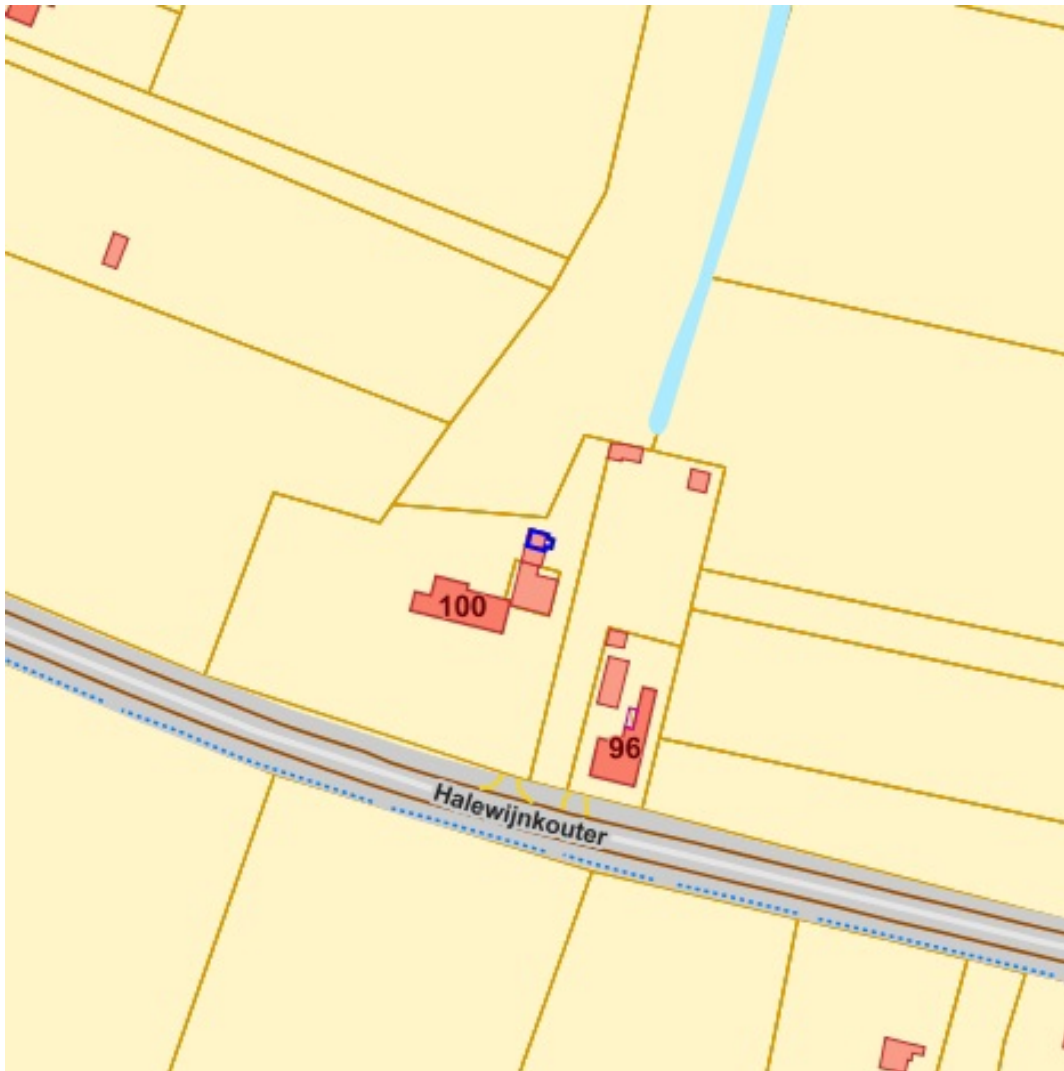
 Vogelrichtlijngebieden



[Raadplegen op Geopunt.be](http://Raadplegen.op.Geopunt.be)

Bronnen  
Databank Ondergrond Vlaanderen (DOV)  
[WMS Databank Ondergrond Vlaanderen](http://WMS.Databank.Ondergrond.Vlaanderen)

- Winning
- Beschermingszone type I
- Beschermingszone type II
- Beschermingszone type III

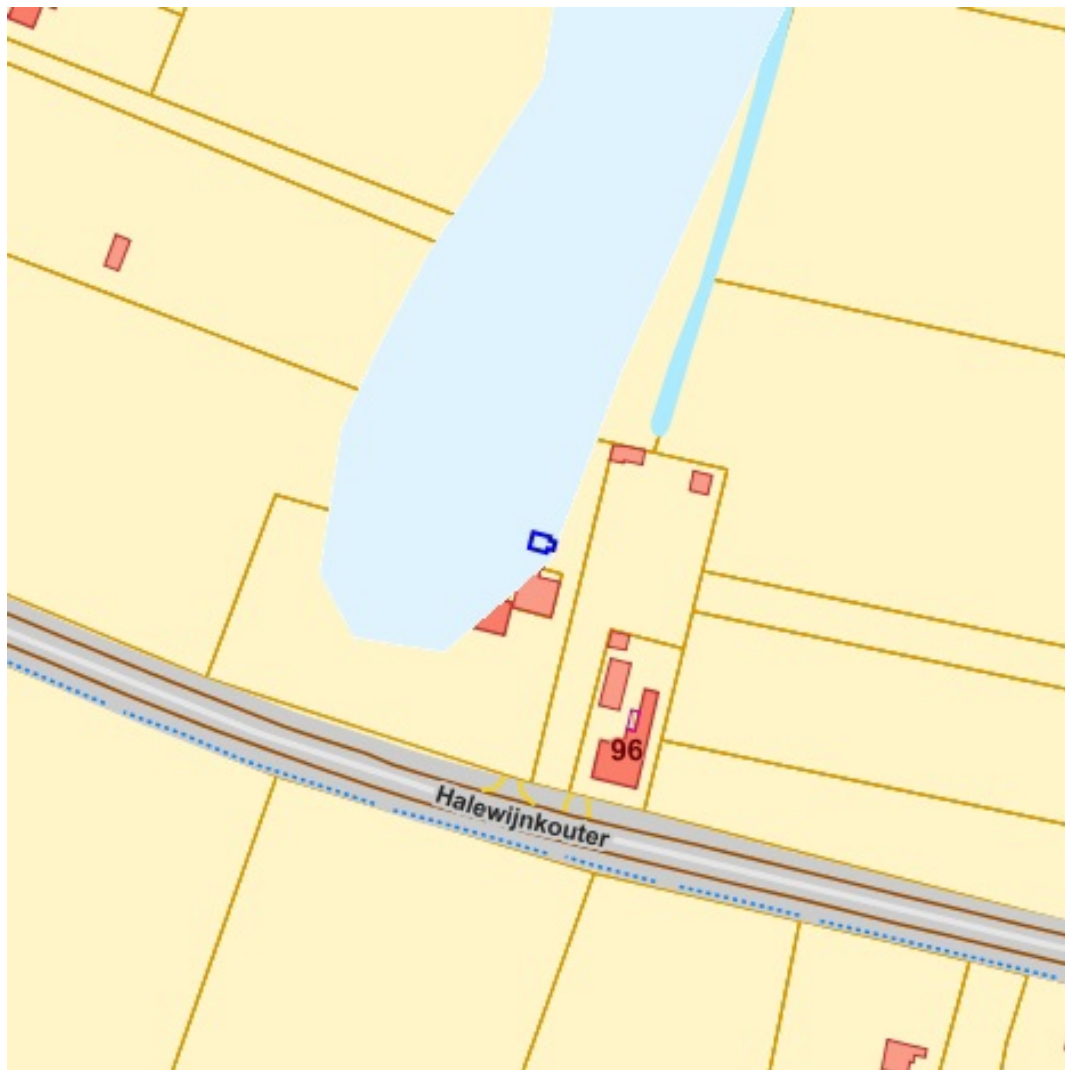


[Raadplegen op Geopunt.be](https://geopunt.be)

**Bronnen**  
Vlaamse Milieumaatschappij  
[WMS Vlaamse Milieumaatschappij](https://www.vlaamse-milieumaatschappij.be)

Overstromingsgebieden en oeverzones

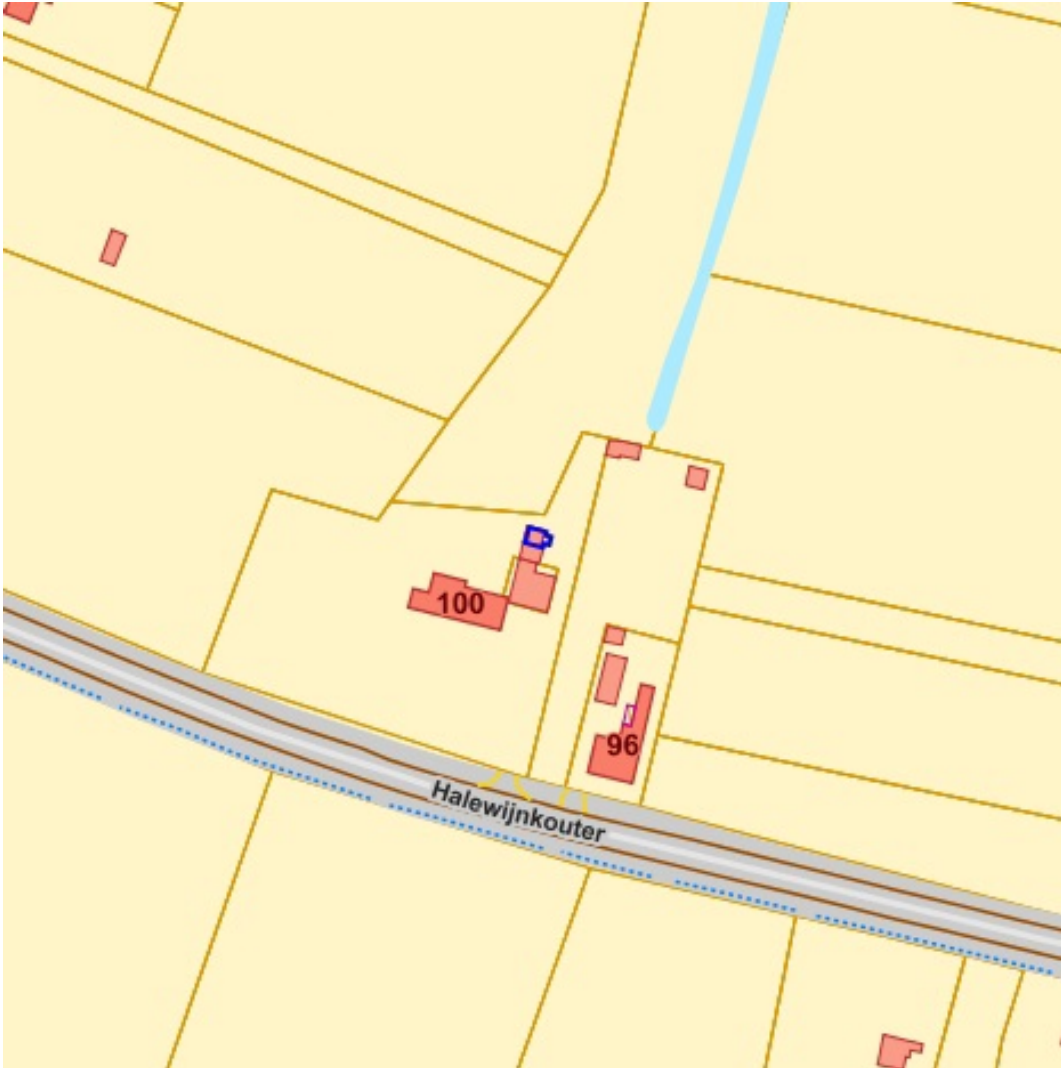




[Raadplegen op Geopunt.be](http://Raadplegen.op.Geopunt.be)

**Bronnen**  
Vlaamse Milieumaatschappij  
[WMS Overstromingsgevoelige gebieden 2017](#)

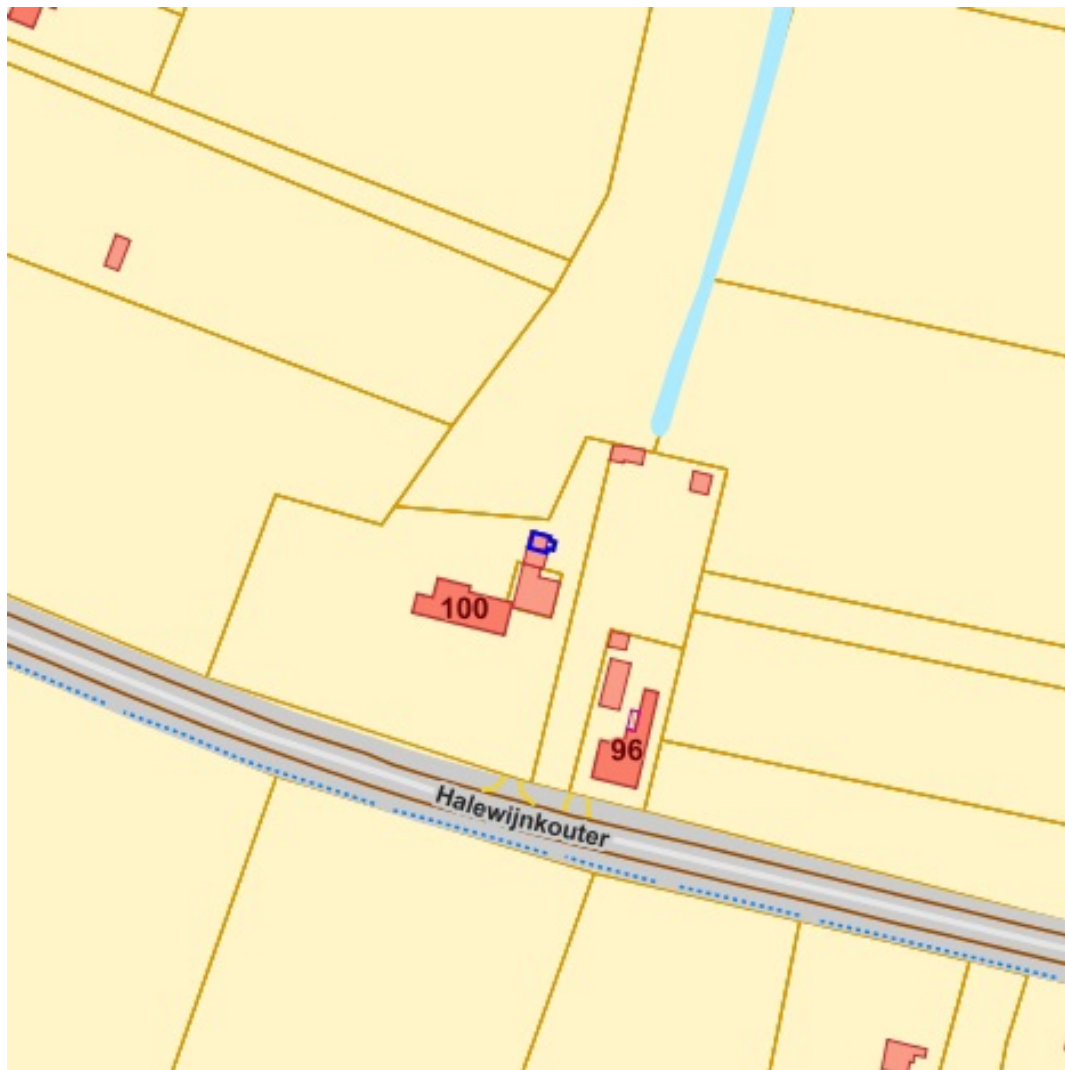
categorie  
■ Effectief overstromingsgevoelig  
■ Mogelijk overstromingsgevoelig



[Raadplegen op Geopunt.be](https://www.geopunt.be)




**Bronnen**  
Vlaamse Milieumaatschappij  
[WMS Vlaamse Milieumaatschappij](https://www.vlaamse-milieumaatschappij.be)

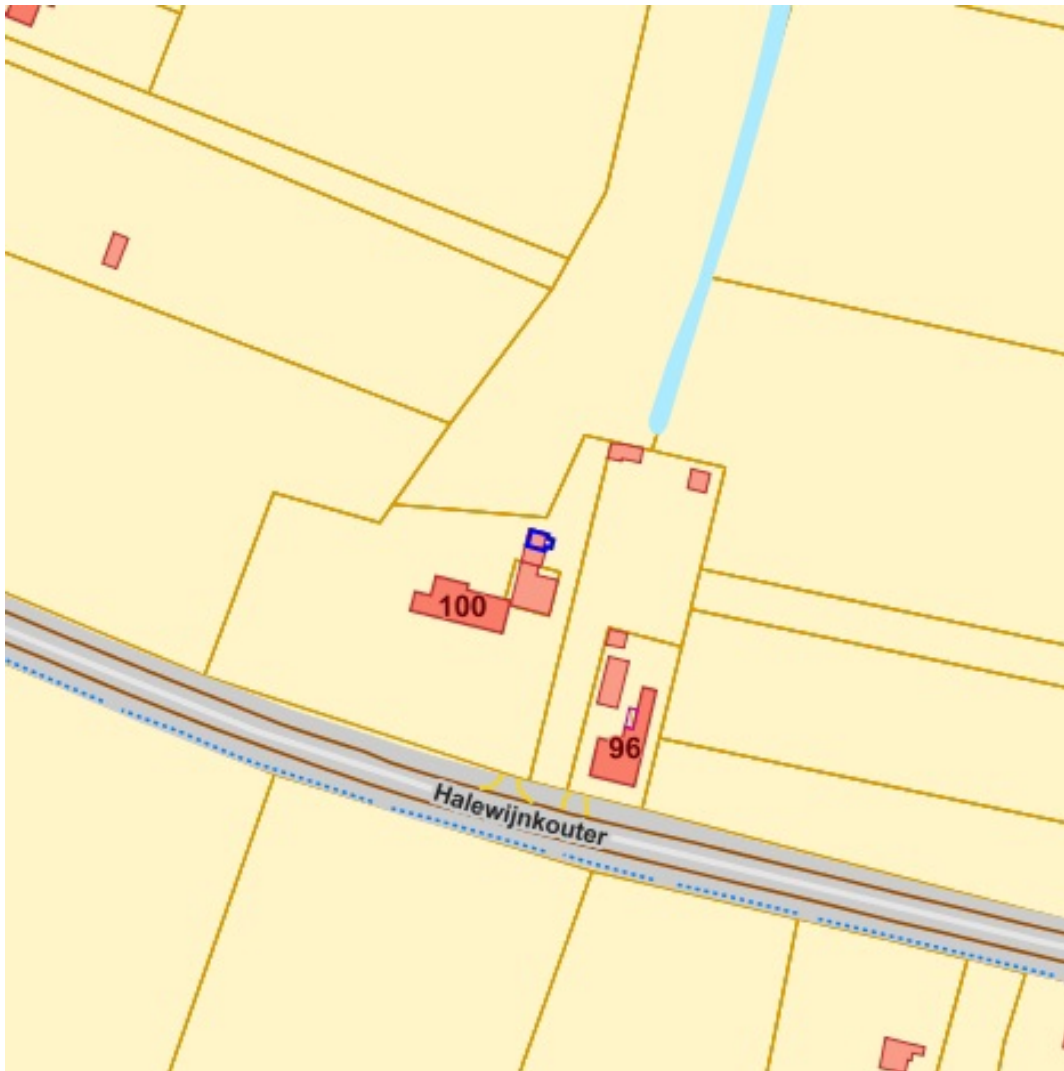
 Recent overstroomd gebied



[Raadplegen op Geopunt.be](http://Geopunt.be)



**Bronnen**  
Vlaamse Milieumaatschappij  
[WMS Risicozones overstromingen 2017](#)

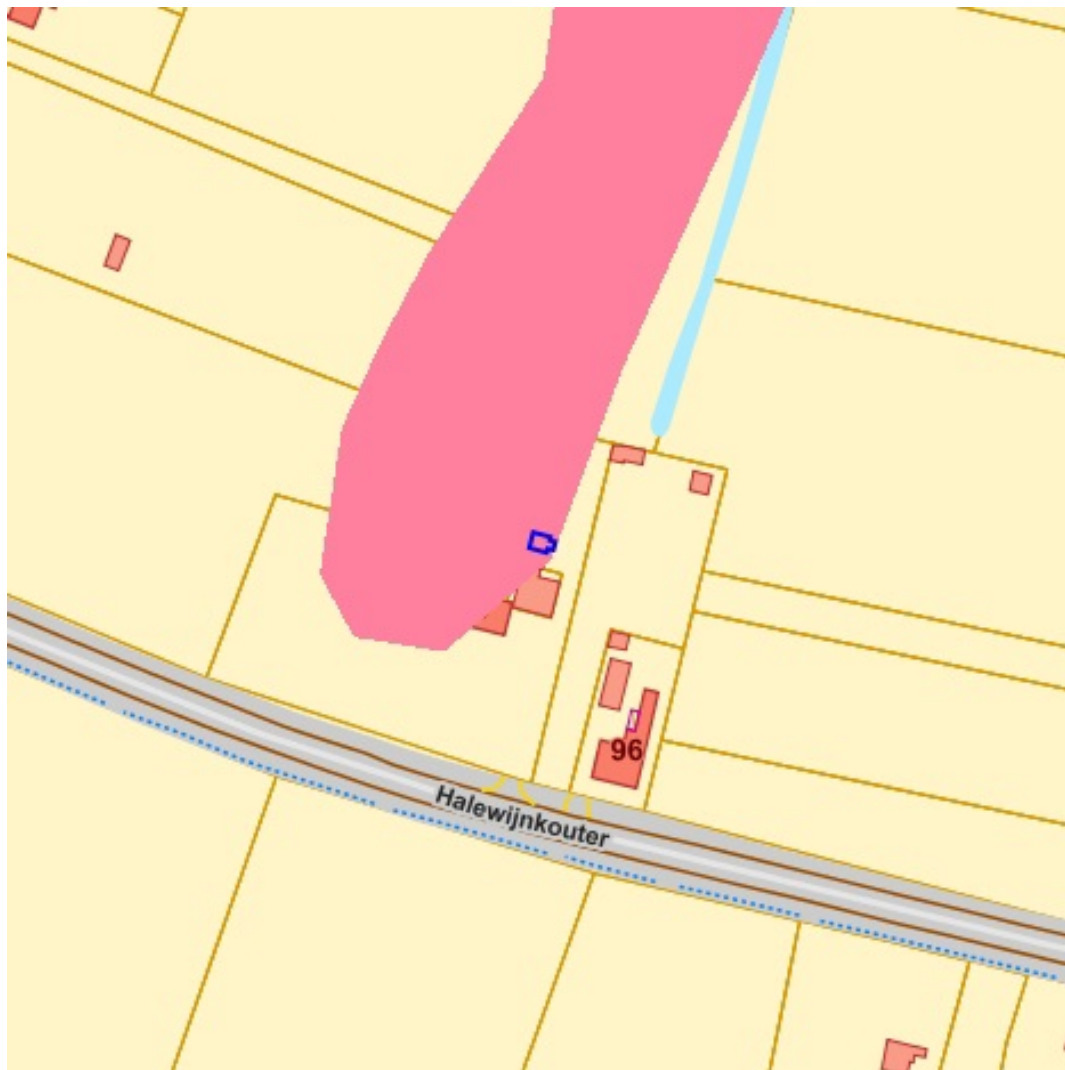
-  geen risico meer  
risicozone
-  nieuwe risicozone
-  bevestigde risicozone



Bronnen  
Vlaamse Milieumaatschappij  
[WMS Signaalgebieden](#)

Categorie

-  Bouwrijge opgave
-  Verscherpte watertoets



[Raadplegen op Geopunt.be](http://Raadplegen.op.Geopunt.be)

**Bronnen**  
Vlaamse Milieumaatschappij  
[WMS Vlaamse Milieumaatschappij](http://WMS.VlaamseMilieumaatschappij.be)

- Waterloop
- Waterloop/Modder
- Afstromend water
- Rivier
- Zee



[Raadplegen op Geopunt.be](#)

**Bronnen**  
Provincie Vlaams-Brabant, Provincie Limburg, Provincie Oost-Vlaanderen, Provincie West-Vlaanderen, Provincie Antwerpen  
[WMS Atlas der buurtwegen](#)